



REDES DE VEHÍCULOS ESPECIALES-GRÚAS

(Última actualización 31 de enero de 2025)

La circulación de vehículos especiales-Grúas es, por la propia naturaleza del servicio que prestan y por las características tan homogéneas de sus condiciones técnicas, susceptible de ser normada, de manera que este tipo de vehículos puedan circular por determinadas carreteras del territorio con unas masas y/o dimensiones máximas superiores a las definidas en el Anexo IX del Reglamento General de Vehículos, aprobado por Real Decreto 2822/1998, de 23 de diciembre.

En el anterior sentido, determinados Titulares de la vía han elevado un informe positivo generalizado para este tipo de vehículos especiales, de manera que no se esté al caso de solicitar individualizadamente y para cada vehículo informe preceptivo, tal y como establece el art. 14 del citado Real Decreto. Este informe positivo generalizado ampara la circulación de grúas de determinadas masas y dimensiones que es diferente para cada Titular.

En el presente documento se relacionan los Titulares de la vía que han elevado el citado informe generalizado para toda su red de carreteras, detallando los límites de masas y/o dimensiones máximos para los que es válido el citado informe generalizado. Lógicamente, este informe tiene una serie de exclusiones (o restricciones de paso), pues no toda la red (sean vías completas, tramos de ellas o puntos específicos) es capaz de soportar el paso de vehículos con masas y/o dimensiones de hasta las informadas de manera generalizada. En paralelo a las restricciones de paso, los Titulares de la vía incluyen en algunos casos las conocidas como reservas de paso, que son una serie de requisitos que se fijan para permitir realizar el paso por determinados puntos o tramos de vía. De esta manera, todo lo que sea “Restricción de paso” impide la circulación, y para poder circular por ese punto, tramo o vía, hay que solicitarlo específicamente a la Dirección General de Tráfico para que esta a su vez se lo haga conocer al Titular de la vía correspondiente y este emita o no un informe individualizado positivo. Todo lo que sea “Reserva de paso” permite la circulación, pero para ello hay que cumplir las condiciones (sean explícitas o implícitas) que el Titular de la vía ha definido.

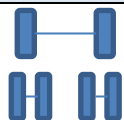
La relación que se detalla más abajo, compila los informes vinculantes generalizados emitidos por los Titulares de la vía para los vehículos especiales-grúa con las restricciones y reservas de paso explicitadas en los párrafos anteriores.

No obstante, lo anterior, solamente serán válidas para circular por los tramos de carretera que discurren por Cataluña, aquellas autorizaciones cuya fecha de primera expedición sea anterior al 1 de mayo de 2024.

Tabla de masa por Eje MITMA

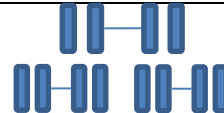
Distancia entre ejes (m)	Eje simple o aislado con distancia entre ejes $\geq 1,80$ m			
$d \geq 1,80$	12,60	13,80	18,60	19,80

Distancia "x" entre ejes (m)	Grupo de 2 ejes simples o tándem				Grupo de 3 o más ejes simples, trídem o n-ejes			
$0,90 \leq x < 0,95$	10,80	11,40	16,20	16,80	9,00	10,20	13,80	15,00
$0,95 \leq x < 1,00$	10,93	11,60	16,47	17,07	9,33	10,47	14,20	15,40
$1,00 \leq x < 1,05$	11,07	11,80	16,73	17,33	9,67	10,73	14,60	15,80
$1,05 \leq x < 1,10$	11,20	12,00	17,00	17,60	10,00	11,00	15,00	16,20
$1,10 \leq x < 1,15$	11,33	12,20	17,27	17,87	10,33	11,27	15,40	16,60
$1,15 \leq x < 1,20$	11,47	12,40	17,53	18,13	10,67	11,53	15,80	17,00
$1,20 \leq x < 1,25$	11,60	12,60	17,80	18,40	11,00	11,80	16,20	17,40
$1,25 \leq x < 1,30$	11,73	12,80	18,07	18,67	11,33	12,07	16,60	17,80
$1,30 \leq x < 1,35$	11,87	13,00	18,33	18,93	11,67	12,33	17,00	18,20
$1,35 \leq x < 1,40$	12,00	13,20	18,60	19,20	12,00	12,60	17,40	18,60
$1,40 \leq x < 1,45$	12,20	13,27	18,60	19,40	12,20	12,80	17,80	18,80
$1,45 \leq x < 1,50$	12,40	13,33	18,60	19,60	12,40	13,00	18,20	19,00
$1,50 \leq x < 1,55$	12,60	13,40	18,60	19,80	12,60	13,20	18,60	19,20
$1,55 \leq x < 1,60$	12,60	13,47	18,60	19,80	12,60	13,30	18,60	19,30
$1,60 \leq x < 1,65$	12,60	13,53	18,60	19,80	12,60	13,40	18,60	19,40
$1,65 \leq x < 1,70$	12,60	13,60	18,60	19,80	12,60	13,50	18,60	19,50
$1,70 \leq x < 1,75$	12,60	13,67	18,60	19,80	12,60	13,60	18,60	19,60
$1,75 \leq x < 1,80$	12,60	13,73	18,60	19,80	12,60	13,70	18,60	19,70



Eje simple con rueda sencilla

Semieje con rueda sencilla



Eje simple con rueda gemela

Semieje con rueda gemela



Tabla de masa por Eje 1

Límites de masa por eje establecidos			
Tipo de eje	CARGA MÁXIMA PERMITIDA (t)		
EJE SIMPLE			
Eje simple/Rueda Simple	12.6		
Eje simple/Rueda Gemela	13.8		
Línea de 2 Ejes/Rueda Simple	18.6		
Línea de 2 Ejes/Rueda Gemela	19.8		
EJE TÁNDEM			
	SEPARACIÓN ENTRE EJES (m)		
	0.9 – 1.34	1.35 – 1.49	1.50 – 1.80
Eje simple/Rueda Simple	10.8	12.0	12.6
Eje simple/Rueda Gemela	11.4	13.2	13.2
Línea de 2 Ejes/Rueda Simple	16.2	18.6	19.2
Línea de 2 Ejes/Rueda Gemela	16.8	19.2	19.8
EJE TRÍDEM			
	SEPARACIÓN ENTRE EJES (m)		
	0.9 – 1.34	1.35 – 1.49	1.50 – 1.80
Eje simple/Rueda Simple	9.0	12.0	12.6
Eje simple/Rueda Gemela	10.2	12.6	13.2
Línea de 2 Ejes/Rueda Simple	13.8	17.4	18.6
Línea de 2 Ejes/Rueda Gemela	15.0	18.6	19.2
N EJES			
	SEPARACIÓN ENTRE EJES (m)		
	0.9 – 1.34	1.35 – 1.49	1.50 – 1.80
Eje simple/Rueda Simple	9.0	12.0	12.6
Eje simple/Rueda Gemela	10.2	12.6	13.2
Línea de 2 Ejes/Rueda Simple	13.8	17.4	18.6
Línea de 2 Ejes/Rueda Gemela	15.0	18.6	19.2



Tabla de masa por Eje 2

Límites de masa por eje establecidos			
Tipo de eje	CARGA MÁXIMA PERMITIDA (t)		
EJE SIMPLE			
Eje simple/Rueda Simple	12,6		
Eje simple/Rueda Gemela	12,6		
Línea de 2 Ejes/Rueda Simple	12,6		
Línea de 2 Ejes/Rueda Gemela	12,6		
EJE TÁNDEM			
	SEPARACIÓN ENTRE EJES (m)		
	0.9 – 1.34	1.35 – 1.49	1.50 – 1.80
Eje simple/Rueda Simple	RGV	RGV	12,6
Eje simple/Rueda Gemela	RGV	RGV	12,6
Línea de 2 Ejes/Rueda Simple	RGV	RGV	12,6
Línea de 2 Ejes/Rueda Gemela	RGV	RGV	12,6
EJE TRÍDEM			
	SEPARACIÓN ENTRE EJES (m)		
	0.9 – 1.34	1.35 – 1.49	1.50 – 1.80
Eje simple/Rueda Simple	RGV	RGV	12,6
Eje simple/Rueda Gemela	RGV	RGV	12,6
Línea de 2 Ejes/Rueda Simple	RGV	RGV	12,6
Línea de 2 Ejes/Rueda Gemela	RGV	RGV	12,6
N EJES			
	SEPARACIÓN ENTRE EJES (m)		
	0.9 – 1.34	1.35 – 1.49	1.50 – 1.80
Eje simple/Rueda Simple	RGV	RGV	12,6
Eje simple/Rueda Gemela	RGV	RGV	12,6
Línea de 2 Ejes/Rueda Simple	RGV	RGV	12,6
Línea de 2 Ejes/Rueda Gemela	RGV	RGV	12,6



MINISTERIO DE TRANSPORTES, MOVILIDAD Y AGENDA URBANA

A CORUÑA

UNIDAD DE CARRETERAS DEL ESTADO EN CORUÑA

Limitaciones de Red

Longitud	Altura	Anchura	Masa Total	Masa Eje
45.0	4.7	5.0	100.0	Tabla masa eje MITMA

Carreteras Autorizadas del Titular

TODAS

Carreteras Restringidas para la Red

N-550[De Padrón sur (AG-11) a L.P Pontevedra/], N-651[De Betanzos (N-6a) a Fene (Inicio de doble calzada)/].

RESTRICCIONES Y RESERVAS EN A CORUÑA

RESERVAS DE PASO POR ALTURA

CARRETERA	LIMITACIÓN	P.K.	OBSERVACIONES
N-547	4.5 m.	59 + 190	En la carretera N-547, P.K. 59 + 190 (Sentido decreciente) . En el tronco, posible limitación de altura a 5,53 m en el carril principal y 4,50 m en el carril lento. El titular de la autorización deberá comprobar la viabilidad de paso y en su caso, aplicar las medidas necesarias para salvar la limitación, siendo responsabilidad suya cualquier daño que pueda causar.
AP-9F	4.5 m.	10 + 0	En la carretera AP-9F, P.K. 10 + 0 (Sentido creciente) . En el tronco, existe un limitación de altura de 4,50 m, por lo que el titular de la autorización deberá solicitar a la empresa concesionaria AUDASA (tfno.: 981.148.914) con suficiente antelación, información precisa de la viabilidad de paso del conjunto.
AP-9F	4.5 m.	18 + 100	En la carretera AP-9F, P.K. 18 + 100 (Sentido creciente) . En el tronco, existe un limitación de altura de 4,50 m, por lo que el titular de la autorización deberá solicitar a la empresa concesionaria AUDASA (tfno.: 981.148.914) con suficiente antelación, información precisa de la viabilidad de paso del conjunto.
AP-9F	4.5 m.	23 + 0	En la carretera AP-9F, P.K. 23 + 0 (Sentido creciente) . En el tronco, existe un limitación de altura de 4,50 m, por lo que el titular de la autorización deberá solicitar a la empresa concesionaria AUDASA (tfno.: 981.148.914) con suficiente antelación, información precisa de la viabilidad de paso del conjunto.
			En la carretera AP-9F, P.K. 10 + 0 (Sentido decreciente) . En el tronco, existe un limitación de altura de 4,50 m, por lo que el titular de la autorización

AP-9F	4.5 m.	10 + 0	deberá solicitar a la empresa concesionaria AUDASA (tfno.: 981.148.914) con suficiente antelación, información precisa de la viabilidad de paso del conjunto.
AP-9F	4.5 m.	18 + 100	En la carretera AP-9F, P.K. 18 + 100 (Sentido decreciente) . En el tronco, existe un limitación de altura de 4,50 m, por lo que el titular de la autorización deberá solicitar a la empresa concesionaria AUDASA (tfno.: 981.148.914) con suficiente antelación, información precisa de la viabilidad de paso del conjunto.
AP-9F	4.5 m.	23 + 0	En la carretera AP-9F, P.K. 23 + 0 (Sentido decreciente) . En el tronco, existe un limitación de altura de 4,50 m, por lo que el titular de la autorización deberá solicitar a la empresa concesionaria AUDASA (tfno.: 981.148.914) con suficiente antelación, información precisa de la viabilidad de paso del conjunto.
N-550a	4.61 m.	83 + 520	En la carretera N-550a, P.K. 83 + 520 (Sentido creciente) . En el tronco, posible limitación de altura a 4,61 m. El titular de la autorización deberá comprobar la viabilidad de paso y en su caso, aplicar las medidas necesarias para salvar la limitación, siendo responsabilidad suya cualquier daño que pueda causar.
N-550a	4.7 m.	83 + 520	En la carretera N-550a, P.K. 83 + 520 (Sentido decreciente) . En el tronco, posible limitación de altura a 4,70 m. El titular de la autorización deberá comprobar la viabilidad de paso y en su caso, aplicar las medidas necesarias para salvar la limitación, siendo responsabilidad suya cualquier daño que pueda causar.
AC-11	4.12 m.	0 + 245	En la carretera AC-11, P.K. 0 + 245 (Sentido decreciente) . En el acceso, posible limitación de altura a 4,12 m. El titular de la autorización deberá comprobar la viabilidad de paso y en su caso, aplicar las medidas necesarias para salvar la limitación, siendo responsabilidad suya cualquier daño que pueda causar.
AC-11	4.55 m.	2 + 940	En la carretera AC-11, P.K. 2 + 940 (Sentido creciente) . En el tronco, posible limitación de altura a 4,55 m en el carril izquierdo y 4,73 m en el carril derecho. El titular de la autorización deberá comprobar la viabilidad de paso y en su caso, aplicar las medidas necesarias para salvar la limitación, siendo responsabilidad suya cualquier daño que pueda causar.
AC-11	4.46 m.	2 + 920	En la carretera AC-11, P.K. 2 + 920 (Sentido decreciente) . En el tronco, posible limitación de altura a 4,64 m en el carril izquierdo; 4,90 m en el carril derecho y 4,46 m en el tercer carril. El titular de la autorización deberá comprobar la viabilidad de paso y en su caso, aplicar las medidas necesarias para salvar la limitación, siendo responsabilidad suya cualquier daño que pueda causar.
AP-9	4.68 m.	50 + 500	En la carretera AP-9, P.K. 50 + 500 (Sentido creciente) . En el tronco, existe un limitación de altura de 4,68 m, por lo que el titular de la autorización deberá solicitar a la empresa concesionaria AUDASA (tfno.: 981.148.914) con suficiente antelación, información precisa de la viabilidad de paso del conjunto.
AP-9	4.68 m.	81 + 200	En la carretera AP-9, P.K. 81 + 200 (Sentido creciente) . En el tronco, existe un limitación de altura de 4,68 m, por lo que el titular de la autorización deberá solicitar a la empresa concesionaria AUDASA (tfno.: 981.148.914) con suficiente antelación, información precisa de la viabilidad de paso del conjunto.
N-6	4.67 m.	572 + 520	En la carretera N-6, P.K. 572 + 520 (Sentido decreciente) . En el tronco, posible limitación de altura a 4,67 m. El titular de la autorización deberá comprobar la viabilidad de paso y en su caso, aplicar las medidas necesarias para salvar la limitación, siendo responsabilidad suya cualquier daño que pueda causar.

SC-20	4.7 m.	9 + 210	En la carretera SC-20, P.K. 9 + 210 (Sentido creciente) . En el tronco, posible limitación de altura a 4,97 m en el carril izquierdo y 4,70 m en el carril derecho. El titular de la autorización deberá comprobar la viabilidad de paso y en su caso, aplicar las medidas necesarias para salvar la limitación, siendo responsabilidad suya cualquier daño que pueda causar.
FE-14	4.66 m.	0 + 690	En la carretera FE-14, P.K. 0 + 690 (Sentido decreciente) . En el tronco, se prohíbe el paso a los vehículos cuya altura exceda de 4,66 m en el carril derecho y 4,72 m en el carril izquierdo.
FE-11	4.57 m.	0 + 0	En la carretera FE-11, P.K. 0 + 0 (Sentido decreciente) . En el tronco, posible limitación de altura a 4,57 m en el carril izquierdo y 4,82 m en el carril derecho. El titular de la autorización deberá comprobar la viabilidad de paso y en su caso, aplicar las medidas necesarias para salvar la limitación, siendo responsabilidad suya cualquier daño que pueda causar.

RESERVAS DE PASO POR ANCHURA

CARRETERA	LIMITACIÓN	P.K.	OBSERVACIONES
AP-53	5.0 m.	14 + 950	En la carretera AP-53, P.K. 14 + 950 (Sentido creciente) . En el acceso, existe una limitación de anchura a 5,00 m en la vía de entrada, por lo que el titular de la autorización deberá solicitar a la empresa concesionaria ACEGA (tfno.: 981 814 873) con suficiente antelación, información precisa de la viabilidad de paso del conjunto.
AP-53	5.0 m.	14 + 950	En la carretera AP-53, P.K. 14 + 950 (Sentido creciente) . En el acceso, existe una limitación de anchura a 5,00 m en la vía de salida, por lo que el titular de la autorización deberá solicitar a la empresa concesionaria ACEGA (tfno.: 981 814 873) con suficiente antelación, información precisa de la viabilidad de paso del conjunto.
AP-53	5.0 m.	14 + 950	En la carretera AP-53, P.K. 14 + 950 (Sentido decreciente) . En el acceso, existe una limitación de anchura a 5,00 m en la vía de entrada, por lo que el transportista deberá solicitar a la empresa concesionaria ACEGA (tfno.: 981 814 873) con suficiente antelación, información precisa de la viabilidad de paso del transporte.
AP-53	5.0 m.	14 + 950	En la carretera AP-53, P.K. 14 + 950 (Sentido decreciente) . En el acceso, existe una limitación de anchura a 5,00 m en la vía de salida, por lo que el transportista deberá solicitar a la empresa concesionaria ACEGA (tfno.: 981 814 873) con suficiente antelación, información precisa de la viabilidad de paso del transporte.

RESTRICCIONES POR LONGITUD

CARRETERA	LIMITACIÓN	P.K.	OBSERVACIONES
AC-12	40.0 m.	7 + 160	En la carretera AC-12, P.K. 7 + 160 (Sentido creciente) . En el tronco, se prohíbe el paso a los vehículos cuya longitud exceda de 40,00 metros.
AC-12	40.0 m.	4 + 460	En la carretera AC-12, P.K. 4 + 460 (Sentido decreciente) . En el tronco, se prohíbe el paso a los vehículos cuya longitud exceda de 40,00 metros.
N-6a	40.0 m.	579 + 300 a 585+400	En la carretera N-6a, P.K. 579 + 300 al 585+400 (Sentido creciente) . En el tronco, se prohíbe el paso a los vehículos cuya longitud exceda de 40 m.
N-6	40.0 m.	588 + 200	En la carretera N-6, P.K. 588 + 200 (Sentido creciente) . En el tronco, se prohíbe el paso a los vehículos cuya longitud exceda de 40 m.

RESTRICCIONES POR ALTURA

CARRETERA	LIMITACIÓN	P.K.	OBSERVACIONES
AC-11	4.61 m.	0 + 690 a 2+280	En la carretera AC-11, P.K. 0 + 690 al 2+280 (Sentido creciente) . En el acceso, posible limitación de altura a 4,61 m. El titular de la autorización deberá comprobar la viabilidad de paso y, en su caso, aplicar las medidas

			necesarias para salvar la limitación, siendo responsabilidad suya cualquier daño que pueda causar.
AC-11	4.66 m.	0 + 250	En la carretera AC-11, P.K. 0 + 250 (Sentido decreciente) . En el tronco, posible limitación de altura a 4,66 m. El titular de la autorización deberá comprobar la viabilidad de paso y en su caso, aplicar las medidas necesarias para salvar la limitación, siendo responsabilidad suya cualquier daño que pueda causar.
FE-14	4.36 m.	4 + 170	En la carretera FE-14, P.K. 4 + 170 (Sentido decreciente) . En el tronco, posible limitación de altura a 4,36 m. El transportista deberá comprobar la viabilidad de paso y en su caso, aplicar las medidas necesarias para salvar la limitación, siendo responsabilidad suya cualquier daño que pueda causar.
FE-14	4.46 m.	4 + 170	En la carretera FE-14, P.K. 4 + 170 (Sentido creciente) . En el acceso, posible limitación de altura a 4,46 m. El titular de la autorización deberá comprobar la viabilidad de paso y en su caso, aplicar las medidas necesarias para salvar la limitación, siendo responsabilidad suya cualquier daño que pueda causar.
FE-14	4.68 m.	0 + 690	En la carretera FE-14, P.K. 0 + 690 (Sentido creciente) . En el tronco, posible limitación de altura a 4,68 m. El titular de la autorización deberá comprobar la viabilidad de paso y en su caso, aplicar las medidas necesarias para salvar la limitación, siendo responsabilidad suya cualquier daño que pueda causar.
FE-14	4.65 m.	1 + 700	En la carretera FE-14, P.K. 1 + 700 (Sentido decreciente) . En el acceso, posible limitación de altura a 4,65 m. El titular de la autorización deberá comprobar la viabilidad de paso y en su caso, aplicar las medidas necesarias para salvar la limitación, siendo responsabilidad suya cualquier daño que pueda causar.
FE-11	4.5 m.	0 + 0	En la carretera FE-11, P.K. 0 + 0 (Sentido creciente) . En el tronco, posible limitación de altura a 4,50 m. El titular de la autorización deberá comprobar la viabilidad de paso y en su caso, aplicar las medidas necesarias para salvar la limitación, siendo responsabilidad suya cualquier daño que pueda causar.

RESTRICCIONES POR MASA TOTAL

CARRETERA	LIMITACIÓN	P.K.	OBSERVACIONES
N-550a	30.0 Tm.	80 + 700 a 83+500	En la carretera N-550a, P.K. 80 + 700 al 83+500 (Sentido creciente) . En el tronco, se prohíbe el paso a los vehículos cuya masa exceda de 30 t.
N-550a	30.0 Tm.	80 + 700 a 83+500	En la carretera N-550a, P.K. 80 + 700 al 83+500 (Sentido decreciente) . En el tronco, se prohíbe el paso a los vehículos cuya masa exceda de 30 t.

RESTRICCIONES POR CIRCULACIÓN

CARRETERA	LIMITACIÓN	P.K.	OBSERVACIONES
SC-20		0 + 0 a 9+450	En la carretera SC-20, P.K. 0 + 0 al 9+450 (Sentido creciente) . Dado que la competencia en materia de tráfico en el tramo comprendido entre los pp.kk. 0+000 y 9+450 de esta vía corresponde a la Policía Local, esta autorización no es válida para circular por este tramo, siendo necesario solicitar autorización al Ayuntamiento.
SC-20		0 + 0 a 9+450	En la carretera SC-20, P.K. 0 + 0 al 9+450 (Sentido decreciente) . Dado que la competencia en materia de tráfico en el tramo comprendido entre los pp.kk. 0+000 y 9+450 de esta vía corresponde a la Policía Local, esta autorización no es válida para circular por este tramo, siendo necesario solicitar autorización al Ayuntamiento.

ALBACETE

UNIDAD DE CARRETERAS DEL ESTADO EN ALBACETE

Limitaciones de Red

Longitud	Altura	Anchura	Masa Total	Masa Eje
45.0	4.7	5.0	100.0	Tabla masa eje MITMA

Carreteras Autorizadas del Titular

TODAS

Carreteras Restringidas para la Red

N-322[De Albacete norte (Pol. Ind. Romica) a Villatoya (L.P. Valencia)/].

RESTRICCIONES Y RESERVAS EN ALBACETE

RESERVAS DE PASO POR ALTURA

CARRETERA	LIMITACIÓN	P.K.	OBSERVACIONES
N-301	4.4 m.	313 + 970	En la carretera N-301, P.K. 313 + 970 (Sentido creciente) . En el tronco, posible limitación de altura a 4,40 m. El titular de la autorización deberá comprobar la viabilidad de paso y en su caso, aplicar las medidas necesarias para salvar la limitación, siendo responsabilidad suya cualquier daño que pueda causar.
N-301	4.4 m.	313 + 970	En la carretera N-301, P.K. 313 + 970 (Sentido decreciente) . En el tronco, posible limitación de altura a 4,40 m. El titular de la autorización deberá comprobar la viabilidad de paso y en su caso, aplicar las medidas necesarias para salvar la limitación, siendo responsabilidad suya cualquier daño que pueda causar.
A-31	4.4 m.	124 + 450	En la carretera A-31, P.K. 124 + 450 (Sentido creciente) . En el tronco, posible limitación de altura a 4,40 m. El titular de la autorización deberá comprobar la viabilidad de paso y en su caso, aplicar las medidas necesarias para salvar la limitación, siendo responsabilidad suya cualquier daño que pueda causar.
A-31	4.46 m.	125 + 300	En la carretera A-31, P.K. 125 + 300 (Sentido creciente) . En el tronco, posible limitación de altura a 4,46 m. El titular de la autorización deberá comprobar la viabilidad de paso y en su caso, aplicar las medidas necesarias para salvar la limitación, siendo responsabilidad suya cualquier daño que pueda causar.
A-31	2.93 m.	146 + 700	En la carretera A-31, P.K. 146 + 700 (Sentido creciente) . En el tronco, posible limitación de altura a 2,93 m. El titular de la autorización deberá comprobar la viabilidad de paso y en su caso, aplicar las medidas necesarias para salvar la limitación, siendo responsabilidad suya cualquier daño que pueda causar.
A-31	2.96 m.	146 + 700	En la carretera A-31, P.K. 146 + 700 (Sentido decreciente) . En el tronco, posible limitación de altura a 2,96 m. El titular de la autorización deberá comprobar la viabilidad de paso y en su caso, aplicar las medidas necesarias para salvar la limitación, siendo responsabilidad suya cualquier daño que pueda causar.
			En la carretera A-31, P.K. 125 + 300 (Sentido decreciente) . En el acceso, posible limitación de altura

A-31	4.39 m.	125 + 300	a 4,39 m. El titular de la autorización deberá comprobar la viabilidad de paso y en su caso, aplicar las medidas necesarias para salvar la limitación, siendo responsabilidad suya cualquier daño que pueda causar.
A-31	4.54 m.	124 + 800	En la carretera A-31, P.K. 124 + 800 (Sentido decreciente) . En el acceso, posible limitación de altura a 4,54 m. El titular de la autorización deberá comprobar la viabilidad de paso y en su caso, aplicar las medidas necesarias para salvar la limitación, siendo responsabilidad suya cualquier daño que pueda causar.
A-31	4.46 m.	124 + 450	En la carretera A-31, P.K. 124 + 450 (Sentido decreciente) . En el acceso, posible limitación de altura a 4,46 m. El titular de la autorización deberá comprobar la viabilidad de paso y en su caso, aplicar las medidas necesarias para salvar la limitación, siendo responsabilidad suya cualquier daño que pueda causar.

RESERVAS DE PASO POR ANCHURA

CARRETERA	LIMITACIÓN	P.K.	OBSERVACIONES
N-430a	3.0 m.	455 + 700 a 455+950	En la carretera N-430a, P.K. 455 + 700 al 455+950 (Sentido creciente) . En el tronco, posible limitación de anchura a 3,00 m. El titular de la autorización deberá comprobar la viabilidad de paso y en su caso, aplicar las medidas necesarias para salvar la limitación, siendo responsabilidad suya cualquier daño que pueda causar.
N-430a	3.0 m.	455 + 700 a 455+950	En la carretera N-430a, P.K. 455 + 700 al 455+950 (Sentido decreciente) . En el tronco, posible limitación de anchura a 3,00 m. El titular de la autorización deberá comprobar la viabilidad de paso y en su caso, aplicar las medidas necesarias para salvar la limitación, siendo responsabilidad suya cualquier daño que pueda causar.
AP-36	3.5 m.	143 + 910 a 146+760	En la carretera AP-36, P.K. 143 + 910 al 146+760 (Sentido creciente) . En el tronco, existe una limitación de anchura de 3,5 m por lo que el transportista deberá solicitar a la empresa concesionaria SEITT (tfno.: 911 463 000) con suficiente antelación, información precisa de la viabilidad de paso del transporte.
AP-36	3.5 m.	143 + 910 a 146+760	En la carretera AP-36, P.K. 143 + 910 al 146+760 (Sentido decreciente) . En el tronco, existe una limitación de anchura de 3,5 m por lo que el transportista deberá solicitar a la empresa concesionaria SEITT (tfno.: 911 463 000) con suficiente antelación, información precisa de la viabilidad de paso del transporte.

RESERVAS DE PASO POR MASA TOTAL

CARRETERA	LIMITACIÓN	P.K.	OBSERVACIONES
A-31	90.0 Tm.	159 + 800	En la carretera A-31, P.K. 159 + 800 (Sentido decreciente) . En el tronco, el paso del transporte se efectuará por la calzada derecha cuando el transporte tenga más de 90 tm de peso. El cambio de calzada se efectuará entre los p.k. 160+700 y 158+530, llamando con al menos 72 horas de antelación a la Unidad de Carreteras del Estado en Albacete para organizar el operativo al tfno. 967.213.882, y precisando apoyo de la Agrupación de Tráfico de la Guardia Civil.
A-31	90.0 Tm.	63 + 200	En la carretera A-31, P.K. 63 + 200 (Sentido decreciente) . En el tronco, el paso del transporte se efectuará por la calzada derecha cuando el transporte tenga más de 90 tm de peso. El cambio de calzada se efectuará entre los p.k. 63+820 y 63+600, llamando con al menos 72 horas de antelación a la Unidad de Carreteras del Estado en Albacete para organizar el operativo al tfno. 967.213.882, y precisando apoyo de la Agrupación de Tráfico de la Guardia Civil.
N-344	60.0 Tm.	108 + 700	En la carretera N-344, P.K. 108 + 700 (Sentido creciente) . En el tronco, los conjuntos cuya masa exceda de 60 t deberán utilizar vigas saltadoras para

			salvar la obra existente.
N-344	60.0 Tm.	108 + 900	En la carretera N-344, P.K. 108 + 900 (Sentido creciente) . En el tronco, los conjuntos cuya masa exceda de 60 t deberán utilizar vigas saltadoras para salvar la obra existente.
N-344	60.0 Tm.	108 + 900	En la carretera N-344, P.K. 108 + 900 (Sentido decreciente) . En el tronco, los conjuntos cuya masa exceda de 60 t deberán utilizar vigas saltadoras para salvar la obra existente.
N-344	60.0 Tm.	108 + 700	En la carretera N-344, P.K. 108 + 700 (Sentido decreciente) . En el tronco, los conjuntos cuya masa exceda de 60 t deberán utilizar vigas saltadoras para salvar la obra existente.
A-31	90.0 Tm.	135 + 550	En la carretera A-31, P.K. 135 + 550 (Sentido decreciente) . En el tronco, se prohíbe el paso a los vehículos cuya masa exceda de 90 t.

RESTRICCIONES POR CIRCULACIÓN

CARRETERA	LIMITACIÓN	P.K.	OBSERVACIONES
A-35		0 + 0	En la carretera A-35, P.K. 0 + 0 (Sentido decreciente) . Se prohíbe el acceso directo desde la A-35 (sentido decreciente) a la A-31 (sentido creciente).

ALICANTE

UNIDAD DE CARRETERAS DEL ESTADO EN ALICANTE

Limitaciones de Red

Longitud	Altura	Anchura	Masa Total	Masa Eje
45.0	4.7	5.0	100.0	Tabla masa eje MITMA

Carreteras Autorizadas del Titular

TODAS

RESTRICCIONES Y RESERVAS EN ALICANTE

RESERVAS DE PASO POR ALTURA

CARRETERA	LIMITACIÓN	P.K.	OBSERVACIONES
A-31	4.61 m.	230 + 290	En la carretera A-31, P.K. 230 + 290 (Sentido creciente) . En el tronco, posible limitación de altura a 4,61m. El titular de la autorización deberá comprobar la viabilidad de paso y en su caso, aplicar las medidas necesarias para salvar la limitación, siendo responsabilidad suya cualquier daño que pueda causar.
A-31	4.55 m.	238 + 980	En la carretera A-31, P.K. 238 + 980 (Sentido decreciente) . En el tronco, posible limitación de altura a 4,55 m. El titular de la autorización deberá comprobar la viabilidad de paso y en su caso, aplicar las medidas necesarias para salvar la limitación, siendo responsabilidad suya cualquier daño que pueda causar.
A-31	4.63 m.	187 + 60	En la carretera A-31, P.K. 187 + 60 (Sentido creciente) . En el tronco, posible limitación de altura a 4,63 m. El titular de la autorización deberá comprobar la viabilidad de paso y en su caso, aplicar las medidas necesarias para salvar la limitación, siendo responsabilidad suya cualquier daño que pueda causar.
A-31	4.59 m.	207 + 520	En la carretera A-31, P.K. 207 + 520 (Sentido creciente) . En el tronco, posible limitación de altura a 4,59 m. El titular de la autorización deberá comprobar la viabilidad de paso y en su caso, aplicar las medidas necesarias para salvar la limitación, siendo

			responsabilidad suya cualquier daño que pueda causar.
A-31	4.7 m.	235 + 790	En la carretera A-31, P.K. 235 + 790 (Sentido creciente) . En el tronco, posible limitación de altura a 4,70 m. El titular de la autorización deberá comprobar la viabilidad de paso y en su caso, aplicar las medidas necesarias para salvar la limitación, siendo responsabilidad suya cualquier daño que pueda causar.
N-332	4.3 m.	124 + 860 a 125+90	En la carretera N-332, P.K. 124 + 860 al 125+90 (Sentido creciente) . En el tronco, posible limitación de altura a 4,30 m. El titular de la autorización deberá comprobar la viabilidad de paso y en su caso, aplicar las medidas necesarias para salvar la limitación, siendo responsabilidad suya cualquier daño que pueda causar.
N-332	4.59 m.	190 + 400	En la carretera N-332, P.K. 190 + 400 (Sentido creciente) . En el tronco, posible limitación de altura a 4,59 m. El titular de la autorización deberá comprobar la viabilidad de paso y en su caso, aplicar las medidas necesarias para salvar la limitación, siendo responsabilidad suya cualquier daño que pueda causar.
N-332	4.67 m.	116 + 600	En la carretera N-332, P.K. 116 + 600 (Sentido creciente) . En el tronco, posible limitación de altura a 4,67 m. El titular de la autorización deberá comprobar la viabilidad de paso y en su caso, aplicar las medidas necesarias para salvar la limitación, siendo responsabilidad suya cualquier daño que pueda causar.
N-332	4.3 m.	96 + 200 a 96+650	En la carretera N-332, P.K. 96 + 200 al 96+650 (Sentido creciente) . En el tronco, posible limitación de altura a 4,30 m. El titular de la autorización deberá comprobar la viabilidad de paso y en su caso, aplicar las medidas necesarias para salvar la limitación, siendo responsabilidad suya cualquier daño que pueda causar.
N-332	4.0 m.	96 + 200 a 96+650	En la carretera N-332, P.K. 96 + 200 al 96+650 (Sentido decreciente) . En el tronco, posible limitación de altura a 4,00 m. El titular de la autorización deberá comprobar la viabilidad de paso y en su caso, aplicar las medidas necesarias para salvar la limitación, siendo responsabilidad suya cualquier daño que pueda causar.
N-332	4.3 m.	125 + 89 a 125+856	En la carretera N-332, P.K. 125 + 89 al 125+856 (Sentido decreciente) . En el tronco, posible limitación de altura a 4,30 m. El titular de la autorización deberá comprobar la viabilidad de paso y en su caso, aplicar las medidas necesarias para salvar la limitación, siendo responsabilidad suya cualquier daño que pueda causar.
N-332	4.51 m.	195 + 70	En la carretera N-332, P.K. 195 + 70 (Sentido creciente) . En el enlace, posible limitación de altura a 4,51 m. El titular de la autorización deberá comprobar la viabilidad de paso y en su caso, aplicar las medidas necesarias para salvar la limitación, siendo responsabilidad suya cualquier daño que pueda causar.
N-332	4.7 m.	57 + 700	En la carretera N-332, P.K. 57 + 700 (Sentido creciente) . En el tronco, posible limitación de altura a 4,70 m. El titular de la autorización deberá comprobar la viabilidad de paso y en su caso, aplicar las medidas necesarias para salvar la limitación, siendo responsabilidad suya cualquier daño que pueda causar.
N-332	4.7 m.	166 + 380	En la carretera N-332, P.K. 166 + 380 (Sentido creciente) . En el tronco, posible limitación de altura a 4,70 m. El titular de la autorización deberá comprobar la viabilidad de paso y en su caso, aplicar las medidas necesarias para salvar la limitación, siendo responsabilidad suya cualquier daño que pueda causar.
			En la carretera N-332, P.K. 166 + 380 (Sentido

N-332	4.7 m.	166 + 380	decreciente) . En el tronco, posible limitación de altura a 4,70 m. El titular de la autorización deberá comprobar la viabilidad de paso y en su caso, aplicar las medidas necesarias para salvar la limitación, siendo responsabilidad suya cualquier daño que pueda causar.
N-332	4.7 m.	57 + 700	En la carretera N-332, P.K. 57 + 700 (Sentido decreciente) . En el tronco,8 posible limitación de altura a 4,70 m. El titular de la autorización deberá comprobar la viabilidad de paso y en su caso, aplicar las medidas necesarias para salvar la limitación, siendo responsabilidad suya cualquier daño que pueda causar.
N-332	4.59 m.	190 + 400	En la carretera N-332, P.K. 190 + 400 (Sentido decreciente) . En el tronco, posible limitación de altura a 4,59 m. El titular de la autorización deberá comprobar la viabilidad de paso y en su caso, aplicar las medidas necesarias para salvar la limitación, siendo responsabilidad suya cualquier daño que pueda causar.
N-332	4.67 m.	116 + 600	En la carretera N-332, P.K. 116 + 600 (Sentido decreciente) . En el tronco, posible limitación de altura a 4,67 m. El titular de la autorización deberá comprobar la viabilidad de paso y en su caso, aplicar las medidas necesarias para salvar la limitación, siendo responsabilidad suya cualquier daño que pueda causar.
N-332	4.51 m.	195 + 270	En la carretera N-332, P.K. 195 + 270 (Sentido decreciente) . En el enlace, posible limitación de altura a 4,51 m. El titular de la autorización deberá comprobar la viabilidad de paso y en su caso, aplicar las medidas necesarias para salvar la limitación, siendo responsabilidad suya cualquier daño que pueda causar.
AP-7	4.69 m.	601 + 90	En la carretera AP-7, P.K. 601 + 90 (Sentido decreciente) . En el tronco, posible limitación de altura a 4,69 m. El titular de la autorización deberá comprobar la viabilidad de paso y en su caso, aplicar las medidas necesarias para salvar la limitación, siendo responsabilidad suya cualquier daño que pueda causar.
AP-7	4.0 m.	691 + 0	En la carretera AP-7, P.K. 691 + 0 (Sentido creciente) . En el acceso, posible limitación en altura a 4,00 m. El titular de la autorización deberá comprobar la viabilidad de paso y en su caso, aplicar las medidas necesarias para salvar la limitación, siendo responsabilidad suya cualquier daño que pueda causar.
AP-7	4.07 m.	601 + 90	En la carretera AP-7, P.K. 601 + 90 (Sentido creciente) . En el tronco, posible limitación de altura a 4,07 m. El titular de la autorización deberá comprobar la viabilidad de paso y en su caso, aplicar las medidas necesarias para salvar la limitación, siendo responsabilidad suya cualquier daño que pueda causar.
AP-7	4.38 m.	621 + 125	En la carretera AP-7, P.K. 621 + 125 (Sentido decreciente) . En el tronco, posible limitación de altura a 5,36 m en el carril derecho y 4,38 m en el carril izquierdo. El titular de la autorización deberá comprobar la viabilidad de paso y en su caso, aplicar las medidas necesarias para salvar la limitación, siendo responsabilidad suya cualquier daño que pueda causar.
N-340	4.65 m.	806 + 700	En la carretera N-340, P.K. 806 + 700 (Sentido decreciente) . En el tronco, posible limitación de altura a 4,65 m. El titular de la autorización deberá comprobar la viabilidad de paso y en su caso, aplicar las medidas necesarias para salvar la limitación, siendo responsabilidad suya cualquier daño que pueda causar.
A-77	4.45 m.	4 + 100	En la carretera A-77, P.K. 4 + 100 (Sentido creciente) . En el tronco, posible limitación de altura a 4,45 m. El titular de la autorización deberá comprobar la viabilidad de paso y en su caso, aplicar las medidas necesarias para salvar la limitación, siendo responsabilidad suya cualquier daño que pueda causar.

A-77a	4.6 m.	1 + 330	En la carretera A-77a, P.K. 1 + 330 (Sentido decreciente) . En el tronco, posible limitación de altura a 4,60 m. El titular de la autorización deberá comprobar la viabilidad de paso y en su caso, aplicar las medidas necesarias para salvar la limitación, siendo responsabilidad suya cualquier daño que pueda causar.
A-77a	4.7 m.	1 + 325	En la carretera A-77a, P.K. 1 + 325 (Sentido creciente) . En el tronco, posible limitación de altura a 4,70 m. El titular de la autorización deberá comprobar la viabilidad de paso y en su caso, aplicar las medidas necesarias para salvar la limitación, siendo responsabilidad suya cualquier daño que pueda causar.
A-7	4.6 m.	535 + 340	En la carretera A-7, P.K. 535 + 340 (Sentido creciente) . En el tronco, posible limitación de altura a 4,60 m. El titular de la autorización deberá comprobar la viabilidad de paso y en su caso, aplicar las medidas necesarias para salvar la limitación, siendo responsabilidad suya cualquier daño que pueda causar.
A-7	4.65 m.	538 + 610	En la carretera A-7, P.K. 538 + 610 (Sentido decreciente) . En el tronco, posible limitación de altura a 4,65 m. El titular de la autorización deberá comprobar la viabilidad de paso y en su caso, aplicar las medidas necesarias para salvar la limitación, siendo responsabilidad suya cualquier daño que pueda causar.
A-7	4.7 m.	538 + 610	En la carretera A-7, P.K. 538 + 610 (Sentido creciente) . En el tronco, posible limitación de altura a 4,70 m. El titular de la autorización deberá comprobar la viabilidad de paso y en su caso, aplicar las medidas necesarias para salvar la limitación, siendo responsabilidad suya cualquier daño que pueda causar.
A-7	4.6 m.	535 + 340	En la carretera A-7, P.K. 535 + 340 (Sentido decreciente) . En el tronco, posible limitación de altura a 4,60 m. El titular de la autorización deberá comprobar la viabilidad de paso y en su caso, aplicar las medidas necesarias para salvar la limitación, siendo responsabilidad suya cualquier daño que pueda causar.
N-330	4.65 m.	407 + 50	En la carretera N-330, P.K. 407 + 50 (Sentido creciente) . En el tronco, posible limitación de altura a 4,65 m. El titular de la autorización deberá comprobar la viabilidad de paso y en su caso, aplicar las medidas necesarias para salvar la limitación, siendo responsabilidad suya cualquier daño que pueda causar.
N-330	4.6 m.	407 + 50	En la carretera N-330, P.K. 407 + 50 (Sentido decreciente) . En el tronco, posible limitación de altura a 4,60 m. El titular de la autorización deberá comprobar la viabilidad de paso y en su caso, aplicar las medidas necesarias para salvar la limitación, siendo responsabilidad suya cualquier daño que pueda causar.

RESERVAS DE PASO POR ANCHURA

CARRETERA	LIMITACIÓN	P.K.	OBSERVACIONES
AP-7	3.0 m.	677 + 0	En la carretera AP-7, P.K. 677 + 0 (Sentido creciente) . En el acceso, posible limitación de anchura a 3,00 m. El titular de la autorización deberá comprobar la viabilidad de paso y en su caso, aplicar las medidas necesarias para salvar la limitación, siendo responsabilidad suya cualquier daño que pueda causar.

RESTRICCIONES POR ALTURA

CARRETERA	LIMITACIÓN	P.K.	OBSERVACIONES
AP-7	4.52 m.	610 + 840	En la carretera AP-7, P.K. 610 + 840 (Sentido decreciente) . En el tronco, posible limitación de altura a 4,52 m. El titular de la autorización deberá comprobar la viabilidad de paso y en su caso, aplicar las medidas necesarias para salvar la limitación, siendo responsabilidad suya cualquier daño que pueda causar.

RESTRICCIONES POR ANCHURA				
CARRETERA	LIMITACIÓN	P.K.	OBSERVACIONES	
AP-7	3.0 m.	691 + 0	En la carretera AP-7, P.K. 691 + 0 (Sentido creciente) . En el acceso, se prohíbe el paso a los vehículos cuya anchura exceda de 3,00 m.	
AP-7	5.0 m.	691 + 0	En la carretera AP-7, P.K. 691 + 0 (Sentido decreciente) . En el acceso, se prohíbe el paso a los vehículos cuya anchura exceda de 5,00 m.	
RESTRICCIONES POR MASA TOTAL				
CARRETERA	LIMITACIÓN	P.K.	OBSERVACIONES	
AP-7	60.0 Tm.	697 + 600 a 697+700	En la carretera AP-7, P.K. 697 + 600 al 697+700 (Sentido creciente) . En el tronco, se prohíbe el paso a vehículos con masa total superior a 60 t.	
AP-7	60.0 Tm.	697 + 600	En la carretera AP-7, P.K. 697 + 600 (Sentido decreciente) . En el tronco, se prohíbe el paso a vehículos con masa total superior a 60 t.	
ALMERIA				
UNIDAD DE CARRETERAS DEL ESTADO EN ALMERÍA				
Limitaciones de Red				
Longitud	Altura	Anchura	Masa Total	Masa Eje
45.0	4.7	5.0	100.0	Tabla masa eje MITMA
Carreteras Autorizadas del Titular				
TODAS				
Carreteras Restringidas para la Red				
N-340a[De Los Gallardos a A-7 / De Sorbas a Los Gallardos norte (A-7 y A-1202) / De Huércal-Overa sur A-7 a Huércal-Overa / De Tabernas (A-92) a Sorbas/].				
RESTRICCIONES Y RESERVAS EN ALMERIA				
RESERVAS DE PASO POR ALTURA				
CARRETERA	LIMITACIÓN	P.K.	OBSERVACIONES	
A-7	4.69 m.	795 + 600	En la carretera A-7, P.K. 795 + 600 (Sentido creciente) . En el tronco, posible limitación de altura a 4,69 m en el carril izquierdo; 5,18 m en el eje y 4,94 m en el derecho. El titular de la autorización deberá comprobar la viabilidad de paso y en su caso, aplicar las medidas necesarias para salvar la limitación, siendo responsabilidad suya cualquier daño que pueda causar.	
A-7	4.55 m.	795 + 600	En la carretera A-7, P.K. 795 + 600 (Sentido decreciente) . En el tronco, posible limitación de altura a 4,55 m en el carril izquierdo; 5,38 m en el eje y 4,789 m en el carril derecho. El titular de la autorización deberá comprobar la viabilidad de paso y en su caso, aplicar las medidas necesarias para salvar la limitación, siendo responsabilidad suya cualquier daño que pueda causar.	
A-7	4.62 m.	715 + 400	En la carretera A-7, P.K. 715 + 400 (Sentido decreciente) . En el tronco, posible limitación de altura a 4,62 m. El titular de la autorización deberá comprobar la viabilidad de paso y en su caso, aplicar las medidas necesarias para salvar la limitación,	

			siendo responsabilidad suya cualquier daño que pueda causar.
A-7	4.34 m.	824 + 900	En la carretera A-7, P.K. 824 + 900 (Sentido decreciente) . En el acceso, posible limitación de altura a 4,34 m. El titular de la autorización deberá comprobar la viabilidad de paso y en su caso, aplicar las medidas necesarias para salvar la limitación, siendo responsabilidad suya cualquier daño que pueda causar.
A-7	3.8 m.	763 + 350	En la carretera A-7, P.K. 763 + 350 (Sentido decreciente) . En el acceso, posible limitación de altura a 3,80 m. El titular de la autorización deberá comprobar la viabilidad de paso y en su caso, aplicar las medidas necesarias para salvar la limitación, siendo responsabilidad suya cualquier daño que pueda causar.
A-7	3.8 m.	763 + 350	En la carretera A-7, P.K. 763 + 350 (Sentido creciente) . En el acceso, posible limitación de altura a 3,80 m. El titular de la autorización deberá comprobar la viabilidad de paso y en su caso, aplicar las medidas necesarias para salvar la limitación, siendo responsabilidad suya cualquier daño que pueda causar.
A-7	4.6 m.	786 + 460	En la carretera A-7, P.K. 786 + 460 (Sentido creciente) . En el acceso, posible limitación de altura a 4,60 m. El titular de la autorización deberá comprobar la viabilidad de paso y en su caso, aplicar las medidas necesarias para salvar la limitación, siendo responsabilidad suya cualquier daño que pueda causar.
A-7	4.5 m.	798 + 0	En la carretera A-7, P.K. 798 + 0 (Sentido creciente) . En el tronco, posible limitación de altura a 4,50 m. El titular de la autorización deberá comprobar la viabilidad de paso y en su caso, aplicar las medidas necesarias para salvar la limitación, siendo responsabilidad suya cualquier daño que pueda causar.
A-7	4.41 m.	826 + 650	En la carretera A-7, P.K. 826 + 650 (Sentido decreciente) . En el acceso, posible limitación de altura a 4,41 m. El titular de la autorización deberá comprobar la viabilidad de paso y en su caso, aplicar las medidas necesarias para salvar la limitación, siendo responsabilidad suya cualquier daño que pueda causar.

RESERVAS DE PASO POR ANCHURA

CARRETERA	LIMITACIÓN	P.K.	OBSERVACIONES
AP-7	5.0 m.	885 + 660 a 890+40	En la carretera AP-7, P.K. 885 + 660 al 890+40 (Sentido decreciente) . En el acceso, existe una limitación de anchura a 5,00 metros por lo que el titular de la autorización deberá solicitar a la empresa concesionaria SEITT (968 591 296) con suficiente antelación, información precisa de la viabilidad de paso del conjunto.
AP-7	5.0 m.	885 + 660 a 890+40	En la carretera AP-7, P.K. 885 + 660 al 890+40 (Sentido creciente) . En el acceso, existe una limitación de anchura a 5,00 metros por lo que el titular de la autorización deberá solicitar a la empresa concesionaria SEITT (968 591 296) con suficiente antelación, información precisa de la viabilidad de paso del conjunto.
AP-7	5.0 m.	890 + 40 a 901+600	En la carretera AP-7, P.K. 890 + 40 al 901+600 (Sentido decreciente) . En el acceso, existe una limitación de anchura a 5,00 metros por lo que el titular de la autorización deberá solicitar a la empresa concesionaria SEITT (968 591 296) con suficiente antelación, información precisa de la viabilidad de paso del conjunto.
AP-7	5.0 m.	901 + 600 a 911+620	En la carretera AP-7, P.K. 901 + 600 al 911+620 (Sentido decreciente) . En el acceso, existe una limitación de anchura a 5,00 metros por lo que el titular de la autorización deberá solicitar a la empresa concesionaria SEITT (968 591 296) con suficiente antelación, información precisa de la viabilidad de paso del conjunto.
			En la carretera AP-7, P.K. 890 + 40 al 901+600

AP-7	5.0 m.	890 + 40 a 901+600	(Sentido creciente) . En el acceso, existe una limitación de anchura a 5,00 metros por lo que el titular de la autorización deberá solicitar a la empresa concesionaria SEITT (968 591 296) con suficiente antelación, información precisa de la viabilidad de paso del conjunto.
AP-7	5.0 m.	901 + 600 a 911+620	En la carretera AP-7, P.K. 901 + 600 al 911+620 (Sentido creciente) . En el acceso, existe una limitación de anchura a 5,00 metros por lo que el titular de la autorización deberá solicitar a la empresa concesionaria SEITT (968 591 296) con suficiente antelación, información precisa de la viabilidad de paso del conjunto.

ASTURIAS

DEMARCACIÓN DE CARRETERAS EN ASTURIAS

Limitaciones de Red

Longitud	Altura	Anchura	Masa Total	Masa Eje
45.0	4.7	5.0	100.0	Tabla masa eje MITMA

Carreteras Autorizadas del Titular

TODAS

RESTRICCIONES Y RESERVAS EN ASTURIAS

RESERVAS DE PASO POR ALTURA

CARRETERA	LIMITACIÓN	P.K.	OBSERVACIONES
N-633	4.58 m.	1 + 740	En la carretera N-633, P.K. 1 + 740 (Sentido creciente) . En el tronco, posible limitación de altura a 4,58 m. El titular de la autorización deberá comprobar la viabilidad de paso y en su caso, aplicar las medidas necesarias para salvar la limitación, siendo responsabilidad suya cualquier daño que pueda causar.
N-633	4.58 m.	1 + 740	En la carretera N-633, P.K. 1 + 740 (Sentido decreciente) . En el tronco, posible limitación de altura a 4,58 m. El titular de la autorización deberá comprobar la viabilidad de paso y en su caso, aplicar las medidas necesarias para salvar la limitación, siendo responsabilidad suya cualquier daño que pueda causar.
A-8	4.64 m.	354 + 600	En la carretera A-8, P.K. 354 + 600 (Sentido creciente) . En el tronco, posible limitación de altura a 4,64 m. El titular de la autorización deberá comprobar la viabilidad de paso y en su caso, aplicar las medidas necesarias para salvar la limitación, siendo responsabilidad suya cualquier daño que pueda causar.
A-8	4.65 m.	354 + 800	En la carretera A-8, P.K. 354 + 800 (Sentido creciente) . En el tronco, posible limitación de altura a 4,65 m. El titular de la autorización deberá comprobar la viabilidad de paso y en su caso, aplicar las medidas necesarias para salvar la limitación, siendo responsabilidad suya cualquier daño que pueda causar.
A-8	4.64 m.	393 + 630	En la carretera A-8, P.K. 393 + 630 (Sentido creciente) . En el tronco, posible limitación de altura a 4,64 m. El titular de la autorización deberá comprobar la viabilidad de paso y en su caso, aplicar las medidas necesarias para salvar la limitación, siendo responsabilidad suya cualquier daño que pueda causar.
A-8	4.65 m.	356 + 50	En la carretera A-8, P.K. 356 + 50 (Sentido decreciente) . En el tronco, posible limitación de altura a 4,65 m. El titular de la autorización deberá comprobar la viabilidad de paso y en su caso, aplicar

			las medidas necesarias para salvar la limitación, siendo responsabilidad suya cualquier daño que pueda causar.
A-8	4.63 m.	391 + 100	En la carretera A-8, P.K. 391 + 100 (Sentido decreciente) . En el tronco, posible limitación de altura a 4,63 m. El titular de la autorización deberá comprobar la viabilidad de paso y en su caso, aplicar las medidas necesarias para salvar la limitación, siendo responsabilidad suya cualquier daño que pueda causar.
A-8	4.7 m.	456 + 270	En la carretera A-8, P.K. 456 + 270 (Sentido creciente) . En el tronco, posible limitación de altura a 4,70 m. El titular de la autorización deberá comprobar la viabilidad de paso y en su caso, aplicar las medidas necesarias para salvar la limitación, siendo responsabilidad suya cualquier daño que pueda causar.
A-66	4.45 m.	63 + 120	En la carretera A-66, P.K. 63 + 120 (Sentido creciente) . En el tronco, posible limitación de altura a 4,45 m. El titular de la autorización deberá comprobar la viabilidad de paso y en su caso, aplicar las medidas necesarias para salvar la limitación, siendo responsabilidad suya cualquier daño que pueda causar.
A-66	4.4 m.	19 + 920	En la carretera A-66, P.K. 19 + 920 (Sentido creciente) . En el tronco, posible limitación de altura a 4,40 m. El titular de la autorización deberá comprobar la viabilidad de paso y en su caso, aplicar las medidas necesarias para salvar la limitación, siendo responsabilidad suya cualquier daño que pueda causar.
A-66	4.55 m.	53 + 600	En la carretera A-66, P.K. 53 + 600 (Sentido decreciente) . En el tronco, posible limitación de altura a 4,55 m. El titular de la autorización deberá comprobar la viabilidad de paso y en su caso, aplicar las medidas necesarias para salvar la limitación, siendo responsabilidad suya cualquier daño que pueda causar.
A-66	4.65 m.	52 + 550	En la carretera A-66, P.K. 52 + 550 (Sentido decreciente) . En el tronco, posible limitación de altura a 4,65 m. El titular de la autorización deberá comprobar la viabilidad de paso y en su caso, aplicar las medidas necesarias para salvar la limitación, siendo responsabilidad suya cualquier daño que pueda causar.
A-66	4.45 m.	53 + 600	En la carretera A-66, P.K. 53 + 600 (Sentido creciente) . En el tronco, posible limitación de altura a 4,45 m. El titular de la autorización deberá comprobar la viabilidad de paso y en su caso, aplicar las medidas necesarias para salvar la limitación, siendo responsabilidad suya cualquier daño que pueda causar.
A-66	4.55 m.	52 + 550	En la carretera A-66, P.K. 52 + 550 (Sentido creciente) . En el tronco, posible limitación de altura a 4,55 m. El titular de la autorización deberá comprobar la viabilidad de paso y en su caso, aplicar las medidas necesarias para salvar la limitación, siendo responsabilidad suya cualquier daño que pueda causar.
A-66	4.65 m.	62 + 700	En la carretera A-66, P.K. 62 + 700 (Sentido decreciente) . En el tronco, posible limitación de altura a 4,65 m. El titular de la autorización deberá comprobar la viabilidad de paso y en su caso, aplicar las medidas necesarias para salvar la limitación, siendo responsabilidad suya cualquier daño que pueda causar.
A-66	4.3 m.	34 + 50	En la carretera A-66, P.K. 34 + 50 (Sentido decreciente) . En el tronco, posible limitación de altura a 4,30 m. El titular de la autorización deberá comprobar la viabilidad de paso y en su caso, aplicar las medidas necesarias para salvar la limitación, siendo responsabilidad suya cualquier daño que pueda causar.
A-66	4.5 m.	59 + 50	En la carretera A-66, P.K. 59 + 50 (Sentido creciente) . En el tronco, posible limitación de altura a 4,50 m. El titular de la autorización deberá comprobar la viabilidad de paso y en su caso, aplicar las medidas necesarias para salvar la limitación, siendo responsabilidad suya cualquier daño que pueda causar.

			cualquier daño que pueda causar.
A-66	4.7 m.	62 + 700	En la carretera A-66, P.K. 62 + 700 (Sentido creciente) . En el tronco, posible limitación de altura a 4,70 m. El titular de la autorización deberá comprobar la viabilidad de paso y en su caso, aplicar las medidas necesarias para salvar la limitación, siendo responsabilidad suya cualquier daño que pueda causar.
A-66	4.5 m.	11 + 460	En la carretera A-66, P.K. 11 + 460 (Sentido decreciente) . En el tronco, posible limitación de altura a 4,50 m. El titular de la autorización deberá comprobar la viabilidad de paso y en su caso, aplicar las medidas necesarias para salvar la limitación, siendo responsabilidad suya cualquier daño que pueda causar.
A-64	4.61 m.	5 + 870	En la carretera A-64, P.K. 5 + 870 (Sentido creciente) . En el tronco, posible limitación de altura a 4,61 m. El titular de la autorización deberá comprobar la viabilidad de paso y en su caso, aplicar las medidas necesarias para salvar la limitación, siendo responsabilidad suya cualquier daño que pueda causar.
A-64	4.51 m.	23 + 350	En la carretera A-64, P.K. 23 + 350 (Sentido decreciente) . En el tronco, posible limitación de altura a 4,51 m. El titular de la autorización deberá comprobar la viabilidad de paso y en su caso, aplicar las medidas necesarias para salvar la limitación, siendo responsabilidad suya cualquier daño que pueda causar.
A-64	4.62 m.	23 + 370	En la carretera A-64, P.K. 23 + 370 (Sentido creciente) . En el tronco, posible limitación de altura a 4,62 m. El titular de la autorización deberá comprobar la viabilidad de paso y en su caso, aplicar las medidas necesarias para salvar la limitación, siendo responsabilidad suya cualquier daño que pueda causar.
A-64	4.7 m.	8 + 800	En la carretera A-64, P.K. 8 + 800 (Sentido decreciente) . En el tronco, posible limitación de altura a 4,70 m. El titular de la autorización deberá comprobar la viabilidad de paso y en su caso, aplicar las medidas necesarias para salvar la limitación, siendo responsabilidad suya cualquier daño que pueda causar.
N-630	4.6 m.	34 + 120	En la carretera N-630, P.K. 34 + 120 (Sentido creciente) . En el tronco, posible limitación de altura a 4,60 m. El titular de la autorización deberá comprobar la viabilidad de paso y en su caso, aplicar las medidas necesarias para salvar la limitación, siendo responsabilidad suya cualquier daño que pueda causar.
N-630	4.6 m.	34 + 120	En la carretera N-630, P.K. 34 + 120 (Sentido decreciente) . En el tronco, posible limitación de altura a 4,60 m. El titular de la autorización deberá comprobar la viabilidad de paso y en su caso, aplicar las medidas necesarias para salvar la limitación, siendo responsabilidad suya cualquier daño que pueda causar.
N-630	4.65 m.	34 + 160	En la carretera N-630, P.K. 34 + 160 (Sentido decreciente) . En el tronco, posible limitación de altura a 4,65 m. El titular de la autorización deberá comprobar la viabilidad de paso y en su caso, aplicar las medidas necesarias para salvar la limitación, siendo responsabilidad suya cualquier daño que pueda causar.
N-634	4.49 m.	375 + 780	En la carretera N-634, P.K. 375 + 780 (Sentido creciente) . En el tronco, posible limitación de altura a 4,49 m. El titular de la autorización deberá comprobar la viabilidad de paso y en su caso, aplicar las medidas necesarias para salvar la limitación, siendo responsabilidad suya cualquier daño que pueda causar.
N-634	4.53 m.	396 + 750	En la carretera N-634, P.K. 396 + 750 (Sentido creciente) . En el tronco, posible limitación de altura a 4,53 m. El titular de la autorización deberá comprobar la viabilidad de paso y en su caso, aplicar las medidas necesarias para salvar la limitación, siendo

			responsabilidad suya cualquier daño que pueda causar.
N-634	4.5 m.	517 + 720	En la carretera N-634, P.K. 517 + 720 (Sentido creciente) . En el tronco, posible limitación de altura a 4,50 m. El titular de la autorización deberá comprobar la viabilidad de paso y en su caso, aplicar las medidas necesarias para salvar la limitación, siendo responsabilidad suya cualquier daño que pueda causar.
N-634	4.53 m.	364 + 0	En la carretera N-634, P.K. 364 + 0 (Sentido creciente) . En el ramal, posible limitación de altura a 4,53 m. El titular de la autorización deberá comprobar la viabilidad de paso y en su caso, aplicar las medidas necesarias para salvar la limitación, siendo responsabilidad suya cualquier daño que pueda causar.
N-634	4.5 m.	517 + 720	En la carretera N-634, P.K. 517 + 720 (Sentido decreciente) . En el tronco, posible limitación de altura a 4,50 m. El titular de la autorización deberá comprobar la viabilidad de paso y en su caso, aplicar las medidas necesarias para salvar la limitación, siendo responsabilidad suya cualquier daño que pueda causar.
N-634	4.53 m.	396 + 750	En la carretera N-634, P.K. 396 + 750 (Sentido decreciente) . En el tronco, posible limitación de altura a 4,53 m. El titular de la autorización deberá comprobar la viabilidad de paso y en su caso, aplicar las medidas necesarias para salvar la limitación, siendo responsabilidad suya cualquier daño que pueda causar.
N-634	4.49 m.	375 + 780	En la carretera N-634, P.K. 375 + 780 (Sentido decreciente) . En el tronco, posible limitación de altura a 4,49 m. El titular de la autorización deberá comprobar la viabilidad de paso y en su caso, aplicar las medidas necesarias para salvar la limitación, siendo responsabilidad suya cualquier daño que pueda causar.
AI-81	4.54 m.	3 + 550	En la carretera AI-81, P.K. 3 + 550 (Sentido creciente) . En el tronco, posible limitación de altura a 4,54 m. El titular de la autorización deberá comprobar la viabilidad de paso y en su caso, aplicar las medidas necesarias para salvar la limitación, siendo responsabilidad suya cualquier daño que pueda causar.
AI-81	4.63 m.	4 + 170	En la carretera AI-81, P.K. 4 + 170 (Sentido creciente) . En el tronco, posible limitación de altura a 4,63 m. El titular de la autorización deberá comprobar la viabilidad de paso y en su caso, aplicar las medidas necesarias para salvar la limitación, siendo responsabilidad suya cualquier daño que pueda causar.
N-632a	4.49 m.	96 + 720	En la carretera N-632a, P.K. 96 + 720 (Sentido creciente) . En el tronco, posible limitación de altura a 4,49 m. El titular de la autorización deberá comprobar la viabilidad de paso y en su caso, aplicar las medidas necesarias para salvar la limitación, siendo responsabilidad suya cualquier daño que pueda causar.
N-632a	4.45 m.	137 + 50	En la carretera N-632a, P.K. 137 + 50 (Sentido creciente) . En el tronco, posible limitación de altura a 4,45 m. El titular de la autorización deberá comprobar la viabilidad de paso y en su caso, aplicar las medidas necesarias para salvar la limitación, siendo responsabilidad suya cualquier daño que pueda causar.
N-632a	4.35 m.	148 + 630	En la carretera N-632a, P.K. 148 + 630 (Sentido creciente) . En el tronco, posible limitación de altura a 4,35 m. El titular de la autorización deberá comprobar la viabilidad de paso y en su caso, aplicar las medidas necesarias para salvar la limitación, siendo responsabilidad suya cualquier daño que pueda causar.
N-632a	4.35 m.	148 + 630	En la carretera N-632a, P.K. 148 + 630 (Sentido decreciente) . En el tronco, posible limitación de altura a 4,35 m. El titular de la autorización deberá comprobar la viabilidad de paso y en su caso, aplicar

			las medidas necesarias para salvar la limitación, siendo responsabilidad suya cualquier daño que pueda causar.
N-632a	4.49 m.	96 + 720	En la carretera N-632a, P.K. 96 + 720 (Sentido decreciente) . En el tronco, posible limitación de altura a 4,49 m. El titular de la autorización deberá comprobar la viabilidad de paso y en su caso, aplicar las medidas necesarias para salvar la limitación, siendo responsabilidad suya cualquier daño que pueda causar.
N-632a	4.45 m.	137 + 50	En la carretera N-632a, P.K. 137 + 50 (Sentido decreciente) . En el tronco, posible limitación de altura a 4,45 m. El titular de la autorización deberá comprobar la viabilidad de paso y en su caso, aplicar las medidas necesarias para salvar la limitación, siendo responsabilidad suya cualquier daño que pueda causar.
A-66	4.55 m.	63 + 120	En la carretera A-66, P.K. 63 + 120 (Sentido decreciente) . En el tronco, posible limitación de altura a 4,55 m. El titular de la autorización deberá comprobar la viabilidad de paso y en su caso, aplicar las medidas necesarias para salvar la limitación, siendo responsabilidad suya cualquier daño que pueda causar.
AP-66	4.5 m.	65 + 100 a 83+0	En la carretera AP-66, P.K. 65 + 100 al 83+0 (Sentido creciente) . En el tronco, se prohíbe el paso a los conjuntos cuya altura exceda de 4,5 m.

RESTRICCIONES POR ANCHURA

CARRETERA	LIMITACIÓN	P.K.	OBSERVACIONES
AP-66	3.0 m.	75 + 0	En la carretera AP-66, P.K. 75 + 0 (Sentido creciente) . En el tronco, se prohíbe el paso a los transportes especiales cuya anchura exceda de 3,00 m.
AP-66	3.0 m.	75 + 0	En la carretera AP-66, P.K. 75 + 0 (Sentido decreciente) . En el tronco, se prohíbe el paso a los transportes especiales cuya anchura exceda de 3,00 m.

RESTRICCIONES POR CIRCULACIÓN

CARRETERA	LIMITACIÓN	P.K.	OBSERVACIONES
N-621		165 + 990 a 182+550	En la carretera N-621, P.K. 165 + 990 al 182+550 (Sentido creciente) . En el tronco, se prohíbe el paso a todo conjunto que no disponga de ejes traseros direccionales.
N-621		165 + 990 a 182+550	En la carretera N-621, P.K. 165 + 990 al 182+550 (Sentido decreciente) . En el tronco, se prohíbe el paso a todo conjunto que no disponga de ejes traseros direccionales.

AVILA

UNIDAD DE CARRETERAS DEL ESTADO EN ÁVILA

Limitaciones de Red

Longitud	Altura	Anchura	Masa Total	Masa Eje
45.0	4.7	5.0	100.0	Tabla masa eje MITMA

Carreteras Autorizadas del Titular

TODAS

RESTRICCIONES Y RESERVAS EN AVILA

RESERVAS DE PASO POR ALTURA

CARRETERA	LIMITACIÓN	P.K.	OBSERVACIONES
AP-6	4.55 m.	88 + 30 a 92+280	En la carretera AP-6, P.K. 88 + 30 al 92+280 (Sentido creciente) . En el tronco, existe una limitación de altura a 4,55 m por lo que el titular de la autorización deberá solicitar a la empresa concesionaria Castellana de Autopistas (Tel. 921 172 807) con suficiente antelación, información precisa de la viabilidad de paso del conjunto.
AP-6	4.55 m.	96 + 30 a 109+535	En la carretera AP-6, P.K. 96 + 30 al 109+535 (Sentido creciente) . En el tronco, existe una limitación de altura a 4,55 m por lo que el titular de la autorización deberá solicitar a la empresa concesionaria Castellana de Autopistas (Tel. 921 172 807) con suficiente antelación, información precisa de la viabilidad de paso del conjunto.
AP-6	4.45 m.	96 + 30 a 109+535	En la carretera AP-6, P.K. 96 + 30 al 109+535 (Sentido decreciente) . En el tronco, existe una limitación de altura a 4,45 m por lo que el titular de la autorización deberá solicitar a la empresa concesionaria Castellana de Autopistas (Tel. 921 172 807) con suficiente antelación, información precisa de la viabilidad de paso del conjunto.
AP-6	4.45 m.	88 + 30 a 92+280	En la carretera AP-6, P.K. 88 + 30 al 92+280 (Sentido decreciente) . En el tronco, existe una limitación de altura a 4,45 m por lo que el titular de la autorización deberá solicitar a la empresa concesionaria Castellana de Autopistas (Tel. 921 172 807) con suficiente antelación, información precisa de la viabilidad de paso del conjunto.

RESERVAS DE PASO POR ANCHURA

CARRETERA	LIMITACIÓN	P.K.	OBSERVACIONES
AP-6	4.5 m.	96 + 30 a 109+535	En la carretera AP-6, P.K. 96 + 30 al 109+535 (Sentido creciente) . En el tronco, existe una limitación de anchura a 4,50 m por lo que el titular de la autorización deberá solicitar a la empresa concesionaria Castellana de Autopistas (Tel. 921 172 807) con suficiente antelación, información precisa de la viabilidad de paso del conjunto.
AP-6	4.5 m.	88 + 30 a 92+280	En la carretera AP-6, P.K. 88 + 30 al 92+280 (Sentido creciente) . En el tronco, existe una limitación de anchura a 4,50 m por lo que el titular de la autorización deberá solicitar a la empresa concesionaria Castellana de Autopistas (Tel. 921 172 807) con suficiente antelación, información precisa de la viabilidad de paso del conjunto.

RESERVAS DE PASO POR CIRCULACIÓN

CARRETERA	LIMITACIÓN	P.K.	OBSERVACIONES
AP-51		85 + 110 a 104+900	En la carretera AP-51, P.K. 85 + 110 al 104+900 (Sentido creciente) . En el tronco, se deberá informar del paso del conjunto al Centro de Operaciones de la Autopista (tfno.: 921 172 807) con una antelación mínima de 48 horas, con el fin de recibir información puntual de las condiciones de paso.
AP-51		85 + 110 a 104+900	En la carretera AP-51, P.K. 85 + 110 al 104+900 (Sentido decreciente) . En el tronco, se deberá informar del paso del conjunto al Centro de Operaciones de la Autopista (tfno.: 921 172 807) con una antelación mínima de 48 horas, con el fin de recibir información puntual de las condiciones de paso.
AP-6		96 + 30 a 109+535	En la carretera AP-6, P.K. 96 + 30 al 109+535 (Sentido creciente) . En el tronco, se deberá informar del paso del conjunto al centro de operaciones de la autopista (Tel. 921 172 807) con una antelación mínima de 48 horas con el fin de recibir información puntual de las condiciones de paso.
AP-6		88 + 30 a 92+280	En la carretera AP-6, P.K. 88 + 30 al 92+280 (Sentido creciente) . En el tronco, se deberá informar del paso del conjunto al centro de operaciones de la autopista (Tel. 921 172 807) con una antelación mínima de 48 horas con el fin de recibir información puntual de las

			condiciones de paso.	
AP-6		96 + 30 a 109+535	En la carretera AP-6, P.K. 96 + 30 al 109+535 (Sentido decreciente) . En el tronco, se deberá informar del paso del conjunto al centro de operaciones de la autopista (Tel. 921 172 807) con una antelación mínima de 48 horas con el fin de recibir información puntual de las condiciones de paso.	
AP-6		88 + 30 a 92+280	En la carretera AP-6, P.K. 88 + 30 al 92+280 (Sentido decreciente) . En el tronco, se deberá informar del paso del conjunto al centro de operaciones de la autopista (Tel. 921 172 807) con una antelación mínima de 48 horas con el fin de recibir información puntual de las condiciones de paso.	
RESTRICCIONES POR ANCHURA				
CARRETERA	LIMITACIÓN	P.K.	OBSERVACIONES	
AP-51	4.5 m.	85 + 110 a 104+900	En la carretera AP-51, P.K. 85 + 110 al 104+900 (Sentido creciente) . En el tronco, se prohíbe el paso a los vehículos cuya anchura exceda de 4,50 m.	
AP-51	4.5 m.	85 + 110 a 104+900	En la carretera AP-51, P.K. 85 + 110 al 104+900 (Sentido decreciente) . En el tronco, se prohíbe el paso a los vehículos cuya anchura exceda de 4,50 m.	
BADAJOS				
UNIDAD DE CARRETERAS DEL ESTADO EN BADAJOS				
Limitaciones de Red				
Longitud	Altura	Anchura	Masa Total	Masa Eje
45.0	4.7	5.0	100.0	Tabla masa eje MITMA
Carreteras Autorizadas del Titular				
TODAS				
RESTRICCIONES Y RESERVAS EN BADAJOS				
RESERVAS DE PASO POR ALTURA				
CARRETERA	LIMITACIÓN	P.K.	OBSERVACIONES	
A-5	4.7 m.	343 + 140	En la carretera A-5, P.K. 343 + 140 (Sentido creciente) . En el tronco, posible limitación de altura a 4,70 m. El titular de la autorización deberá comprobar la viabilidad de paso y en su caso, aplicar las medidas necesarias para salvar la limitación, siendo responsabilidad suya cualquier daño que pueda causar.	
A-5	4.7 m.	343 + 390	En la carretera A-5, P.K. 343 + 390 (Sentido creciente) . En el tronco, posible limitación de altura a 4,70 m. El titular de la autorización deberá comprobar la viabilidad de paso y en su caso, aplicar las medidas necesarias para salvar la limitación, siendo responsabilidad suya cualquier daño que pueda causar.	
A-5	4.7 m.	343 + 940	En la carretera A-5, P.K. 343 + 940 (Sentido decreciente) . En el tronco, posible limitación de altura a 4,70 m. El titular de la autorización deberá comprobar la viabilidad de paso y en su caso, aplicar las medidas necesarias para salvar la limitación, siendo responsabilidad suya cualquier daño que pueda causar.	
N-432	4.42 m.	113 + 700	En la carretera N-432, P.K. 113 + 700 (Sentido creciente) . En el tronco, posible limitación de altura a 4,42 m. El titular de la autorización deberá comprobar la viabilidad de paso y en su caso, aplicar las medidas necesarias para salvar la limitación, siendo responsabilidad suya cualquier daño que pueda	

			causar.
N-432	4.42 m.	113 + 700	En la carretera N-432, P.K. 113 + 700 (Sentido decreciente) . En el tronco, posible limitación de altura a 4,42 m. El titular de la autorización deberá comprobar la viabilidad de paso y en su caso, aplicar las medidas necesarias para salvar la limitación, siendo responsabilidad suya cualquier daño que pueda causar.

RESERVAS DE PASO POR ANCHURA

CARRETERA	LIMITACIÓN	P.K.	OBSERVACIONES
N-432a	4.9 m.	153 + 660 a 156+0	En la carretera N-432a, P.K. 153 + 660 al 156+0 (Sentido creciente) . En el tronco, posible limitación de anchura a 4,90 m. El titular de la autorización deberá comprobar la viabilidad de paso y en su caso, aplicar las medidas necesarias para salvar la limitación, siendo responsabilidad suya cualquier daño que pueda causar.
N-432a	4.9 m.	159 + 0 a 159+560	En la carretera N-432a, P.K. 159 + 0 al 159+560 (Sentido creciente) . En el tronco, posible limitación de anchura a 4,90 m. El titular de la autorización deberá comprobar la viabilidad de paso y en su caso, aplicar las medidas necesarias para salvar la limitación, siendo responsabilidad suya cualquier daño que pueda causar.
N-432a	4.9 m.	153 + 660 a 156+0	En la carretera N-432a, P.K. 153 + 660 al 156+0 (Sentido decreciente) . En el tronco, posible limitación de anchura a 4,90 m. El titular de la autorización deberá comprobar la viabilidad de paso y en su caso, aplicar las medidas necesarias para salvar la limitación, siendo responsabilidad suya cualquier daño que pueda causar.
N-432a	4.9 m.	159 + 0 a 159+560	En la carretera N-432a, P.K. 159 + 0 al 159+560 (Sentido decreciente) . En el tronco, posible limitación de anchura a 4,90 m. El titular de la autorización deberá comprobar la viabilidad de paso y en su caso, aplicar las medidas necesarias para salvar la limitación, siendo responsabilidad suya cualquier daño que pueda causar.

RESTRICCIONES POR MASA TOTAL

CARRETERA	LIMITACIÓN	P.K.	OBSERVACIONES
N-502	3.5 Tm.	221 + 200	En la carretera N-502, P.K. 221 + 200 (Sentido creciente) . En el tronco, se prohíbe el paso a los vehículos cuya masa exceda de 3,5 t.
N-502	3.5 Tm.	221 + 200	En la carretera N-502, P.K. 221 + 200 (Sentido decreciente) . En el tronco, se prohíbe el paso a los vehículos cuya masa exceda de 3,5 t.

BARCELONA

UNIDAD DE CARRETERAS DEL ESTADO EN BARCELONA

Limitaciones de Red

Longitud	Altura	Anchura	Masa Total	Masa Eje
45.0	4.7	5.0	100.0	Tabla masa eje MITMA

Carreteras Autorizadas del Titular

TODAS

RESTRICCIONES Y RESERVAS EN BARCELONA

RESERVAS DE PASO POR ALTURA

CARRETERA	LIMITACIÓN	P.K.	OBSERVACIONES
A-2	4.6 m.	582 + 550	En la carretera A-2, P.K. 582 + 550 (Sentido decreciente) . En el tronco, posible limitación de altura a 4,60 m. El titular de la autorización deberá comprobar la viabilidad de paso y en su caso, aplicar las medidas necesarias para salvar la limitación, siendo responsabilidad suya cualquier daño que pueda causar.
AP-7	4.66 m.	93 + 437	En la carretera AP-7, P.K. 93 + 437 (Sentido decreciente) . En el tronco, posible limitación de altura a 4,66 m. El titular de la autorización deberá comprobar la viabilidad de paso y en su caso, aplicar las medidas necesarias para salvar la limitación, siendo responsabilidad suya cualquier daño que pueda causar.
AP-7	4.62 m.	95 + 575	En la carretera AP-7, P.K. 95 + 575 (Sentido creciente) . En el enlace, posible limitación de altura a 4,62 m. El titular de la autorización deberá comprobar la viabilidad de paso y en su caso, aplicar las medidas necesarias para salvar la limitación, siendo responsabilidad suya cualquier daño que pueda causar.
AP-7	4.6 m.	97 + 850	En la carretera AP-7, P.K. 97 + 850 (Sentido creciente) . En el tronco, posible limitación de altura a 4,60 m. El titular de la autorización deberá comprobar la viabilidad de paso y en su caso, aplicar las medidas necesarias para salvar la limitación, siendo responsabilidad suya cualquier daño que pueda causar.
AP-7	4.64 m.	97 + 850	En la carretera AP-7, P.K. 97 + 850 (Sentido decreciente) . En el tronco, posible limitación de altura a 4,64 m. El titular de la autorización deberá comprobar la viabilidad de paso y en su caso, aplicar las medidas necesarias para salvar la limitación, siendo responsabilidad suya cualquier daño que pueda causar.
AP-7	4.65 m.	98 + 700	En la carretera AP-7, P.K. 98 + 700 (Sentido decreciente) . En el tronco, posible limitación de altura a 4,65 m. El titular de la autorización deberá comprobar la viabilidad de paso y en su caso, aplicar las medidas necesarias para salvar la limitación, siendo responsabilidad suya cualquier daño que pueda causar.
AP-7	4.63 m.	100 + 750	En la carretera AP-7, P.K. 100 + 750 (Sentido creciente) . En el tronco, posible limitación de altura a 4,63 m. El titular de la autorización deberá comprobar la viabilidad de paso y en su caso, aplicar las medidas necesarias para salvar la limitación, siendo responsabilidad suya cualquier daño que pueda causar.
AP-7	4.66 m.	103 + 275	En la carretera AP-7, P.K. 103 + 275 (Sentido decreciente) . En el tronco, posible limitación de altura a 4,66 m. El titular de la autorización deberá comprobar la viabilidad de paso y en su caso, aplicar las medidas necesarias para salvar la limitación, siendo responsabilidad suya cualquier daño que pueda causar.
AP-7	4.62 m.	111 + 330	En la carretera AP-7, P.K. 111 + 330 (Sentido creciente) . En el enlace, posible limitación de altura a 4,62 m. El titular de la autorización deberá comprobar la viabilidad de paso y en su caso, aplicar las medidas necesarias para salvar la limitación, siendo responsabilidad suya cualquier daño que pueda causar.
AP-7	4.62 m.	111 + 330	En la carretera AP-7, P.K. 111 + 330 (Sentido creciente) . En el tronco, posible limitación de altura a 4,62 m. El titular de la autorización deberá comprobar la viabilidad de paso y en su caso, aplicar las medidas necesarias para salvar la limitación, siendo responsabilidad suya cualquier daño que pueda causar.
AP-7	4.5 m.	111 + 509	En la carretera AP-7, P.K. 111 + 509 (Sentido creciente) . En el enlace, posible limitación de altura a 4,50 m. El titular de la autorización deberá comprobar la viabilidad de paso y en su caso, aplicar las medidas

			necesarias para salvar la limitación, siendo responsabilidad suya cualquier daño que pueda causar.
AP-7	4.66 m.	117 + 496	En la carretera AP-7, P.K. 117 + 496 (Sentido creciente) . En el tronco, posible limitación de altura a 4,66 m. El titular de la autorización deberá comprobar la viabilidad de paso y en su caso, aplicar las medidas necesarias para salvar la limitación, siendo responsabilidad suya cualquier daño que pueda causar.
AP-7	4.69 m.	119 + 450	En la carretera AP-7, P.K. 119 + 450 (Sentido creciente) . En el tronco, posible limitación de altura a 4,69 m. El titular de la autorización deberá comprobar la viabilidad de paso y en su caso, aplicar las medidas necesarias para salvar la limitación, siendo responsabilidad suya cualquier daño que pueda causar.
AP-7	4.65 m.	122 + 663	En la carretera AP-7, P.K. 122 + 663 (Sentido creciente) . En el tronco, posible limitación de altura a 4,65 m. El titular de la autorización deberá comprobar la viabilidad de paso y en su caso, aplicar las medidas necesarias para salvar la limitación, siendo responsabilidad suya cualquier daño que pueda causar.
AP-7	4.65 m.	122 + 990	En la carretera AP-7, P.K. 122 + 990 (Sentido creciente) . En el tronco, posible limitación de altura a 4,65 m. El titular de la autorización deberá comprobar la viabilidad de paso y en su caso, aplicar las medidas necesarias para salvar la limitación, siendo responsabilidad suya cualquier daño que pueda causar.
AP-7	4.6 m.	126 + 700	En la carretera AP-7, P.K. 126 + 700 (Sentido creciente) . En el tronco, posible limitación de altura a 4,60 m. El titular de la autorización deberá comprobar la viabilidad de paso y en su caso, aplicar las medidas necesarias para salvar la limitación, siendo responsabilidad suya cualquier daño que pueda causar.
AP-7	4.64 m.	128 + 990	En la carretera AP-7, P.K. 128 + 990 (Sentido creciente) . En el tronco, posible limitación de altura a 4,64 m. El titular de la autorización deberá comprobar la viabilidad de paso y en su caso, aplicar las medidas necesarias para salvar la limitación, siendo responsabilidad suya cualquier daño que pueda causar.
AP-7	4.6 m.	132 + 720	En la carretera AP-7, P.K. 132 + 720 (Sentido creciente) . En el tronco, posible limitación de altura a 4,60 m. El titular de la autorización deberá comprobar la viabilidad de paso y en su caso, aplicar las medidas necesarias para salvar la limitación, siendo responsabilidad suya cualquier daño que pueda causar.
AP-7	4.47 m.	139 + 722	En la carretera AP-7, P.K. 139 + 722 (Sentido creciente) . En el enlace, posible limitación de altura a 4,47 m. El titular de la autorización deberá comprobar la viabilidad de paso y en su caso, aplicar las medidas necesarias para salvar la limitación, siendo responsabilidad suya cualquier daño que pueda causar.
AP-7	4.63 m.	151 + 80	En la carretera AP-7, P.K. 151 + 80 (Sentido creciente) . En el tronco, posible limitación de altura a 4,63 m. El titular de la autorización deberá comprobar la viabilidad de paso y en su caso, aplicar las medidas necesarias para salvar la limitación, siendo responsabilidad suya cualquier daño que pueda causar.
AP-7	4.7 m.	174 + 831	En la carretera AP-7, P.K. 174 + 831 (Sentido creciente) . En el tronco, posible limitación de altura a 4,70 m. El titular de la autorización deberá comprobar la viabilidad de paso y en su caso, aplicar las medidas necesarias para salvar la limitación, siendo responsabilidad suya cualquier daño que pueda causar.
			En la carretera AP-7, P.K. 179 + 110 (Sentido

AP-7	4.67 m.	179 + 110	creciente) . En el tronco, posible limitación de altura a 4,67 m. El titular de la autorización deberá comprobar la viabilidad de paso y en su caso, aplicar las medidas necesarias para salvar la limitación, siendo responsabilidad suya cualquier daño que pueda causar.
AP-7	4.6 m.	116 + 778	En la carretera AP-7, P.K. 116 + 778 (Sentido decreciente) . En el tronco, posible limitación de altura a 4,60 m. El titular de la autorización deberá comprobar la viabilidad de paso y en su caso, aplicar las medidas necesarias para salvar la limitación, siendo responsabilidad suya cualquier daño que pueda causar.
AP-7	4.6 m.	118 + 140	En la carretera AP-7, P.K. 118 + 140 (Sentido decreciente) . En el tronco, posible limitación de altura a 4,60 m. El titular de la autorización deberá comprobar la viabilidad de paso y en su caso, aplicar las medidas necesarias para salvar la limitación, siendo responsabilidad suya cualquier daño que pueda causar.
AP-7	4.6 m.	122 + 990	En la carretera AP-7, P.K. 122 + 990 (Sentido decreciente) . En el tronco, posible limitación de altura a 4,60 m. El titular de la autorización deberá comprobar la viabilidad de paso y en su caso, aplicar las medidas necesarias para salvar la limitación, siendo responsabilidad suya cualquier daño que pueda causar.
AP-7	4.6 m.	124 + 975	En la carretera AP-7, P.K. 124 + 975 (Sentido decreciente) . En el tronco, posible limitación de altura a 4,60 m. El titular de la autorización deberá comprobar la viabilidad de paso y en su caso, aplicar las medidas necesarias para salvar la limitación, siendo responsabilidad suya cualquier daño que pueda causar.
AP-7	4.6 m.	124 + 980	En la carretera AP-7, P.K. 124 + 980 (Sentido decreciente) . En el tronco, posible limitación de altura a 4,60 m. El titular de la autorización deberá comprobar la viabilidad de paso y en su caso, aplicar las medidas necesarias para salvar la limitación, siendo responsabilidad suya cualquier daño que pueda causar.
AP-7	4.6 m.	128 + 990	En la carretera AP-7, P.K. 128 + 990 (Sentido decreciente) . En el tronco, posible limitación de altura a 4,60 m. El titular de la autorización deberá comprobar la viabilidad de paso y en su caso, aplicar las medidas necesarias para salvar la limitación, siendo responsabilidad suya cualquier daño que pueda causar.
AP-7	4.6 m.	131 + 980	En la carretera AP-7, P.K. 131 + 980 (Sentido decreciente) . En el tronco, posible limitación de altura a 4,60 m. El titular de la autorización deberá comprobar la viabilidad de paso y en su caso, aplicar las medidas necesarias para salvar la limitación, siendo responsabilidad suya cualquier daño que pueda causar.
AP-7	4.64 m.	147 + 828	En la carretera AP-7, P.K. 147 + 828 (Sentido decreciente) . En la vía de servicio, posible limitación de altura a 4,64 m. El titular de la autorización deberá comprobar la viabilidad de paso y en su caso, aplicar las medidas necesarias para salvar la limitación, siendo responsabilidad suya cualquier daño que pueda causar.
AP-7	4.6 m.	147 + 975	En la carretera AP-7, P.K. 147 + 975 (Sentido decreciente) . En la vía de servicio, posible limitación de altura a 4,60 m. El titular de la autorización deberá comprobar la viabilidad de paso y en su caso, aplicar las medidas necesarias para salvar la limitación, siendo responsabilidad suya cualquier daño que pueda causar.
AP-7	4.68 m.	192 + 584	En la carretera AP-7, P.K. 192 + 584 (Sentido decreciente) . En el tronco, posible limitación de altura a 4,68 m. El titular de la autorización deberá comprobar la viabilidad de paso y en su caso, aplicar las medidas necesarias para salvar la limitación,

			siendo responsabilidad suya cualquier daño que pueda causar.
N-340	4.5 m.	1213 + 400	En la carretera N-340, P.K. 1213 + 400 (Sentido creciente) . En el tronco, posible limitación de altura a 4,50 m. El titular de la autorización deberá comprobar la viabilidad de paso y en su caso, aplicar las medidas necesarias para salvar la limitación, siendo responsabilidad suya cualquier daño que pueda causar
N-340	4.7 m.	1242 + 700	En la carretera N-340, P.K. 1242 + 700 (Sentido creciente) . En el tronco, posible limitación de altura a 4,50 m. El titular de la autorización deberá comprobar la viabilidad de paso y en su caso, aplicar las medidas necesarias para salvar la limitación, siendo responsabilidad suya cualquier daño que pueda causar
N-340	4.5 m.	1213 + 400	En la carretera N-340, P.K. 1213 + 400 (Sentido decreciente) . En el tronco, posible limitación de altura a 4,50 m. El titular de la autorización deberá comprobar la viabilidad de paso y en su caso, aplicar las medidas necesarias para salvar la limitación, siendo responsabilidad suya cualquier daño que pueda causar

RESERVAS DE PASO POR ANCHURA

CARRETERA	LIMITACIÓN	P.K.	OBSERVACIONES
AP-7	4.0 m.	141 + 444	En la carretera AP-7, P.K. 141 + 444 (Sentido creciente) . En el enlace, posible limitación de anchura a 4,00 m. El titular de la autorización deberá comprobar la viabilidad de paso y en su caso, aplicar las medidas necesarias para salvar la limitación, siendo responsabilidad suya cualquier daño que pueda causar.
A-2	2.9 m.	543 + 500 a 604+435	En la carretera A-2, P.K. 543 + 500 al 604+435 (Sentido decreciente) . En el tronco, se prohíbe el paso de vehículos cuya anchura exceda de 2,90 m todos los viernes y vísperas de festivo de 12:00 a 22:00 h.

RESTRICCIONES POR MASA TOTAL

CARRETERA	LIMITACIÓN	P.K.	OBSERVACIONES
B-10	100.0 Tm.	12 + 290 a 14+0	En la carretera B-10, P.K. 12 + 290 al 14+0 (Sentido creciente) . En el tronco, se prohíbe el paso a vehículos cuya masa exceda de 100 t.
B-10	100.0 Tm.	12 + 290 a 14+0	En la carretera B-10, P.K. 12 + 290 al 14+0 (Sentido decreciente) . En el tronco, se prohíbe el paso a vehículos cuya masa exceda de 100 t.
N-340	60.0 Tm.	1231 + 800	En la carretera N-340, P.K. 1231 + 800 (Sentido creciente) . En el tronco, se prohíbe el paso a los vehículos cuya masa exceda de 60 t.
N-340	60.0 Tm.	1231 + 800	En la carretera N-340, P.K. 1231 + 800 (Sentido decreciente) . En el tronco, se prohíbe el paso a los vehículos cuya masa exceda de 60 t.

BURGOS

UNIDAD DE CARRETERAS DEL ESTADO EN BURGOS

Limitaciones de Red

Longitud	Altura	Anchura	Masa Total	Masa Eje
45.0	4.7	5.0	100.0	Tabla masa eje MITMA

Carreteras Autorizadas para la Red

AP-1, N-1a, N-234, A-11, N-122a, N-120, N-629, N-623, N-627, N-620a, A-62, A-1, N-1[De Manzanos (L.P. Álava) a La Puebla de Arganzón sur (glorieta) / De Villafría a Pancorbo / Travesía de Oquillas / Travesía de Lerma / De Aranda de Duero a A-1 / Acceso a Pineda de Trasmonte (A-1 a A-1) / Travesía de Quintanilla de la

Mata / De La Puebla de Arganzón (BU-V-5422) a L.P. Álava / Travesía Gumiel de Izán / De La Puebla de Arganzón sur (glorieta) a La Puebla de Arganzón norte (BU-V-7422) / De Burgos (A-1) a Villafría / De Milagros (A-1) a Aranda de Duero /], AP-68, BU-11, N-122, N-232, N-627a, N-622, BU-30, N-234a, N-622a, BU-12, A-73, N-1R, A-73R, BU-11R, BU-30R.

RESTRICCIONES Y RESERVAS EN BURGOS

RESERVAS DE PASO POR ALTURA

CARRETERA	LIMITACIÓN	P.K.	OBSERVACIONES
AP-1	4.7 m.	7 + 409	En la carretera AP-1, P.K. 7 + 409 (Sentido creciente) . En el acceso, posible limitación de altura a 4,70 m. El titular de la autorización deberá comprobar la viabilidad de paso y en su caso, aplicar las medidas necesarias para salvar la limitación, siendo responsabilidad suya cualquier daño que pueda causar.
AP-1	4.65 m.	54 + 400	En la carretera AP-1, P.K. 54 + 400 (Sentido decreciente) . En el tronco, posible limitación de altura a 4,65 m. El titular de la autorización deberá comprobar la viabilidad de paso y en su caso, aplicar las medidas necesarias para salvar la limitación, siendo responsabilidad suya cualquier daño que pueda causar.
N-1a	4.6 m.	155 + 420	En la carretera N-1a, P.K. 155 + 420 (Sentido creciente) . En el tronco, posible limitación de altura a 4,60 m. El titular de la autorización deberá comprobar la viabilidad de paso y en su caso, aplicar las medidas necesarias para salvar la limitación, siendo responsabilidad suya cualquier daño que pueda causar.
N-1a	4.6 m.	155 + 420	En la carretera N-1a, P.K. 155 + 420 (Sentido decreciente) . En el tronco, posible limitación de altura a 4,60 m. El titular de la autorización deberá comprobar la viabilidad de paso y en su caso, aplicar las medidas necesarias para salvar la limitación, siendo responsabilidad suya cualquier daño que pueda causar.
N-234	4.4 m.	482 + 600	En la carretera N-234, P.K. 482 + 600 (Sentido creciente) . En el tronco, posible limitación de altura a 4,40 m. El titular de la autorización deberá comprobar la viabilidad de paso y en su caso, aplicar las medidas necesarias para salvar la limitación, siendo responsabilidad suya cualquier daño que pueda causar.
N-234	4.4 m.	482 + 600	En la carretera N-234, P.K. 482 + 600 (Sentido decreciente) . En el tronco, posible limitación de altura a 4,40 m. El titular de la autorización deberá comprobar la viabilidad de paso y en su caso, aplicar las medidas necesarias para salvar la limitación, siendo responsabilidad suya cualquier daño que pueda causar.
N-122a	4.55 m.	251 + 600	En la carretera N-122a, P.K. 251 + 600 (Sentido creciente) . En el tronco, posible limitación de altura a 4,55 m. El titular de la autorización deberá comprobar la viabilidad de paso y en su caso, aplicar las medidas necesarias para salvar la limitación, siendo responsabilidad suya cualquier daño que pueda causar.
N-122a	4.55 m.	251 + 600	En la carretera N-122a, P.K. 251 + 600 (Sentido decreciente) . En el tronco, posible limitación de altura a 4,55 m. El titular de la autorización deberá comprobar la viabilidad de paso y en su caso, aplicar las medidas necesarias para salvar la limitación, siendo responsabilidad suya cualquier daño que pueda causar.
A-62	4.7 m.	21 + 0	En la carretera A-62, P.K. 21 + 0 (Sentido creciente) . En el tronco, posible limitación de altura a 4,70 m. El titular de la autorización deberá comprobar la viabilidad

			de paso y en su caso, aplicar las medidas necesarias para salvar la limitación, siendo responsabilidad suya cualquier daño que pueda causar.
A-1	4.7 m.	152 + 240	En la carretera A-1, P.K. 152 + 240 (Sentido creciente) . En el acceso, posible limitación de altura a 4,70 m. El titular de la autorización deberá comprobar la viabilidad de paso y en su caso, aplicar las medidas necesarias para salvar la limitación, siendo responsabilidad suya cualquier daño que pueda causar.
A-1	4.6 m.	246 + 400	En la carretera A-1, P.K. 246 + 400 (Sentido creciente) . En el tronco, posible limitación de altura a 4,60 m. El titular de la autorización deberá comprobar la viabilidad de paso y en su caso, aplicar las medidas necesarias para salvar la limitación, siendo responsabilidad suya cualquier daño que pueda causar.
A-1	4.55 m.	235 + 900	En la carretera A-1, P.K. 235 + 900 (Sentido decreciente) . En el tronco, posible limitación de altura a 4,55 m. El titular de la autorización deberá comprobar la viabilidad de paso y en su caso, aplicar las medidas necesarias para salvar la limitación, siendo responsabilidad suya cualquier daño que pueda causar.
A-1	4.6 m.	219 + 190	En la carretera A-1, P.K. 219 + 190 (Sentido decreciente) . En el acceso, posible limitación de altura a 4,60 m. El titular de la autorización deberá comprobar la viabilidad de paso y en su caso, aplicar las medidas necesarias para salvar la limitación, siendo responsabilidad suya cualquier daño que pueda causar.
A-1	4.7 m.	152 + 240	En la carretera A-1, P.K. 152 + 240 (Sentido decreciente) . En el acceso, posible limitación de altura a 4,70 m. El titular de la autorización deberá comprobar la viabilidad de paso y en su caso, aplicar las medidas necesarias para salvar la limitación, siendo responsabilidad suya cualquier daño que pueda causar.
A-1	4.55 m.	246 + 340	En la carretera A-1, P.K. 246 + 340 (Sentido decreciente) . En el tronco, posible limitación de altura a 4,55 m. El titular de la autorización deberá comprobar la viabilidad de paso y en su caso, aplicar las medidas necesarias para salvar la limitación, siendo responsabilidad suya cualquier daño que pueda causar.
A-1	4.6 m.	219 + 190	En la carretera A-1, P.K. 219 + 190 (Sentido creciente) . En el acceso, posible limitación de altura a 4,60 m. El titular de la autorización deberá comprobar la viabilidad de paso y en su caso, aplicar las medidas necesarias para salvar la limitación, siendo responsabilidad suya cualquier daño que pueda causar.
A-1	4.45 m.	229 + 650	En la carretera A-1, P.K. 229 + 650 (Sentido creciente) . En el acceso, posible limitación de altura a 4,45 m. El titular de la autorización deberá comprobar la viabilidad de paso y en su caso, aplicar las medidas necesarias para salvar la limitación, siendo responsabilidad suya cualquier daño que pueda causar.
A-1	4.45 m.	229 + 650	En la carretera A-1, P.K. 229 + 650 (Sentido decreciente) . En el acceso, posible limitación de altura a 4,45 m. El titular de la autorización deberá comprobar la viabilidad de paso y en su caso, aplicar las medidas necesarias para salvar la limitación, siendo responsabilidad suya cualquier daño que pueda causar.
A-1	4.7 m.	232 + 500	En la carretera A-1, P.K. 232 + 500 (Sentido creciente) . En el acceso, posible limitación de altura a 4,70 m. El titular de la autorización deberá comprobar la viabilidad de paso y en su caso, aplicar las medidas necesarias para salvar la limitación, siendo responsabilidad suya cualquier daño que pueda causar.
A-1	4.7 m.	235 + 0	En la carretera A-1, P.K. 235 + 0 (Sentido creciente) . En el acceso, posible limitación de altura a 4,70 m. El titular de la autorización deberá comprobar la viabilidad de paso y en su caso, aplicar las medidas necesarias para salvar la limitación, siendo responsabilidad suya

			cualquier daño que pueda causar.
A-1	4.55 m.	235 + 0	En la carretera A-1, P.K. 235 + 0 (Sentido decreciente) . En el acceso, posible limitación de altura a 4,55 m. El titular de la autorización deberá comprobar la viabilidad de paso y en su caso, aplicar las medidas necesarias para salvar la limitación, siendo responsabilidad suya cualquier daño que pueda causar.
N-1	4.7 m.	159 + 269	En la carretera N-1, P.K. 159 + 269 (Sentido creciente) . En el tronco, posible limitación de altura a 4,70 m. El titular de la autorización deberá comprobar la viabilidad de paso y en su caso, aplicar las medidas necesarias para salvar la limitación, siendo responsabilidad suya cualquier daño que pueda causar.
N-1	4.05 m.	257 + 300	En la carretera N-1, P.K. 257 + 300 (Sentido creciente) . En el tronco, posible limitación de altura a 4,05 m. El titular de la autorización deberá comprobar la viabilidad de paso y en su caso, aplicar las medidas necesarias para salvar la limitación, siendo responsabilidad suya cualquier daño que pueda causar.
N-1	4.3 m.	307 + 0	En la carretera N-1, P.K. 307 + 0 (Sentido creciente) . En el tronco, posible limitación de altura a 4,30 m. El titular de la autorización deberá comprobar la viabilidad de paso y en su caso, aplicar las medidas necesarias para salvar la limitación, siendo responsabilidad suya cualquier daño que pueda causar.
N-1	4.3 m.	307 + 0	En la carretera N-1, P.K. 307 + 0 (Sentido decreciente) . En el tronco, posible limitación de altura a 4,30 m. El titular de la autorización deberá comprobar la viabilidad de paso y en su caso, aplicar las medidas necesarias para salvar la limitación, siendo responsabilidad suya cualquier daño que pueda causar.
N-1	4.05 m.	257 + 300	En la carretera N-1, P.K. 257 + 300 (Sentido decreciente) . En el tronco, posible limitación de altura a 4,05 m. El titular de la autorización deberá comprobar la viabilidad de paso y en su caso, aplicar las medidas necesarias para salvar la limitación, siendo responsabilidad suya cualquier daño que pueda causar.
N-1	4.7 m.	159 + 269	En la carretera N-1, P.K. 159 + 269 (Sentido decreciente) . En el tronco, posible limitación de altura a 4,70 m. El titular de la autorización deberá comprobar la viabilidad de paso y en su caso, aplicar las medidas necesarias para salvar la limitación, siendo responsabilidad suya cualquier daño que pueda causar.
AP-68	4.5 m.	77 + 600 a 77+900	En la carretera AP-68, P.K. 77 + 600 al 77+900 (Sentido creciente) . En el tronco, existe una limitación de altura a 4,50 m por lo que el transportista deberá solicitar a la empresa concesionaria AVASA (tfno.: 941 448 225) con suficiente antelación, información precisa de la viabilidad de paso del transporte.
AP-68	4.5 m.	77 + 900 a 77+960	En la carretera AP-68, P.K. 77 + 900 al 77+960 (Sentido creciente) . En el tronco, existe una limitación de altura a 4,50 m por lo que el transportista deberá solicitar a la empresa concesionaria AVASA (tfno.: 941 448 225) con suficiente antelación, información precisa de la viabilidad de paso del transporte.
AP-68	4.5 m.	77 + 600 a 77+900	En la carretera AP-68, P.K. 77 + 600 al 77+900 (Sentido decreciente) . En el tronco, existe una limitación de altura a 4,50 m por lo que el transportista deberá solicitar a la empresa concesionaria AVASA (tfno.: 941 448 225) con suficiente antelación, información precisa de la viabilidad de paso del transporte.
AP-68	4.5 m.	77 + 900 a 77+960	En la carretera AP-68, P.K. 77 + 900 al 77+960 (Sentido decreciente) . En el tronco, existe una limitación de altura a 4,50 m por lo que el transportista deberá solicitar a la empresa concesionaria AVASA (tfno.: 941 448 225) con suficiente antelación, información precisa de la viabilidad de paso del transporte.
			En la carretera N-122, P.K. 270 + 705 (Sentido creciente) . En el tronco, posible limitación de altura a

N-122	4.55 m.	270 + 705	4,55 m. El titular de la autorización deberá comprobar la viabilidad de paso y en su caso, aplicar las medidas necesarias para salvar la limitación, siendo responsabilidad suya cualquier daño que pueda causar.
N-122	4.55 m.	270 + 705	En la carretera N-122, P.K. 270 + 705 (Sentido decreciente) . En el tronco, posible limitación de altura a 4,55 m. El titular de la autorización deberá comprobar la viabilidad de paso y en su caso, aplicar las medidas necesarias para salvar la limitación, siendo responsabilidad suya cualquier daño que pueda causar.
N-122	3.9 m.	269 + 900	En la carretera N-122, P.K. 269 + 900 (Sentido creciente) . En el tronco, posible limitación de altura a 3,90 m. El titular de la autorización deberá comprobar la viabilidad de paso y en su caso, aplicar las medidas necesarias para salvar la limitación, siendo responsabilidad suya cualquier daño que pueda causar.
N-122	4.6 m.	269 + 950	En la carretera N-122, P.K. 269 + 950 (Sentido creciente) . En el tronco, posible limitación de altura a 4,60 m. El titular de la autorización deberá comprobar la viabilidad de paso y en su caso, aplicar las medidas necesarias para salvar la limitación, siendo responsabilidad suya cualquier daño que pueda causar.
N-122	4.6 m.	269 + 950	En la carretera N-122, P.K. 269 + 950 (Sentido decreciente) . En el tronco, posible limitación de altura a 4,60 m. El titular de la autorización deberá comprobar la viabilidad de paso y en su caso, aplicar las medidas necesarias para salvar la limitación, siendo responsabilidad suya cualquier daño que pueda causar.
N-122	4.55 m.	251 + 600	En la carretera N-122, P.K. 251 + 600 (Sentido creciente) . En el tronco, posible limitación de altura a 4,55 m. El titular de la autorización deberá comprobar la viabilidad de paso y en su caso, aplicar las medidas necesarias para salvar la limitación, siendo responsabilidad suya cualquier daño que pueda causar.
N-122	3.9 m.	269 + 900	En la carretera N-122, P.K. 269 + 900 (Sentido decreciente) . En el tronco, posible limitación de altura a 3,90 m. El titular de la autorización deberá comprobar la viabilidad de paso y en su caso, aplicar las medidas necesarias para salvar la limitación, siendo responsabilidad suya cualquier daño que pueda causar.

RESERVAS DE PASO POR ANCHURA

CARRETERA	LIMITACIÓN	P.K.	OBSERVACIONES
N-623	4.3 m.	59 + 500	En la carretera N-623, P.K. 59 + 500 (Sentido creciente) . En el tronco, posible limitación de anchura a 4,30 m. El titular de la autorización deberá comprobar la viabilidad de paso y en su caso, aplicar las medidas necesarias para salvar la limitación, siendo responsabilidad suya cualquier daño que pueda causar.
N-623	4.3 m.	59 + 500	En la carretera N-623, P.K. 59 + 500 (Sentido decreciente) . En el tronco, posible limitación de anchura a 4,30 m. El titular de la autorización deberá comprobar la viabilidad de paso y en su caso, aplicar las medidas necesarias para salvar la limitación, siendo responsabilidad suya cualquier daño que pueda causar.
AP-68	4.95 m.	77 + 600 a 77+900	En la carretera AP-68, P.K. 77 + 600 al 77+900 (Sentido creciente) . En el tronco, existe una limitación de anchura a 4,95 m por lo que el transportista deberá solicitar a la empresa concesionaria AVASA (tfno.: 941 448 225) con suficiente antelación, información precisa de la viabilidad de paso del transporte.
			En la carretera AP-68, P.K. 77 + 900 al 77+960 (Sentido creciente) . En el tronco, existe una limitación de anchura a 4,95 m por lo que el transportista deberá

AP-68	4.95 m.	77 + 900 a 77+960	solicitar a la empresa concesionaria AVASA (tfno.: 941 448 225) con suficiente antelación, información precisa de la viabilidad de paso del transporte.
AP-68	4.95 m.	77 + 600 a 77+900	En la carretera AP-68, P.K. 77 + 600 al 77+900 (Sentido decreciente) . En el tronco, existe una limitación de anchura a 4,95 m por lo que el transportista deberá solicitar a la empresa concesionaria AVASA (tfno.: 941 448 225) con suficiente antelación, información precisa de la viabilidad de paso del transporte.
AP-68	4.95 m.	77 + 900 a 77+960	En la carretera AP-68, P.K. 77 + 900 al 77+960 (Sentido decreciente) . En el tronco, existe una limitación de anchura a 4,95 m por lo que el transportista deberá solicitar a la empresa concesionaria AVASA (tfno.: 941 448 225) con suficiente antelación, información precisa de la viabilidad de paso del transporte.
N-232	4.0 m.	511 + 0 a 539+300	En la carretera N-232, P.K. 511 + 0 al 539+300 (Sentido creciente) . En el tronco, posible limitación de anchura a 4,00 m. El titular de la autorización deberá comprobar la viabilidad de paso y en su caso, aplicar las medidas necesarias para salvar la limitación, siendo responsabilidad suya cualquier daño que pueda causar.
N-232	4.0 m.	511 + 0 a 539+300	En la carretera N-232, P.K. 511 + 0 al 539+300 (Sentido decreciente) . En el tronco, posible limitación de anchura a 4,00 m. El titular de la autorización deberá comprobar la viabilidad de paso y en su caso, aplicar las medidas necesarias para salvar la limitación, siendo responsabilidad suya cualquier daño que pueda causar.

RESERVAS DE PASO POR MASA TOTAL

CARRETERA	LIMITACIÓN	P.K.	OBSERVACIONES
N-623	90.0 Tm.	19 + 100	En la carretera N-623, P.K. 19 + 100 (Sentido creciente) . En el tronco, cuando el transporte tenga una masa total igual o superior a 90 t, para evitar el paso por el tablero antiguo con viguetas metálicas, el vehículo realizará la maniobra en sentido contrario a la circulación.
AP-68	90.0 Tm.	77 + 600 a 77+900	En la carretera AP-68, P.K. 77 + 600 al 77+900 (Sentido creciente) . En el tronco, existe una limitación de masa a 90 t, por lo que el transportista deberá solicitar a la empresa concesionaria AVASA (tfno.: 941 448 225) con suficiente antelación, información precisa de la viabilidad de paso del transporte.
AP-68	90.0 Tm.	77 + 900 a 77+960	En la carretera AP-68, P.K. 77 + 900 al 77+960 (Sentido creciente) . En el tronco, existe una limitación de masa a 90 t, por lo que el transportista deberá solicitar a la empresa concesionaria AVASA (tfno.: 941 448 225) con suficiente antelación, información precisa de la viabilidad de paso del transporte.
AP-68	90.0 Tm.	77 + 600 a 77+900	En la carretera AP-68, P.K. 77 + 600 al 77+900 (Sentido decreciente) . En el tronco, existe una limitación de masa a 90 t, por lo que el transportista deberá solicitar a la empresa concesionaria AVASA (tfno.: 941 448 225) con suficiente antelación, información precisa de la viabilidad de paso del transporte.
AP-68	90.0 Tm.	77 + 900 a 77+960	En la carretera AP-68, P.K. 77 + 900 al 77+960 (Sentido decreciente) . En el tronco, existe una limitación de masa a 90 t, por lo que el transportista deberá solicitar a la empresa concesionaria AVASA (tfno.: 941 448 225) con suficiente antelación, información precisa de la viabilidad de paso del transporte.

RESERVAS DE PASO POR CIRCULACIÓN

CARRETERA	LIMITACIÓN	P.K.	OBSERVACIONES
N-120		53 + 310 a 107+700	En la carretera N-120, P.K. 53 + 310 al 107+700 (Ambos sentidos) . Prohibido el paso todos los viernes de 15:00 a 22:00 horas.

N-627		19 + 0 a 68+20	En la carretera N-627, P.K. 19 + 0 al 68+20 (Ambos sentidos) . Se prohíbe el paso todos los viernes de 15:00 a 22:00 horas.
N-623		49 + 280	En la carretera N-623, P.K. 49 + 280 (Sentido decreciente) . En el acceso, se prohíbe el paso a cualquier vehículo especial o vehículo en régimen de transporte especial.

UNIDAD DE CARRETERAS DEL ESTADO EN BURGOS

Limitaciones de Red

Longitud	Altura	Anchura	Masa Total	Masa Eje
27.5	4.7	5.0	100.0	Tabla masa eje MITMA

Carreteras Autorizadas para la Red

N-1[De Pancorbo a Miranda de Ebro (A-1)/].

RESTRICCIONES Y RESERVAS EN BURGOS

RESERVAS DE PASO POR ALTURA

CARRETERA	LIMITACIÓN	P.K.	OBSERVACIONES
N-1	4.7 m.	159 + 269	En la carretera N-1, P.K. 159 + 269 (Sentido creciente) . En el tronco, posible limitación de altura a 4,70 m. El titular de la autorización deberá comprobar la viabilidad de paso y en su caso, aplicar las medidas necesarias para salvar la limitación, siendo responsabilidad suya cualquier daño que pueda causar.
N-1	4.05 m.	257 + 300	En la carretera N-1, P.K. 257 + 300 (Sentido creciente) . En el tronco, posible limitación de altura a 4,05 m. El titular de la autorización deberá comprobar la viabilidad de paso y en su caso, aplicar las medidas necesarias para salvar la limitación, siendo responsabilidad suya cualquier daño que pueda causar.
N-1	4.3 m.	307 + 0	En la carretera N-1, P.K. 307 + 0 (Sentido creciente) . En el tronco, posible limitación de altura a 4,30 m. El titular de la autorización deberá comprobar la viabilidad de paso y en su caso, aplicar las medidas necesarias para salvar la limitación, siendo responsabilidad suya cualquier daño que pueda causar.
N-1	4.3 m.	307 + 0	En la carretera N-1, P.K. 307 + 0 (Sentido decreciente) . En el tronco, posible limitación de altura a 4,30 m. El titular de la autorización deberá comprobar la viabilidad de paso y en su caso, aplicar las medidas necesarias para salvar la limitación, siendo responsabilidad suya cualquier daño que pueda causar.
N-1	4.05 m.	257 + 300	En la carretera N-1, P.K. 257 + 300 (Sentido decreciente) . En el tronco, posible limitación de altura a 4,05 m. El titular de la autorización deberá comprobar la viabilidad de paso y en su caso, aplicar las medidas necesarias para salvar la limitación, siendo responsabilidad suya cualquier daño que pueda causar.
N-1	4.7 m.	159 + 269	En la carretera N-1, P.K. 159 + 269 (Sentido decreciente) . En el tronco, posible limitación de altura a 4,70 m. El titular de la autorización deberá comprobar la viabilidad de paso y en su caso, aplicar las medidas necesarias para salvar la limitación, siendo responsabilidad suya cualquier daño que pueda causar.

CACERES

UNIDAD DE CARRETERAS DEL ESTADO EN CÁCERES

Limitaciones de Red				
Longitud	Altura	Anchura	Masa Total	Masa Eje
45.0	4.7	5.0	100.0	Tabla masa eje MITMA
Carreteras Autorizadas del Titular				
TODAS				
RESTRICCIONES Y RESERVAS EN CACERES				
RESERVAS DE PASO POR ALTURA				
CARRETERA	LIMITACIÓN	P.K.	OBSERVACIONES	
A-5	4.7 m.	196 + 491	En la carretera A-5, P.K. 196 + 491 (Sentido creciente) . En el acceso, posible limitación de altura a 4,70 m. El titular de la autorización deberá comprobar la viabilidad de paso y en su caso, aplicar las medidas necesarias para salvar la limitación, siendo responsabilidad suya cualquier daño que pueda causar.	
A-5	4.65 m.	196 + 491	En la carretera A-5, P.K. 196 + 491 (Sentido decreciente) . En el acceso, posible limitación de altura a 4,65 m. El titular de la autorización deberá comprobar la viabilidad de paso y en su caso, aplicar las medidas necesarias para salvar la limitación, siendo responsabilidad suya cualquier daño que pueda causar.	
N-521	2.64 m.	97 + 860	En la carretera N-521, P.K. 97 + 860 (Sentido creciente) . En el acceso, posible limitación de altura a 2,64 m. El titular de la autorización deberá comprobar la viabilidad de paso y en su caso, aplicar las medidas necesarias para salvar la limitación, siendo responsabilidad suya cualquier daño que pueda causar.	
N-521	2.58 m.	98 + 854	En la carretera N-521, P.K. 98 + 854 (Sentido creciente) . En el acceso, posible limitación de altura a 2,58 m. El titular de la autorización deberá comprobar la viabilidad de paso y en su caso, aplicar las medidas necesarias para salvar la limitación, siendo responsabilidad suya cualquier daño que pueda causar.	
N-521	2.55 m.	98 + 854	En la carretera N-521, P.K. 98 + 854 (Sentido decreciente) . En el tronco, posible limitación de altura a 2,55 m. El titular de la autorización deberá comprobar la viabilidad de paso y en su caso, aplicar las medidas necesarias para salvar la limitación, siendo responsabilidad suya cualquier daño que pueda causar.	
N-521	2.64 m.	97 + 860	En la carretera N-521, P.K. 97 + 860 (Sentido decreciente) . En el acceso, posible limitación de altura a 2,64 m. El titular de la autorización deberá comprobar la viabilidad de paso y en su caso, aplicar las medidas necesarias para salvar la limitación, siendo responsabilidad suya cualquier daño que pueda causar.	
RESERVAS DE PASO POR ANCHURA				
CARRETERA	LIMITACIÓN	P.K.	OBSERVACIONES	
N-110	3.5 m.	352 + 59 a 360+0	En la carretera N-110, P.K. 352 + 59 al 360+0 (Sentido creciente) . En el tronco, posible limitación de anchura a 3,50 m. El titular de la autorización deberá comprobar la viabilidad de paso y en su caso, aplicar las medidas necesarias para salvar la limitación, siendo responsabilidad suya cualquier daño que pueda causar.	
			En la carretera N-110, P.K. 371 + 170 (Sentido creciente) . En el tronco, posible limitación de anchura a 3,50 m. El titular de la autorización deberá	

N-110	3.5 m.	371 + 170	comprobar la viabilidad de paso y en su caso, aplicar las medidas necesarias para salvar la limitación, siendo responsabilidad suya cualquier daño que pueda causar.
N-110	3.5 m.	371 + 170	En la carretera N-110, P.K. 371 + 170 (Sentido decreciente) . En el tronco, posible limitación de anchura a 3,50 m. El titular de la autorización deberá comprobar la viabilidad de paso y en su caso, aplicar las medidas necesarias para salvar la limitación, siendo responsabilidad suya cualquier daño que pueda causar.
N-110	3.5 m.	352 + 59 a 360+0	En la carretera N-110, P.K. 352 + 59 al 360+0 (Sentido decreciente) . En el tronco, posible limitación de anchura a 3,50 m. El titular de la autorización deberá comprobar la viabilidad de paso y en su caso, aplicar las medidas necesarias para salvar la limitación, siendo responsabilidad suya cualquier daño que pueda causar.
N-630	4.0 m.	425 + 830 a 427+850	En la carretera N-630, P.K. 425 + 830 al 427+850 (Sentido creciente) . En el tronco, posible limitación de anchura a 4,00 m. El titular de la autorización deberá comprobar la viabilidad de paso y en su caso, aplicar las medidas necesarias para salvar la limitación, siendo responsabilidad suya cualquier daño que pueda causar.
N-630	4.0 m.	425 + 830 a 427+850	En la carretera N-630, P.K. 425 + 830 al 427+850 (Sentido decreciente) . En el tronco, posible limitación de anchura a 4,00 m. El titular de la autorización deberá comprobar la viabilidad de paso y en su caso, aplicar las medidas necesarias para salvar la limitación, siendo responsabilidad suya cualquier daño que pueda causar.
N-521	3.0 m.	98 + 854	En la carretera N-521, P.K. 98 + 854 (Sentido creciente) . En el acceso, se prohíbe el paso de vehículos cuya anchura exceda de 3,00 m.
N-521	3.0 m.	98 + 854	En la carretera N-521, P.K. 98 + 854 (Sentido decreciente) . En el acceso, se prohíbe el paso de vehículos cuya anchura exceda de 3,00 m.
N-5	4.5 m.	209 + 750 a 213+650	En la carretera N-5, P.K. 209 + 750 al 213+650 (Sentido creciente) . En el tronco, se prohíbe el paso a los vehículos cuya anchura exceda de 4,5 m.
N-5	4.5 m.	209 + 750 a 213+650	En la carretera N-5, P.K. 209 + 750 al 213+650 (Sentido decreciente) . En el tronco, se prohíbe el paso a los vehículos cuya anchura exceda de 4,5 m.

RESTRICCIONES POR CIRCULACIÓN

CARRETERA	LIMITACIÓN	P.K.	OBSERVACIONES
N-110		403 + 600	En la carretera N-110, P.K. 403 + 600 (Sentido creciente) . En el tronco, no se permite el paso de vehículos especiales ni en régimen de transporte especial.
N-110		403 + 600	En la carretera N-110, P.K. 403 + 600 (Sentido decreciente) . En el tronco, no se permite el paso de vehículos especiales ni en régimen de transporte especial.
N-110		371 + 500	En la carretera N-110, P.K. 371 + 500 (Sentido creciente) . En el tronco, se prohíbe el paso de vehículos especiales y en régimen de transporte especial.
N-110		371 + 500	En la carretera N-110, P.K. 371 + 500 (Sentido decreciente) . En el tronco, se prohíbe el paso de vehículos especiales y en régimen de transporte especial.

CADIZ

UNIDAD DE CARRETERAS DEL ESTADO EN CÁDIZ

Limitaciones de Red

Longitud	Altura	Anchura	Masa Total	Masa Eje
----------	--------	---------	------------	----------

45.0	4.7	5.0	100.0	Tabla masa eje MITMA
Carreteras Autorizadas del Titular				
TODAS				
<i>RESTRICCIONES Y RESERVAS EN CADIZ</i>				
RESERVAS DE PASO POR ALTURA				
CARRETERA	LIMITACIÓN	P.K.	OBSERVACIONES	
A-48	4.53 m.	7 + 750	En la carretera A-48, P.K. 7 + 750 (Sentido creciente) . En el acceso, posible limitación de altura a 4,53 m. El titular de la autorización deberá comprobar la viabilidad de paso y en su caso, aplicar las medidas necesarias para salvar la limitación, siendo responsabilidad suya cualquier daño que pueda causar.	
A-48	4.53 m.	7 + 770	En la carretera A-48, P.K. 7 + 770 (Sentido decreciente) . En el tronco, posible limitación de altura a 4,53 m y se incorporen a la A-390 desde la salida nº 7 de la A-48. El titular de la autorización deberá comprobar la viabilidad de paso y en su caso, aplicar las medidas necesarias para salvar la limitación, siendo responsabilidad suya cualquier daño que pueda causar.	
A-48	4.53 m.	7 + 750	En la carretera A-48, P.K. 7 + 750 (Sentido decreciente) . En el tronco, posible limitación de altura a 4,53 m. El titular de la autorización deberá comprobar la viabilidad de paso y en su caso, aplicar las medidas necesarias para salvar la limitación, siendo responsabilidad suya cualquier daño que pueda causar.	
AP-4	4.2 m.	104 + 758	En la carretera AP-4, P.K. 104 + 758 (Sentido creciente) . En el tronco, posible limitación de altura a 4,20 m. El titular de la autorización deberá comprobar la viabilidad de paso y en su caso, aplicar las medidas necesarias para salvar la limitación, siendo responsabilidad suya cualquier daño que pueda causar.	
AP-4	4.58 m.	96 + 341	En la carretera AP-4, P.K. 96 + 341 (Sentido decreciente) . En el tronco, posible limitación de altura a 4,58 m. El titular de la autorización deberá comprobar la viabilidad de paso y en su caso, aplicar las medidas necesarias para salvar la limitación, siendo responsabilidad suya cualquier daño que pueda causar.	
AP-4	4.63 m.	81 + 35	En la carretera AP-4, P.K. 81 + 35 (Sentido decreciente) . En el tronco, posible limitación de altura a 4,63 m. El titular de la autorización deberá comprobar la viabilidad de paso y en su caso, aplicar las medidas necesarias para salvar la limitación, siendo responsabilidad suya cualquier daño que pueda causar.	
CA-33	2.85 m.	11 + 300	En la carretera CA-33, P.K. 11 + 300 (Sentido decreciente) . En el acceso, posible limitación de altura a 2,85 m. El titular de la autorización deberá comprobar la viabilidad de paso y en su caso, aplicar las medidas necesarias para salvar la limitación, siendo responsabilidad suya cualquier daño que pueda causar.	
N-340	3.28 m.	34 + 930	En la carretera N-340, P.K. 34 + 930 (Sentido creciente) . En el acceso, posible limitación de altura a 3,28 m. El titular de la autorización deberá comprobar la viabilidad de paso y en su caso, aplicar las medidas necesarias para salvar la limitación, siendo responsabilidad suya cualquier daño que pueda causar.	
			En la carretera N-340, P.K. 34 + 930 (Sentido	

N-340	3.31 m.	34 + 930	decreciente) . En el acceso, posible limitación de altura a 3,31 m. El titular de la autorización deberá comprobar la viabilidad de paso y en su caso, aplicar las medidas necesarias para salvar la limitación, siendo responsabilidad suya cualquier daño que pueda causar.
N-357	4.7 m.	0 + 0 a 0+250	En la carretera N-357, P.K. 0 + 0 al 0+250 (Sentido creciente) . En el tronco, posible limitación de altura a 4,70 m. El titular de la autorización deberá comprobar la viabilidad de paso y en su caso, aplicar las medidas necesarias para salvar la limitación, siendo responsabilidad suya cualquier daño que pueda causar.
N-357	4.7 m.	0 + 0 a 0+250	En la carretera N-357, P.K. 0 + 0 al 0+250 (Sentido decreciente) . En el tronco, posible limitación de altura a 4,70 m. El titular de la autorización deberá comprobar la viabilidad de paso y en su caso, aplicar las medidas necesarias para salvar la limitación, siendo responsabilidad suya cualquier daño que pueda causar.

RESERVAS DE PASO POR ANCHURA

CARRETERA	LIMITACIÓN	P.K.	OBSERVACIONES
AP-4	4.0 m.	61 + 195 a 105+350	En la carretera AP-4, P.K. 61 + 195 al 105+350 (Sentido creciente) . En el acceso, posible limitación de anchura a 4,00 m. El titular de la autorización deberá comprobar la viabilidad de paso y en su caso, aplicar las medidas necesarias para salvar la limitación, siendo responsabilidad suya cualquier daño que pueda causar.
AP-4	4.0 m.	61 + 195 a 105+350	En la carretera AP-4, P.K. 61 + 195 al 105+350 (Sentido decreciente) . En el acceso, posible limitación de anchura a 4,00 m. El titular de la autorización deberá comprobar la viabilidad de paso y en su caso, aplicar las medidas necesarias para salvar la limitación, siendo responsabilidad suya cualquier daño que pueda causar.

RESTRICCIONES POR ALTURA

CARRETERA	LIMITACIÓN	P.K.	OBSERVACIONES
CA-36	4.59 m.	4 + 253	En la carretera CA-36, P.K. 4 + 253 (Sentido creciente) . En el acceso, posible limitación de altura a 4,59 m. El titular de la autorización deberá comprobar la viabilidad de paso y en su caso, aplicar las medidas necesarias para salvar la limitación, siendo responsabilidad suya cualquier daño que pueda causar.
CA-36	4.6 m.	4 + 204 a 4+207	En la carretera CA-36, P.K. 4 + 204 al 4+207 (Sentido decreciente) . En el acceso, posible limitación de altura a 4,60 m. El titular de la autorización deberá comprobar la viabilidad de paso y en su caso, aplicar las medidas necesarias para salvar la limitación, siendo responsabilidad suya cualquier daño que pueda causar.

RESTRICCIONES POR MASA TOTAL

CARRETERA	LIMITACIÓN	P.K.	OBSERVACIONES
CA-36	20.0 Tm.	2 + 305	En la carretera CA-36, P.K. 2 + 305 (Sentido creciente) . En el tronco, se prohíbe el paso a los vehículos cuya masa exceda de 20 t.
CA-36	20.0 Tm.	4 + 484	En la carretera CA-36, P.K. 4 + 484 (Sentido decreciente) . En el tronco, se prohíbe el paso a los vehículos cuya masa exceda de 20 t.

CANTABRIA

DEMARCACIÓN DE CARRETERAS EN CANTABRIA

Limitaciones de Red

Longitud	Altura	Anchura	Masa Total	Masa Eje
				Tabla masa eje

45.0	4.7	5.0	100.0	MITMA
Carreteras Autorizadas del Titular				
TODAS				
RESTRICCIONES Y RESERVAS EN CANTABRIA				
RESERVAS DE PASO POR ALTURA				
CARRETERA	LIMITACIÓN	P.K.	OBSERVACIONES	
A-8	4.59 m.	231 + 0	En la carretera A-8, P.K. 231 + 0 (Sentido creciente) . En el tronco, posible limitación de altura a 4,59 m. El titular de la autorización deberá comprobar la viabilidad de paso y en su caso, aplicar las medidas necesarias para salvar la limitación, siendo responsabilidad suya cualquier daño que pueda causar.	
N-629	4.65 m.	86 + 700	En la carretera N-629, P.K. 86 + 700 (Sentido decreciente) . En el tronco, posible limitación de altura a 4,65 m. El titular de la autorización deberá comprobar la viabilidad de paso y en su caso, aplicar las medidas necesarias para salvar la limitación, siendo responsabilidad suya cualquier daño que pueda causar.	
N-623	4.7 m.	148 + 400 a 150+70	En la carretera N-623, P.K. 148 + 400 al 150+70 (Sentido creciente) . En el tronco, posible limitación de altura a 4,70 m. El titular de la autorización deberá comprobar la viabilidad de paso y en su caso, aplicar las medidas necesarias para salvar la limitación, siendo responsabilidad suya cualquier daño que pueda causar.	
N-623	4.7 m.	150 + 70 a 151+30	En la carretera N-623, P.K. 150 + 70 al 151+30 (Sentido creciente) . En el tronco, posible limitación de altura a 4,70 m. El titular de la autorización deberá comprobar la viabilidad de paso y en su caso, aplicar las medidas necesarias para salvar la limitación, siendo responsabilidad suya cualquier daño que pueda causar.	
N-623	4.7 m.	151 + 30 a 152+420	En la carretera N-623, P.K. 151 + 30 al 152+420 (Sentido creciente) . En el tronco, posible limitación de altura a 4,70 m. El titular de la autorización deberá comprobar la viabilidad de paso y en su caso, aplicar las medidas necesarias para salvar la limitación, siendo responsabilidad suya cualquier daño que pueda causar.	
N-623	4.7 m.	151 + 30 a 152+420	En la carretera N-623, P.K. 151 + 30 al 152+420 (Sentido decreciente) . En el tronco, posible limitación de altura a 4,70 m. El titular de la autorización deberá comprobar la viabilidad de paso y en su caso, aplicar las medidas necesarias para salvar la limitación, siendo responsabilidad suya cualquier daño que pueda causar.	
N-623	4.7 m.	150 + 70 a 151+30	En la carretera N-623, P.K. 150 + 70 al 151+30 (Sentido decreciente) . En el tronco, posible limitación de altura a 4,70 m. El titular de la autorización deberá comprobar la viabilidad de paso y en su caso, aplicar las medidas necesarias para salvar la limitación, siendo responsabilidad suya cualquier daño que pueda causar.	
N-623	4.7 m.	148 + 600 a 150+70	En la carretera N-623, P.K. 148 + 600 al 150+70 (Sentido decreciente) . En el tronco, posible limitación de altura a 4,70 m. El titular de la autorización deberá comprobar la viabilidad de paso y en su caso, aplicar las medidas necesarias para salvar la limitación, siendo responsabilidad suya cualquier daño que pueda causar.	
			En la carretera N-611, P.K. 155 + 800 (Sentido creciente) . En el tronco, posible limitación de altura a 4,50 m. El titular de la autorización deberá comprobar	

N-611	4.5 m.	155 + 800	la viabilidad de paso y en su caso, aplicar las medidas necesarias para salvar la limitación, siendo responsabilidad suya cualquier daño que pueda causar.
N-611	4.7 m.	135 + 250	En la carretera N-611, P.K. 135 + 250 (Sentido creciente) . En el tronco, posible limitación de altura a 4,70 m. El titular de la autorización deberá comprobar la viabilidad de paso y en su caso, aplicar las medidas necesarias para salvar la limitación, siendo responsabilidad suya cualquier daño que pueda causar.
N-611	4.7 m.	203 + 371 a 208+632	En la carretera N-611, P.K. 203 + 371 al 208+632 (Sentido creciente) . En el tronco, posible limitación de altura a 4,70 m. El titular de la autorización deberá comprobar la viabilidad de paso y en su caso, aplicar las medidas necesarias para salvar la limitación, siendo responsabilidad suya cualquier daño que pueda causar.
N-611	4.7 m.	203 + 371 a 208+632	En la carretera N-611, P.K. 203 + 371 al 208+632 (Sentido decreciente) . En el tronco, posible limitación de altura a 4,70 m. El titular de la autorización deberá comprobar la viabilidad de paso y en su caso, aplicar las medidas necesarias para salvar la limitación, siendo responsabilidad suya cualquier daño que pueda causar.
N-611	4.7 m.	177 + 400	En la carretera N-611, P.K. 177 + 400 (Sentido creciente) . En el tronco, posible limitación de altura a 4,70 m. El titular de la autorización deberá comprobar la viabilidad de paso y en su caso, aplicar las medidas necesarias para salvar la limitación, siendo responsabilidad suya cualquier daño que pueda causar.
N-611	4.5 m.	155 + 800	En la carretera N-611, P.K. 155 + 800 (Sentido decreciente) . En el tronco, posible limitación de altura a 4,50 m. El titular de la autorización deberá comprobar la viabilidad de paso y en su caso, aplicar las medidas necesarias para salvar la limitación, siendo responsabilidad suya cualquier daño que pueda causar.
N-611	4.7 m.	135 + 250	En la carretera N-611, P.K. 135 + 250 (Sentido decreciente) . En el tronco, posible limitación de altura a 4,70 m. El titular de la autorización deberá comprobar la viabilidad de paso y en su caso, aplicar las medidas necesarias para salvar la limitación, siendo responsabilidad suya cualquier daño que pueda causar.
N-635	4.5 m.	7 + 300	En la carretera N-635, P.K. 7 + 300 (Sentido creciente) . En el tronco, posible limitación de altura a 4,50 m. El titular de la autorización deberá comprobar la viabilidad de paso y en su caso, aplicar las medidas necesarias para salvar la limitación, siendo responsabilidad suya cualquier daño que pueda causar.
N-635	4.5 m.	7 + 300	En la carretera N-635, P.K. 7 + 300 (Sentido decreciente) . En el tronco, posible limitación de altura a 4,50 m. El titular de la autorización deberá comprobar la viabilidad de paso y en su caso, aplicar las medidas necesarias para salvar la limitación, siendo responsabilidad suya cualquier daño que pueda causar.
S-10	4.4 m.	0 + 0	En la carretera S-10, P.K. 0 + 0 (Sentido creciente) . En el tronco, posible limitación de altura a 4,40 m. El titular de la autorización deberá comprobar la viabilidad de paso y en su caso, aplicar las medidas necesarias para salvar la limitación, siendo responsabilidad suya cualquier daño que pueda causar.
S-10	4.4 m.	0 + 0	En la carretera S-10, P.K. 0 + 0 (Sentido decreciente) . En el tronco, posible limitación de altura a 4,40 m. El titular de la autorización deberá comprobar la viabilidad de paso y en su caso, aplicar las medidas necesarias para salvar la limitación, siendo responsabilidad suya cualquier daño que pueda causar.
			En la carretera S-10, P.K. 4 + 170 (Sentido creciente) . En el tronco, posible limitación de altura a 4,70 m. El

S-10	4.7 m.	4 + 170	titular de la autorización deberá comprobar la viabilidad de paso y en su caso, aplicar las medidas necesarias para salvar la limitación, siendo responsabilidad suya cualquier daño que pueda causar.
S-10	4.13 m.	4 + 170	En la carretera S-10, P.K. 4 + 170 (Sentido decreciente) . En el tronco, posible limitación de altura a 4,13 m en el carril izquierdo y 4,80 m en el derecho. El titular de la autorización deberá comprobar la viabilidad de paso y en su caso, aplicar las medidas necesarias para salvar la limitación, siendo responsabilidad suya cualquier daño que pueda causar.
S-10	4.7 m.	11 + 400	En la carretera S-10, P.K. 11 + 400 (Sentido decreciente) . En el tronco, posible limitación de altura a 4,70 m. El titular de la autorización deberá comprobar la viabilidad de paso y en su caso, aplicar las medidas necesarias para salvar la limitación, siendo responsabilidad suya cualquier daño que pueda causar.
A-67	4.7 m.	187 + 0	En la carretera A-67, P.K. 187 + 0 (Sentido creciente) . En el enlace, posible limitación de altura a 4,70 m. El titular de la autorización deberá comprobar la viabilidad de paso y en su caso, aplicar las medidas necesarias para salvar la limitación, siendo responsabilidad suya cualquier daño que pueda causar.
A-67	4.1 m.	195 + 0	En la carretera A-67, P.K. 195 + 0 (Sentido creciente) . En el enlace, posible limitación de altura a 4,10 m. El titular de la autorización deberá comprobar la viabilidad de paso y en su caso, aplicar las medidas necesarias para salvar la limitación, siendo responsabilidad suya cualquier daño que pueda causar.
A-67	4.67 m.	198 + 50	En la carretera A-67, P.K. 198 + 50 (Sentido creciente) . En el tronco, posible limitación de altura a 4,88 m en el carril izquierdo, 4,77 m en el carril central y 4,67 m en el carril derecho. El titular de la autorización deberá comprobar la viabilidad de paso y en su caso, aplicar las medidas necesarias para salvar la limitación, siendo responsabilidad suya cualquier daño que pueda causar.
A-67	4.63 m.	193 + 40	En la carretera A-67, P.K. 193 + 40 (Sentido decreciente) . En el tronco, posible limitación de altura a 4,81 m en el carril izquierdo y 4,63 m en el carril derecho. El titular de la autorización deberá comprobar la viabilidad de paso y en su caso, aplicar las medidas necesarias para salvar la limitación, siendo responsabilidad suya cualquier daño que pueda causar.
N-634	4.2 m.	173 + 800	En la carretera N-634, P.K. 173 + 800 (Sentido creciente) . En el tronco, posible limitación de altura a 4,20 m. El titular de la autorización deberá comprobar la viabilidad de paso y en su caso, aplicar las medidas necesarias para salvar la limitación, siendo responsabilidad suya cualquier daño que pueda causar.
N-634	4.2 m.	173 + 800	En la carretera N-634, P.K. 173 + 800 (Sentido decreciente) . En el tronco, posible limitación de altura a 4,20 m. El titular de la autorización deberá comprobar la viabilidad de paso y en su caso, aplicar las medidas necesarias para salvar la limitación, siendo responsabilidad suya cualquier daño que pueda causar.

RESERVAS DE PASO POR ANCHURA

CARRETERA	LIMITACIÓN	P.K.	OBSERVACIONES
N-621	3.0 m.	121 + 740 a 121+800	En la carretera N-621, P.K. 121 + 740 al 121+800 (Sentido creciente) . En el tronco, posible limitación de anchura a 3,00 m. El titular de la autorización deberá comprobar la viabilidad de paso y en su caso, aplicar las medidas necesarias para salvar la limitación, siendo responsabilidad suya cualquier daño que pueda causar.
			En la carretera N-621, P.K. 121 + 740 al 121+800 (Sentido decreciente) . En el tronco, posible limitación

N-621	3.0 m.	121 + 740 a 121+800	de anchura a 3,00 m. El titular de la autorización deberá comprobar la viabilidad de paso y en su caso, aplicar las medidas necesarias para salvar la limitación, siendo responsabilidad suya cualquier daño que pueda causar.
N-634	5.0 m.	173 + 800	En la carretera N-634, P.K. 173 + 800 (Sentido creciente) . En el tronco, posible limitación de anchura a 5,00 m. El titular de la autorización deberá comprobar la viabilidad de paso y en su caso, aplicar las medidas necesarias para salvar la limitación, siendo responsabilidad suya cualquier daño que pueda causar.
N-634	5.0 m.	173 + 800	En la carretera N-634, P.K. 173 + 800 (Sentido decreciente) . En el tronco, posible limitación de anchura a 5,00 m. El titular de la autorización deberá comprobar la viabilidad de paso y en su caso, aplicar las medidas necesarias para salvar la limitación, siendo responsabilidad suya cualquier daño que pueda causar.

RESERVAS DE PASO POR CIRCULACIÓN

CARRETERA	LIMITACIÓN	P.K.	OBSERVACIONES
N-621		121 + 740 a 165+990	En la carretera N-621, P.K. 121 + 740 al 165+990 (Sentido creciente) . En el tronco, se prohíbe el paso a todo vehículo especial o en régimen de transporte especial si no cuenta con ejes traseros direccionales.
N-621		182 + 550 a 188+860	En la carretera N-621, P.K. 182 + 550 al 188+860 (Sentido creciente) . En el tronco, se prohíbe el paso a todo vehículo especial o en régimen de transporte especial si no cuenta con ejes traseros direccionales.
N-621		182 + 550 a 188+860	En la carretera N-621, P.K. 182 + 550 al 188+860 (Sentido decreciente) . En el tronco, se prohíbe el paso a todo vehículo especial o en régimen de transporte especial si no cuenta con ejes traseros direccionales.
N-621		121 + 740 a 165+990	En la carretera N-621, P.K. 121 + 740 al 165+990 (Sentido decreciente) . En el tronco, se prohíbe el paso a todo vehículo especial o en régimen de transporte especial si no cuenta con ejes traseros direccionales.

RESTRICCIONES POR ALTURA

CARRETERA	LIMITACIÓN	P.K.	OBSERVACIONES
A-67	4.7 m.	181 + 0	En la carretera A-67, P.K. 181 + 0 (Sentido creciente) . En el tronco, durante los trabajos de ejecución de las obras, se prohíbe el paso de vehículos especiales y en régimen de transporte especial cuya altura supere los 4,70 m.

RESTRICCIONES POR MASA TOTAL

CARRETERA	LIMITACIÓN	P.K.	OBSERVACIONES
N-634	20.0 Tm.	173 + 800	En la carretera N-634, P.K. 173 + 800 (Sentido creciente) . En el tronco, se prohíbe el paso a los vehículos cuya masa exceda de 20 t.
N-634	20.0 Tm.	173 + 800	En la carretera N-634, P.K. 173 + 800 (Sentido decreciente) . En el tronco, se prohíbe el paso a los vehículos cuya masa exceda de 20 t.

CASTELLON

UNIDAD DE CARRETERAS DEL ESTADO EN CASTELLÓN

Limitaciones de Red

Longitud	Altura	Anchura	Masa Total	Masa Eje
45.0	4.7	5.0	100.0	Tabla masa eje MITMA

Carreteras Autorizadas del Titular

TODAS

Carreteras Restringidas para la Red

N-225[De Castellón de la Plana (CS-22) a El Grao de Castellón/], N-232[De Vinaròs (estación FFCC) a La Pobla d'Alcolea (L.P.Teruel)/], N-238.

RESTRICCIONES Y RESERVAS EN CASTELLON

RESERVAS DE PASO POR ALTURA

CARRETERA	LIMITACIÓN	P.K.	OBSERVACIONES
N-234	4.2 m.	45 + 18	En la carretera N-234, P.K. 45 + 18 (Sentido creciente) . En el tronco, se prohíbe el paso a los vehículos cuya altura exceda de 4,20 m por el carril de vehículos lentos.
AP-7	4.7 m.	382 + 750	En la carretera AP-7, P.K. 382 + 750 (Sentido creciente) . En el tronco, posible limitación de altura a 4,70 m. El titular de la autorización deberá comprobar la viabilidad de paso y en su caso, aplicar las medidas necesarias para salvar la limitación, siendo responsabilidad suya cualquier daño que pueda causar.
AP-7	4.57 m.	426 + 82	En la carretera AP-7, P.K. 426 + 82 (Sentido creciente) . En el acceso, posible limitación de altura a 4,57 m. El titular de la autorización deberá comprobar la viabilidad de paso y en su caso, aplicar las medidas necesarias para salvar la limitación, siendo responsabilidad suya cualquier daño que pueda causar.
AP-7	4.7 m.	448 + 514	En la carretera AP-7, P.K. 448 + 514 (Sentido creciente) . En el tronco, posible limitación de altura a 4,70 m. El titular de la autorización deberá comprobar la viabilidad de paso y en su caso, aplicar las medidas necesarias para salvar la limitación, siendo responsabilidad suya cualquier daño que pueda causar.
AP-7	4.7 m.	379 + 450	En la carretera AP-7, P.K. 379 + 450 (Sentido creciente) . En el tronco, posible limitación de altura a 4,70 m. El titular de la autorización deberá comprobar la viabilidad de paso y en su caso, aplicar las medidas necesarias para salvar la limitación, siendo responsabilidad suya cualquier daño que pueda causar.
AP-7	4.7 m.	404 + 600	En la carretera AP-7, P.K. 404 + 600 (Sentido decreciente) . En el tronco, posible limitación de altura a 4,70 m. El titular de la autorización deberá comprobar la viabilidad de paso y en su caso, aplicar las medidas necesarias para salvar la limitación, siendo responsabilidad suya cualquier daño que pueda causar.
AP-7	4.56 m.	426 + 80	En la carretera AP-7, P.K. 426 + 80 (Sentido decreciente) . En el acceso, posible limitación de altura a 4,56 m. El titular de la autorización deberá comprobar la viabilidad de paso y en su caso, aplicar las medidas necesarias para salvar la limitación, siendo responsabilidad suya cualquier daño que pueda causar.
AP-7	4.7 m.	462 + 744	En la carretera AP-7, P.K. 462 + 744 (Sentido creciente) . En el tronco, posible limitación de altura a 4,70 m. El titular de la autorización deberá comprobar la viabilidad de paso y en su caso, aplicar las medidas necesarias para salvar la limitación, siendo responsabilidad suya cualquier daño que pueda causar.
			En la carretera AP-7, P.K. 453 + 494 (Sentido decreciente) . En el tronco, posible limitación de altura

AP-7	4.7 m.	453 + 494	a 4,70 m. El titular de la autorización deberá comprobar la viabilidad de paso y en su caso, aplicar las medidas necesarias para salvar la limitación, siendo responsabilidad suya cualquier daño que pueda causar.
AP-7	4.7 m.	448 + 514	En la carretera AP-7, P.K. 448 + 514 (Sentido decreciente) . En el tronco, posible limitación de altura a 4,70 m. El titular de la autorización deberá comprobar la viabilidad de paso y en su caso, aplicar las medidas necesarias para salvar la limitación, siendo responsabilidad suya cualquier daño que pueda causar.
AP-7	4.69 m.	434 + 154	En la carretera AP-7, P.K. 434 + 154 (Sentido creciente) . En el tronco, posible limitación de altura a 4,69 m. El titular de la autorización deberá comprobar la viabilidad de paso y en su caso, aplicar las medidas necesarias para salvar la limitación, siendo responsabilidad suya cualquier daño que pueda causar.
AP-7	4.7 m.	439 + 84	En la carretera AP-7, P.K. 439 + 84 (Sentido creciente) . En el tronco, posible limitación de altura a 4,70 m. El titular de la autorización deberá comprobar la viabilidad de paso y en su caso, aplicar las medidas necesarias para salvar la limitación, siendo responsabilidad suya cualquier daño que pueda causar.
AP-7	4.6 m.	439 + 80	En la carretera AP-7, P.K. 439 + 80 (Sentido decreciente) . En el tronco, posible limitación de altura a 4,60 m. El titular de la autorización deberá comprobar la viabilidad de paso y en su caso, aplicar las medidas necesarias para salvar la limitación, siendo responsabilidad suya cualquier daño que pueda causar.
AP-7	4.7 m.	447 + 464	En la carretera AP-7, P.K. 447 + 464 (Sentido decreciente) . En el tronco, posible limitación de altura a 4,70 m. El titular de la autorización deberá comprobar la viabilidad de paso y en su caso, aplicar las medidas necesarias para salvar la limitación, siendo responsabilidad suya cualquier daño que pueda causar.
N-340	4.6 m.	963 + 50	En la carretera N-340, P.K. 963 + 50 (Sentido creciente) . En el tronco, posible limitación de altura a 4,60 m. El titular de la autorización deberá comprobar la viabilidad de paso y en su caso, aplicar las medidas necesarias para salvar la limitación, siendo responsabilidad suya cualquier daño que pueda causar.
N-340	4.6 m.	966 + 800	En la carretera N-340, P.K. 966 + 800 (Sentido creciente) . En el tronco, posible limitación de altura a 4,60 m. El titular de la autorización deberá comprobar la viabilidad de paso y en su caso, aplicar las medidas necesarias para salvar la limitación, siendo responsabilidad suya cualquier daño que pueda causar.
N-340	4.45 m.	963 + 50	En la carretera N-340, P.K. 963 + 50 (Sentido decreciente) . En el tronco, posible limitación de altura a 4,45 m. El titular de la autorización deberá comprobar la viabilidad de paso y en su caso, aplicar las medidas necesarias para salvar la limitación, siendo responsabilidad suya cualquier daño que pueda causar.
N-340	4.55 m.	966 + 800	En la carretera N-340, P.K. 966 + 800 (Sentido decreciente) . En el tronco, posible limitación de altura a 4,55 m. El titular de la autorización deberá comprobar la viabilidad de paso y en su caso, aplicar las medidas necesarias para salvar la limitación, siendo responsabilidad suya cualquier daño que pueda causar.
N-340a	4.45 m.	971 + 160	En la carretera N-340a, P.K. 971 + 160 (Sentido creciente) . En el tronco, posible limitación de altura a 4,45 m. El titular de la autorización deberá comprobar la viabilidad de paso y en su caso, aplicar las medidas necesarias para salvar la limitación, siendo responsabilidad suya cualquier daño que pueda causar.

N-340a	4.5 m.	979 + 0	En la carretera N-340a, P.K. 979 + 0 (Sentido creciente) . En el tronco, posible limitación de altura a 4,50 m. El titular de la autorización deberá comprobar la viabilidad de paso y en su caso, aplicar las medidas necesarias para salvar la limitación, siendo responsabilidad suya cualquier daño que pueda causar.
N-340a	4.45 m.	971 + 160	En la carretera N-340a, P.K. 971 + 160 (Sentido decreciente) . En el tronco, posible limitación de altura a 4,45 m. El titular de la autorización deberá comprobar la viabilidad de paso y en su caso, aplicar las medidas necesarias para salvar la limitación, siendo responsabilidad suya cualquier daño que pueda causar.
N-340a	4.5 m.	979 + 0	En la carretera N-340a, P.K. 979 + 0 (Sentido decreciente) . En el tronco, posible limitación de altura a 4,50 m. El titular de la autorización deberá comprobar la viabilidad de paso y en su caso, aplicar las medidas necesarias para salvar la limitación, siendo responsabilidad suya cualquier daño que pueda causar.

RESERVAS DE PASO POR ANCHURA

CARRETERA	LIMITACIÓN	P.K.	OBSERVACIONES
N-340	3.5 m.	989 + 818 a 996+750	En la carretera N-340, P.K. 989 + 818 al 996+750 (Sentido creciente) . En el tronco, posible limitación de anchura a 3,50 m. El titular de la autorización deberá comprobar la viabilidad de paso y en su caso, aplicar las medidas necesarias para salvar la limitación, siendo responsabilidad suya cualquier daño que pueda causar.
N-340	3.5 m.	1018 + 500 a 1020+570	En la carretera N-340, P.K. 1018 + 500 al 1020+570 (Sentido creciente) . En el tronco, posible limitación de anchura a 3,50 m. El titular de la autorización deberá comprobar la viabilidad de paso y en su caso, aplicar las medidas necesarias para salvar la limitación, siendo responsabilidad suya cualquier daño que pueda causar.
N-340	3.5 m.	1018 + 500 a 1020+570	En la carretera N-340, P.K. 1018 + 500 al 1020+570 (Sentido decreciente) . En el tronco, posible limitación de anchura a 3,50 m. El titular de la autorización deberá comprobar la viabilidad de paso y en su caso, aplicar las medidas necesarias para salvar la limitación, siendo responsabilidad suya cualquier daño que pueda causar.
N-340	3.5 m.	989 + 818 a 996+750	En la carretera N-340, P.K. 989 + 818 al 996+750 (Sentido decreciente) . En el tronco, posible limitación de anchura a 3,50 m. El titular de la autorización deberá comprobar la viabilidad de paso y en su caso, aplicar las medidas necesarias para salvar la limitación, siendo responsabilidad suya cualquier daño que pueda causar.

RESTRICCIONES POR ALTURA

CARRETERA	LIMITACIÓN	P.K.	OBSERVACIONES
N-234	4.58 m.	41 + 81	En la carretera N-234, P.K. 41 + 81 (Sentido creciente) . En el tronco, se prohíbe el paso a los vehículos cuya altura exceda de 4,58 m.
N-234	4.53 m.	41 + 81	En la carretera N-234, P.K. 41 + 81 (Sentido decreciente) . En el tronco, se prohíbe el paso a los vehículos cuya altura exceda de 4,53 m.

CEUTA

AREA FUNCIONAL DE FOMENTO DE LA DELEGACIÓN DE GOBIERNO EN CEUTA

Limitaciones de Red

Longitud	Altura	Anchura	Masa Total	Masa Eje
45.0	4.7	5.0	100.0	Tabla masa eje

Carreteras Autorizadas para la Red

N-362, N-352, N-354.

CIUDAD REAL

UNIDAD DE CARRETERAS DEL ESTADO EN CIUDAD REAL

Limitaciones de Red

Longitud	Altura	Anchura	Masa Total	Masa Eje
45.0	4.7	5.0	100.0	Tabla masa eje MITMA

Carreteras Autorizadas del Titular

TODAS

RESTRICCIONES Y RESERVAS EN CIUDAD REAL

RESERVAS DE PASO POR ALTURA

CARRETERA	LIMITACIÓN	P.K.	OBSERVACIONES
A-4	4.54 m.	238 + 220	En la carretera A-4, P.K. 238 + 220 (Sentido creciente) . En el tronco, posible limitación de altura a 4,54 m. El titular de la autorización deberá comprobar la viabilidad de paso y en su caso, aplicar las medidas necesarias para salvar la limitación, siendo responsabilidad suya cualquier daño que pueda causar.
A-4	4.54 m.	238 + 220	En la carretera A-4, P.K. 238 + 220 (Sentido decreciente) . En el tronco, posible limitación de altura a 4,54 m. El titular de la autorización deberá comprobar la viabilidad de paso y en su caso, aplicar las medidas necesarias para salvar la limitación, siendo responsabilidad suya cualquier daño que pueda causar.
A-4	4.53 m.	241 + 420	En la carretera A-4, P.K. 241 + 420 (Sentido creciente) . En el acceso, posible limitación de altura a 4,53 m. El titular de la autorización deberá comprobar la viabilidad de paso y en su caso, aplicar las medidas necesarias para salvar la limitación, siendo responsabilidad suya cualquier daño que pueda causar.
A-4	4.53 m.	241 + 420	En la carretera A-4, P.K. 241 + 420 (Sentido decreciente) . En el tronco, posible limitación de altura a 4,53 m. El titular de la autorización deberá comprobar la viabilidad de paso y en su caso, aplicar las medidas necesarias para salvar la limitación, siendo responsabilidad suya cualquier daño que pueda causar.
N-420	4.6 m.	159 + 0	En la carretera N-420, P.K. 159 + 0 (Sentido decreciente) . En el tronco, posible limitación de altura a 4,60 m. El titular de la autorización deberá comprobar la viabilidad de paso y en su caso, aplicar las medidas necesarias para salvar la limitación, siendo responsabilidad suya cualquier daño que pueda causar.
A-43	4.03 m.	79 + 450	En la carretera A-43, P.K. 79 + 450 (Sentido creciente) . En el tronco, posible limitación de altura a 4,03 m. El titular de la autorización deberá comprobar la viabilidad de paso y en su caso, aplicar las medidas necesarias para salvar la limitación, siendo responsabilidad suya cualquier daño que pueda causar.
			En la carretera A-43, P.K. 79 + 450 (Sentido

A-43	4.03 m.	79 + 450	decreciente) . En el tronco, posible limitación de altura a 4,03 m. El titular de la autorización deberá comprobar la viabilidad de paso y en su caso, aplicar las medidas necesarias para salvar la limitación, siendo responsabilidad suya cualquier daño que pueda causar.
N-430	4.0 m.	394 + 680	En la carretera N-430, P.K. 394 + 680 (Sentido creciente) . En el acceso, posible limitación de altura a 4,00 m. El titular de la autorización deberá comprobar la viabilidad de paso y en su caso, aplicar las medidas necesarias para salvar la limitación, siendo responsabilidad suya cualquier daño que pueda causar.

RESERVAS DE PASO POR ANCHURA

CARRETERA	LIMITACIÓN	P.K.	OBSERVACIONES
N-502	4.8 m.	291 + 810 a 291+965	En la carretera N-502, P.K. 291 + 810 al 291+965 (Sentido creciente) . En el tronco, posible limitación de anchura a 4,80 m. El titular de la autorización deberá comprobar la viabilidad de paso y en su caso, aplicar las medidas necesarias para salvar la limitación, siendo responsabilidad suya, cualquier daño que pueda causar.
N-502	4.8 m.	291 + 810 a 291+965	En la carretera N-502, P.K. 291 + 810 al 291+965 (Sentido decreciente) . En el tronco, posible limitación de anchura a 4,80 m. El titular de la autorización deberá comprobar la viabilidad de paso y en su caso, aplicar las medidas necesarias para salvar la limitación, siendo responsabilidad suya, cualquier daño que pueda causar.
N-430a	3.8 m.	298 + 0 a 298+170	En la carretera N-430a, P.K. 298 + 0 al 298+170 (Sentido creciente) . En el tronco, posible limitación de anchura a 3,80 m. El titular de la autorización deberá comprobar la viabilidad de paso y en su caso, aplicar las medidas necesarias para salvar la limitación, siendo responsabilidad suya, cualquier daño que pueda causar.
N-430a	3.8 m.	298 + 0 a 298+170	En la carretera N-430a, P.K. 298 + 0 al 298+170 (Sentido decreciente) . En el tronco, posible limitación de anchura a 3,80 m. El titular de la autorización deberá comprobar la viabilidad de paso y en su caso, aplicar las medidas necesarias para salvar la limitación, siendo responsabilidad suya, cualquier daño que pueda causar.

RESTRICCIONES POR MASA TOTAL

CARRETERA	LIMITACIÓN	P.K.	OBSERVACIONES
N-502	18.0 Tm.	291 + 810 a 291+965	En la carretera N-502, P.K. 291 + 810 al 291+965 (Sentido creciente) . En el tronco, se prohíbe el paso a los conjuntos cuya masa exceda de 18 t.
N-502	18.0 Tm.	291 + 810 a 291+965	En la carretera N-502, P.K. 291 + 810 al 291+965 (Sentido decreciente) . En el tronco, se prohíbe el paso a los conjuntos cuya masa exceda de 18 t.
N-420	30.0 Tm.	115 + 500	En la carretera N-420, P.K. 115 + 500 (Sentido decreciente) . En la vía de servicio (antigua N-420a p.k. 144 + 300), se prohíbe el paso a los vehículos cuya masa exceda de 30,00 t.
N-420	30.0 Tm.	115 + 500	En la carretera N-420, P.K. 115 + 500 (Sentido creciente) . En la vía de servicio (antigua N-420a p.k. 144 + 300), se prohíbe el paso a los vehículos cuya masa exceda de 30,00 t.
N-430a	6.0 Tm.	298 + 0 a 299+0	En la carretera N-430a, P.K. 298 + 0 al 299+0 (Sentido creciente) . En el tronco, se prohíbe el paso a todos los vehículos cuya masa exceda de 6 t.
N-430a	6.0 Tm.	298 + 0 a 299 + 000	En la carretera N-430a, P.K. 298 + 0 al 299 + 000 (Sentido decreciente) . En el tronco, se prohíbe el paso a todos los vehículos cuya masa exceda de 6 t.

RESTRICCIONES POR CIRCULACIÓN

CARRETERA	LIMITACIÓN	P.K.	OBSERVACIONES
			En la carretera N-420, P.K. 183 + 76 (Sentido

N-420		183 + 76	decreciente) . En el ramal, durante el periodo de ejecución de las obras, se prohíbe el paso de todo vehículo especial o en régimen de transporte especial.
N-420		183 + 76	En la carretera N-420, P.K. 183 + 76 (Sentido creciente) . En el tronco, durante el periodo de ejecución de las obras, se prohíbe el paso de todo vehículo especial o en régimen de transporte especial.

CORDOBA

UNIDAD DE CARRETERAS DEL ESTADO EN CÓRDOBA

Limitaciones de Red

Longitud	Altura	Anchura	Masa Total	Masa Eje
45.0	4.7	5.0	100.0	Tabla masa eje MITMA

Carreteras Autorizadas del Titular

TODAS

RESTRICCIONES Y RESERVAS EN CORDOBA

RESERVAS DE PASO POR ALTURA

CARRETERA	LIMITACIÓN	P.K.	OBSERVACIONES
A-4	4.69 m.	403 + 560	En la carretera A-4, P.K. 403 + 560 (Sentido creciente) . En el tronco, posible limitación de altura a 4,69 m. El titular de la autorización deberá comprobar la viabilidad de paso y en su caso, aplicar las medidas necesarias para salvar la limitación, siendo responsabilidad suya, cualquier daño que pueda causar.
A-4	4.64 m.	403 + 560	En la carretera A-4, P.K. 403 + 560 (Sentido decreciente) . En el tronco, posible limitación de altura a 4,64 m. El titular de la autorización deberá comprobar la viabilidad de paso y en su caso, aplicar las medidas necesarias para salvar la limitación, siendo responsabilidad suya, cualquier daño que pueda causar.
A-4	4.62 m.	401 + 655	En la carretera A-4, P.K. 401 + 655 (Sentido decreciente) . En el tronco, posible limitación de altura a 4,62 m. El titular de la autorización deberá comprobar la viabilidad de paso y en su caso, aplicar las medidas necesarias para salvar la limitación, siendo responsabilidad suya, cualquier daño que pueda causar.
A-4	4.64 m.	401 + 655	En la carretera A-4, P.K. 401 + 655 (Sentido creciente) . En el tronco, posible limitación de altura a 4,64 m. El titular de la autorización deberá comprobar la viabilidad de paso y en su caso, aplicar las medidas necesarias para salvar la limitación, siendo responsabilidad suya, cualquier daño que pueda causar.

CUENCA

UNIDAD DE CARRETERAS DEL ESTADO EN CUENCA

Limitaciones de Red

Longitud	Altura	Anchura	Masa Total	Masa Eje
45.0	4.7	5.0	100.0	Tabla masa eje MITMA

Carreteras Autorizadas del Titular

TODAS

RESTRICCIONES Y RESERVAS EN CUENCA

RESERVAS DE PASO POR ALTURA

CARRETERA	LIMITACIÓN	P.K.	OBSERVACIONES
N-420	4.5 m.	473 + 60	En la carretera N-420, P.K. 473 + 60 (Sentido creciente) . En el tronco, posible limitación de altura a 4,50 m. El titular de la autorización deberá comprobar la viabilidad de paso y en su caso, aplicar las medidas necesarias para salvar la limitación, siendo responsabilidad suya cualquier daño que pueda causar.
N-420	4.45 m.	473 + 72	En la carretera N-420, P.K. 473 + 72 (Sentido decreciente) . En el tronco, posible limitación de altura a 4,45 m. El titular de la autorización deberá comprobar la viabilidad de paso y en su caso, aplicar las medidas necesarias para salvar la limitación, siendo responsabilidad suya cualquier daño que pueda causar.
A-3	4.11 m.	82 + 400	En la carretera A-3, P.K. 82 + 400 (Sentido decreciente) . En el tronco, posible limitación de altura a 5,23 m en el carril izquierdo y 4,11 m en el carril derecho. El titular de la autorización deberá comprobar la viabilidad de paso y en su caso, aplicar las medidas necesarias para salvar la limitación, siendo responsabilidad suya cualquier daño que pueda causar.
N-3	3.77 m.	182 + 786	En la carretera N-3, P.K. 182 + 786 (Sentido decreciente) . En el tronco, posible limitación de altura a 3,77 m. El titular de la autorización deberá comprobar la viabilidad de paso y en su caso, aplicar las medidas necesarias para salvar la limitación, siendo responsabilidad suya cualquier daño que pueda causar.

RESERVAS DE PASO POR ANCHURA

CARRETERA	LIMITACIÓN	P.K.	OBSERVACIONES
AP-36	2.99 m.	72 + 190 a 73+200	En la carretera AP-36, P.K. 72 + 190 al 73+200 (Sentido creciente) . En el ramal, existe una limitación de anchura a 2,99 m por lo que el titular de la autorización deberá solicitar a la empresa concesionaria SEITT (tfno.: 911 463 000) con suficiente antelación, información precisa de la viabilidad de paso del conjunto.
AP-36	2.99 m.	74 + 0 a 94+200	En la carretera AP-36, P.K. 74 + 0 al 94+200 (Sentido decreciente) . En el acceso, existe una limitación de anchura a 2,99 m por lo que el titular de la autorización deberá solicitar a la empresa concesionaria SEITT (tfno.: 911 463 000) con suficiente antelación, información precisa de la viabilidad de paso del conjunto.
AP-36	2.9 m.	93 + 700 a 121+400	En la carretera AP-36, P.K. 93 + 700 al 121+400 (Sentido creciente) . En el tronco, existe una limitación de anchura a 2,90 m por lo que el titular de la autorización deberá solicitar a la empresa concesionaria SEITT (tfno.: 911 463 000) con suficiente antelación, información precisa de la viabilidad de paso del conjunto.
AP-36	2.9 m.	94 + 200 a 121+400	En la carretera AP-36, P.K. 94 + 200 al 121+400 (Sentido decreciente) . En el tronco, existe una limitación de anchura a 2,90 m por lo que el titular de la autorización deberá solicitar a la empresa concesionaria SEITT (tfno.: 911 463 000) con suficiente antelación, información precisa de la viabilidad de paso del conjunto.
			En la carretera AP-36, P.K. 73 + 200 al 93+700 (Sentido creciente) . En el acceso, existe una limitación

AP-36	2.98 m.	73 + 200 a 93+700	de anchura a 2,98 m por lo que el titular de la autorización deberá solicitar a la empresa concesionaria SEITT (tfno.: 911 463 000) con suficiente antelación, información precisa de la viabilidad de paso del conjunto.
AP-36	2.81 m.	72 + 190 a 74+0	En la carretera AP-36, P.K. 72 + 190 al 74+0 (Sentido decreciente) . En el acceso, existe una limitación de anchura a 2,81 m por lo que el titular de la autorización deberá solicitar a la empresa concesionaria SEITT (tfno.: 911 463 000) con suficiente antelación, información precisa de la viabilidad de paso del conjunto.

RESTRICCIONES POR MASA TOTAL

CARRETERA	LIMITACIÓN	P.K.	OBSERVACIONES
A-3	90.0 Tm.	242 + 0 a 247+580	En la carretera A-3, P.K. 242 + 0 al 247+580 (Sentido creciente) . En el tronco, se prohíbe el paso a vehículos cuyo peso exceda de 90 t.
A-3	90.0 Tm.	242 + 0 a 247+580	En la carretera A-3, P.K. 242 + 0 al 247+580 (Sentido decreciente) . En el tronco, se prohíbe el paso a los vehículos cuya masa exceda de 90 t.

GIRONA

UNIDAD DE CARRETERAS DEL ESTADO EN GIRONA

Limitaciones de Red

Longitud	Altura	Anchura	Masa Total	Masa Eje
45.0	4.7	5.0	100.0	Tabla masa eje MITMA

Carreteras Autorizadas del Titular

TODAS

Carreteras Restringidas para la Red

N-260[De Portbou (Frontera Francia) a Figueres este (N-2) / De Ripoll oeste (C-17) a Bellver de Cerdanya (L.P. Lleida)/], N-260a[De Olot (A-26) a Olot (N-260a)/].

RESTRICCIONES Y RESERVAS EN GIRONA

RESERVAS DE PASO POR ALTURA

CARRETERA	LIMITACIÓN	P.K.	OBSERVACIONES
A-2	4.5 m.	695 + 600	En la carretera A-2, P.K. 695 + 600 (Sentido creciente) . En la vía de servicio, posible limitación de altura a 4,50 m. El titular de la autorización deberá comprobar la viabilidad de paso y en su caso, aplicar las medidas necesarias para salvar la limitación, siendo responsabilidad suya cualquier daño que pueda causar.
A-2	4.5 m.	695 + 600	En la carretera A-2, P.K. 695 + 600 (Sentido decreciente) . En la vía de servicio, posible limitación de altura a 4,50 m. El titular de la autorización deberá comprobar la viabilidad de paso y en su caso, aplicar las medidas necesarias para salvar la limitación, siendo responsabilidad suya cualquier daño que pueda causar.
N-152	4.63 m.	0 + 366	En la carretera N-152, P.K. 0 + 366 (Sentido creciente) . En el tronco, posible limitación de altura a 4,63 m. El titular de la autorización deberá comprobar la viabilidad de paso y en su caso, aplicar las medidas necesarias para salvar la limitación, siendo responsabilidad suya

			cualquier daño que pueda causar.
N-152	4.63 m.	0 + 366	En la carretera N-152, P.K. 0 + 366 (Sentido decreciente) . En el tronco, posible limitación de altura a 4,63 m. El titular de la autorización deberá comprobar la viabilidad de paso y en su caso, aplicar las medidas necesarias para salvar la limitación, siendo responsabilidad suya cualquier daño que pueda causar.
N-156	4.65 m.	0 + 0	En la carretera N-156, P.K. 0 + 0 (Sentido creciente) . En el tronco, posible limitación de altura a 4,65 m. El titular de la autorización deberá comprobar la viabilidad de paso y en su caso, aplicar las medidas necesarias para salvar la limitación, siendo responsabilidad suya cualquier daño que pueda causar.
N-156	4.7 m.	0 + 0	En la carretera N-156, P.K. 0 + 0 (Sentido decreciente) . En el tronco, posible limitación de altura a 4,70 m. El titular de la autorización deberá comprobar la viabilidad de paso y en su caso, aplicar las medidas necesarias para salvar la limitación, siendo responsabilidad suya cualquier daño que pueda causar.
AP-7	4.65 m.	6 + 750	En la carretera AP-7, P.K. 6 + 750 (Sentido creciente) . En el tronco, posible limitación de altura a 4,65 m. El titular de la autorización deberá comprobar la viabilidad de paso y en su caso, aplicar las medidas necesarias para salvar la limitación, siendo responsabilidad suya cualquier daño que pueda causar.
AP-7	4.7 m.	8 + 600	En la carretera AP-7, P.K. 8 + 600 (Sentido decreciente) . En el tronco, posible limitación de altura a 4,70 m. El titular de la autorización deberá comprobar la viabilidad de paso y en su caso, aplicar las medidas necesarias para salvar la limitación, siendo responsabilidad suya cualquier daño que pueda causar.
AP-7	4.65 m.	11 + 250	En la carretera AP-7, P.K. 11 + 250 (Sentido creciente) . En el tronco, posible limitación de altura a 4,65 m. El titular de la autorización deberá comprobar la viabilidad de paso y en su caso, aplicar las medidas necesarias para salvar la limitación, siendo responsabilidad suya cualquier daño que pueda causar.
AP-7	4.6 m.	11 + 250	En la carretera AP-7, P.K. 11 + 250 (Sentido decreciente) . En el tronco, posible limitación de altura a 4,60 m. El titular de la autorización deberá comprobar la viabilidad de paso y en su caso, aplicar las medidas necesarias para salvar la limitación, siendo responsabilidad suya cualquier daño que pueda causar.
AP-7	4.64 m.	23 + 500	En la carretera AP-7, P.K. 23 + 500 (Sentido creciente) . En el tronco, posible limitación de altura a 4,64 m. El titular de la autorización deberá comprobar la viabilidad de paso y en su caso, aplicar las medidas necesarias para salvar la limitación, siendo responsabilidad suya cualquier daño que pueda causar.
AP-7	4.63 m.	28 + 260	En la carretera AP-7, P.K. 28 + 260 (Sentido creciente) . En el tronco, posible limitación de altura a 4,63 m. El titular de la autorización deberá comprobar la viabilidad de paso y en su caso, aplicar las medidas necesarias para salvar la limitación, siendo responsabilidad suya cualquier daño que pueda causar.
AP-7	4.66 m.	33 + 80	En la carretera AP-7, P.K. 33 + 80 (Sentido creciente) . En el tronco, posible limitación de altura a 4,66 m. El titular de la autorización deberá comprobar la viabilidad de paso y en su caso, aplicar las medidas necesarias para salvar la limitación, siendo responsabilidad suya cualquier daño que pueda causar.
AP-7	4.7 m.	40 + 220	En la carretera AP-7, P.K. 40 + 220 (Sentido creciente) . En el tronco, posible limitación de altura a 4,70 m. El titular de la autorización deberá comprobar la viabilidad de paso y en su caso, aplicar las medidas necesarias para salvar la limitación, siendo responsabilidad suya cualquier daño que pueda causar.
			En la carretera AP-7, P.K. 55 + 840 (Sentido creciente) . En el tronco, posible limitación de altura a 4,59 m. El titular de la autorización deberá comprobar la viabilidad

AP-7	4.59 m.	55 + 840	de paso y en su caso, aplicar las medidas necesarias para salvar la limitación, siendo responsabilidad suya cualquier daño que pueda causar.
AP-7	4.6 m.	58 + 680	En la carretera AP-7, P.K. 58 + 680 (Sentido creciente) . En el tronco, posible limitación de altura a 4,60 m. El titular de la autorización deberá comprobar la viabilidad de paso y en su caso, aplicar las medidas necesarias para salvar la limitación, siendo responsabilidad suya cualquier daño que pueda causar.
AP-7	4.61 m.	64 + 220	En la carretera AP-7, P.K. 64 + 220 (Sentido creciente) . En el tronco, posible limitación de altura a 4,61 m. El titular de la autorización deberá comprobar la viabilidad de paso y en su caso, aplicar las medidas necesarias para salvar la limitación, siendo responsabilidad suya cualquier daño que pueda causar.
AP-7	4.64 m.	64 + 690	En la carretera AP-7, P.K. 64 + 690 (Sentido creciente) . En el tronco, posible limitación de altura a 4,64 m. El titular de la autorización deberá comprobar la viabilidad de paso y en su caso, aplicar las medidas necesarias para salvar la limitación, siendo responsabilidad suya cualquier daño que pueda causar.
AP-7	4.6 m.	65 + 730	En la carretera AP-7, P.K. 65 + 730 (Sentido creciente) . En el tronco, posible limitación de altura a 4,60 m. El titular de la autorización deberá comprobar la viabilidad de paso y en su caso, aplicar las medidas necesarias para salvar la limitación, siendo responsabilidad suya cualquier daño que pueda causar.
AP-7	4.67 m.	68 + 690	En la carretera AP-7, P.K. 68 + 690 (Sentido creciente) . En el tronco, posible limitación de altura a 4,67 m. El titular de la autorización deberá comprobar la viabilidad de paso y en su caso, aplicar las medidas necesarias para salvar la limitación, siendo responsabilidad suya cualquier daño que pueda causar.
AP-7	4.63 m.	73 + 370	En la carretera AP-7, P.K. 73 + 370 (Sentido creciente) . En el tronco, posible limitación de altura a 4,63 m. El titular de la autorización deberá comprobar la viabilidad de paso y en su caso, aplicar las medidas necesarias para salvar la limitación, siendo responsabilidad suya cualquier daño que pueda causar.
AP-7	4.61 m.	78 + 90	En la carretera AP-7, P.K. 78 + 90 (Sentido creciente) . En el tronco, posible limitación de altura a 4,61 m. El titular de la autorización deberá comprobar la viabilidad de paso y en su caso, aplicar las medidas necesarias para salvar la limitación, siendo responsabilidad suya cualquier daño que pueda causar.
AP-7	4.63 m.	87 + 125	En la carretera AP-7, P.K. 87 + 125 (Sentido creciente) . En el tronco, posible limitación de altura a 4,63 m. El titular de la autorización deberá comprobar la viabilidad de paso y en su caso, aplicar las medidas necesarias para salvar la limitación, siendo responsabilidad suya cualquier daño que pueda causar.
AP-7	4.65 m.	89 + 644	En la carretera AP-7, P.K. 89 + 644 (Sentido creciente) . En el tronco, posible limitación de altura a 4,65 m. El titular de la autorización deberá comprobar la viabilidad de paso y en su caso, aplicar las medidas necesarias para salvar la limitación, siendo responsabilidad suya cualquier daño que pueda causar.
AP-7	4.67 m.	87 + 125	En la carretera AP-7, P.K. 87 + 125 (Sentido decreciente) . En el tronco, posible limitación de altura a 4,67 m. El titular de la autorización deberá comprobar la viabilidad de paso y en su caso, aplicar las medidas necesarias para salvar la limitación, siendo responsabilidad suya cualquier daño que pueda causar.
AP-7	4.65 m.	79 + 540	En la carretera AP-7, P.K. 79 + 540 (Sentido decreciente) . En el tronco, posible limitación de altura a 4,65 m. El titular de la autorización deberá comprobar la viabilidad de paso y en su caso, aplicar las medidas necesarias para salvar la limitación, siendo responsabilidad suya cualquier daño que pueda causar.
			En la carretera AP-7, P.K. 78 + 90 (Sentido

AP-7	4.64 m.	78 + 90	decreciente) . En el tronco, posible limitación de altura a 4,64 m. El titular de la autorización deberá comprobar la viabilidad de paso y en su caso, aplicar las medidas necesarias para salvar la limitación, siendo responsabilidad suya cualquier daño que pueda causar.
AP-7	4.6 m.	73 + 370	En la carretera AP-7, P.K. 73 + 370 (Sentido decreciente) . En el tronco, posible limitación de altura a 4,60 m. El titular de la autorización deberá comprobar la viabilidad de paso y en su caso, aplicar las medidas necesarias para salvar la limitación, siendo responsabilidad suya cualquier daño que pueda causar.
AP-7	4.6 m.	68 + 690	En la carretera AP-7, P.K. 68 + 690 (Sentido decreciente) . En el tronco, posible limitación de altura a 4,60 m. El titular de la autorización deberá comprobar la viabilidad de paso y en su caso, aplicar las medidas necesarias para salvar la limitación, siendo responsabilidad suya cualquier daño que pueda causar.
AP-7	4.62 m.	65 + 730	En la carretera AP-7, P.K. 65 + 730 (Sentido decreciente) . En el tronco, posible limitación de altura a 4,62 m. El titular de la autorización deberá comprobar la viabilidad de paso y en su caso, aplicar las medidas necesarias para salvar la limitación, siendo responsabilidad suya cualquier daño que pueda causar.
AP-7	4.59 m.	64 + 690	En la carretera AP-7, P.K. 64 + 690 (Sentido decreciente) . En el tronco, posible limitación de altura a 4,59 m. El titular de la autorización deberá comprobar la viabilidad de paso y en su caso, aplicar las medidas necesarias para salvar la limitación, siendo responsabilidad suya cualquier daño que pueda causar.
AP-7	4.63 m.	64 + 220	En la carretera AP-7, P.K. 64 + 220 (Sentido decreciente) . En el tronco, posible limitación de altura a 4,63 m. El titular de la autorización deberá comprobar la viabilidad de paso y en su caso, aplicar las medidas necesarias para salvar la limitación, siendo responsabilidad suya cualquier daño que pueda causar.
AP-7	4.65 m.	63 + 590	En la carretera AP-7, P.K. 63 + 590 (Sentido decreciente) . En el tronco, posible limitación de altura a 4,65 m. El titular de la autorización deberá comprobar la viabilidad de paso y en su caso, aplicar las medidas necesarias para salvar la limitación, siendo responsabilidad suya cualquier daño que pueda causar.
AP-7	4.6 m.	62 + 926	En la carretera AP-7, P.K. 62 + 926 (Sentido decreciente) . En el tronco, posible limitación de altura a 4,60 m. El titular de la autorización deberá comprobar la viabilidad de paso y en su caso, aplicar las medidas necesarias para salvar la limitación, siendo responsabilidad suya cualquier daño que pueda causar.
AP-7	4.66 m.	58 + 680	En la carretera AP-7, P.K. 58 + 680 (Sentido decreciente) . En el tronco, posible limitación de altura a 4,66 m. El titular de la autorización deberá comprobar la viabilidad de paso y en su caso, aplicar las medidas necesarias para salvar la limitación, siendo responsabilidad suya cualquier daño que pueda causar.
AP-7	4.62 m.	55 + 840	En la carretera AP-7, P.K. 55 + 840 (Sentido decreciente) . En el tronco, posible limitación de altura a 4,62 m. El titular de la autorización deberá comprobar la viabilidad de paso y en su caso, aplicar las medidas necesarias para salvar la limitación, siendo responsabilidad suya cualquier daño que pueda causar.
AP-7	4.67 m.	50 + 830	En la carretera AP-7, P.K. 50 + 830 (Sentido decreciente) . En el tronco, posible limitación de altura a 4,67 m. El titular de la autorización deberá comprobar la viabilidad de paso y en su caso, aplicar las medidas necesarias para salvar la limitación,

			siendo responsabilidad suya cualquier daño que pueda causar.
AP-7	4.63 m.	39 + 20	En la carretera AP-7, P.K. 39 + 20 (Sentido decreciente) . En el tronco, posible limitación de altura a 4,63 m. El titular de la autorización deberá comprobar la viabilidad de paso y en su caso, aplicar las medidas necesarias para salvar la limitación, siendo responsabilidad suya cualquier daño que pueda causar.
AP-7	4.68 m.	25 + 610	En la carretera AP-7, P.K. 25 + 610 (Sentido decreciente) . En el tronco, posible limitación de altura a 4,68 m. El titular de la autorización deberá comprobar la viabilidad de paso y en su caso, aplicar las medidas necesarias para salvar la limitación, siendo responsabilidad suya cualquier daño que pueda causar.
AP-7	4.6 m.	24 + 580	En la carretera AP-7, P.K. 24 + 580 (Sentido decreciente) . En el tronco, posible limitación de altura a 4,60 m. El titular de la autorización deberá comprobar la viabilidad de paso y en su caso, aplicar las medidas necesarias para salvar la limitación, siendo responsabilidad suya cualquier daño que pueda causar.
AP-7	4.69 m.	23 + 500	En la carretera AP-7, P.K. 23 + 500 (Sentido decreciente) . En el tronco, posible limitación de altura a 4,69 m. El titular de la autorización deberá comprobar la viabilidad de paso y en su caso, aplicar las medidas necesarias para salvar la limitación, siendo responsabilidad suya cualquier daño que pueda causar.
N-2	4.65 m.	748 + 300	En la carretera N-2, P.K. 748 + 300 (Sentido creciente) . En el tronco, posible limitación de altura a 4,65 m. El titular de la autorización deberá comprobar la viabilidad de paso y en su caso, aplicar las medidas necesarias para salvar la limitación, siendo responsabilidad suya cualquier daño que pueda causar.
N-2	4.6 m.	773 + 600	En la carretera N-2, P.K. 773 + 600 (Sentido creciente) . En el tronco, posible limitación de altura a 4,60 m. El titular de la autorización deberá comprobar la viabilidad de paso y en su caso, aplicar las medidas necesarias para salvar la limitación, siendo responsabilidad suya cualquier daño que pueda causar.
N-2	4.6 m.	759 + 100	En la carretera N-2, P.K. 759 + 100 (Sentido creciente) . En el tronco, posible limitación de altura a 4,60 m. El titular de la autorización deberá comprobar la viabilidad de paso y en su caso, aplicar las medidas necesarias para salvar la limitación, siendo responsabilidad suya cualquier daño que pueda causar.
N-2	4.65 m.	744 + 600	En la carretera N-2, P.K. 744 + 600 (Sentido creciente) . En el tronco, posible limitación de altura a 4,65 m. El titular de la autorización deberá comprobar la viabilidad de paso y en su caso, aplicar las medidas necesarias para salvar la limitación, siendo responsabilidad suya cualquier daño que pueda causar.
N-2	4.7 m.	759 + 700	En la carretera N-2, P.K. 759 + 700 (Sentido creciente) . En el tronco, posible limitación de altura a 4,70 m. El titular de la autorización deberá comprobar la viabilidad de paso y en su caso, aplicar las medidas necesarias para salvar la limitación, siendo responsabilidad suya cualquier daño que pueda causar.
N-2	4.6 m.	748 + 300	En la carretera N-2, P.K. 748 + 300 (Sentido decreciente) . En el tronco, posible limitación de altura a 4,60 m. El titular de la autorización deberá comprobar la viabilidad de paso y en su caso, aplicar las medidas necesarias para salvar la limitación, siendo responsabilidad suya cualquier daño que pueda causar.
N-2	4.7 m.	725 + 250	En la carretera N-2, P.K. 725 + 250 (Sentido creciente) . En el tronco, posible limitación de altura a 4,70 m. El titular de la autorización deberá comprobar la viabilidad de paso y en su caso, aplicar las medidas necesarias para salvar la limitación, siendo responsabilidad suya cualquier daño que pueda causar.

N-2	4.7 m.	759 + 700	En la carretera N-2, P.K. 759 + 700 (Sentido decreciente) . En el tronco, posible limitación de altura a 4,70 m. El titular de la autorización deberá comprobar la viabilidad de paso y en su caso, aplicar las medidas necesarias para salvar la limitación, siendo responsabilidad suya cualquier daño que pueda causar.
N-2	4.6 m.	759 + 100	En la carretera N-2, P.K. 759 + 100 (Sentido decreciente) . En el tronco, posible limitación de altura a 4,60 m. El titular de la autorización deberá comprobar la viabilidad de paso y en su caso, aplicar las medidas necesarias para salvar la limitación, siendo responsabilidad suya cualquier daño que pueda causar.
N-2	4.6 m.	773 + 600	En la carretera N-2, P.K. 773 + 600 (Sentido decreciente) . En el tronco, posible limitación de altura a 4,60 m. El titular de la autorización deberá comprobar la viabilidad de paso y en su caso, aplicar las medidas necesarias para salvar la limitación, siendo responsabilidad suya cualquier daño que pueda causar.
N-2	4.65 m.	744 + 600	En la carretera N-2, P.K. 744 + 600 (Sentido decreciente) . En el tronco, posible limitación de altura a 4,65 m. El titular de la autorización deberá comprobar la viabilidad de paso y en su caso, aplicar las medidas necesarias para salvar la limitación, siendo responsabilidad suya cualquier daño que pueda causar.
N-2	4.7 m.	725 + 250	En la carretera N-2, P.K. 725 + 250 (Sentido decreciente) . En el tronco, posible limitación de altura a 4,70 m. El titular de la autorización deberá comprobar la viabilidad de paso y en su caso, aplicar las medidas necesarias para salvar la limitación, siendo responsabilidad suya cualquier daño que pueda causar.
N-2a	4.55 m.	722 + 250	En la carretera N-2a, P.K. 722 + 250 (Sentido creciente) . En el tronco, posible limitación de altura a 4,55 m. El titular de la autorización deberá comprobar la viabilidad de paso y en su caso, aplicar las medidas necesarias para salvar la limitación, siendo responsabilidad suya cualquier daño que pueda causar.
N-2a	4.55 m.	722 + 250	En la carretera N-2a, P.K. 722 + 250 (Sentido decreciente) . En el tronco, posible limitación de altura a 4,55 m. El titular de la autorización deberá comprobar la viabilidad de paso y en su caso, aplicar las medidas necesarias para salvar la limitación, siendo responsabilidad suya cualquier daño que pueda causar.
N-2a	4.6 m.	0 + 200	En la carretera N-2a, P.K. 0 + 200 (Sentido creciente) . En el acceso, posible limitación de altura a 4,60 m. El titular de la autorización deberá comprobar la viabilidad de paso y en su caso, aplicar las medidas necesarias para salvar la limitación, siendo responsabilidad suya cualquier daño que pueda causar.

RESERVAS DE PASO POR ANCHURA

CARRETERA	LIMITACIÓN	P.K.	OBSERVACIONES
AP-7	4.0 m.	6 + 510	En la carretera AP-7, P.K. 6 + 510 (Sentido creciente) . En el enlace, posible limitación de anchura a 4,00 m. El titular de la autorización deberá comprobar la viabilidad de paso y en su caso, aplicar las medidas necesarias para salvar la limitación, siendo responsabilidad suya cualquier daño que pueda causar.
AP-7	4.0 m.	84 + 476	En la carretera AP-7, P.K. 84 + 476 (Sentido creciente) . En el enlace, posible limitación de anchura a 4,00 m. El titular de la autorización deberá comprobar la viabilidad de paso y en su caso, aplicar las medidas necesarias para salvar la limitación, siendo responsabilidad suya cualquier daño que pueda causar.
			En la carretera N-2, P.K. 709 + 0 al 725+0 (Sentido

N-2	3.0 m.	709 + 0 a 725+0	creciente) . En el tronco, debido a la anchura del conjunto, se deberán poner en contacto con el Servei Català de Trànsit por si estima conveniente la escolta de los Mossos d'Esquadra.
N-2	3.0 m.	748 + 0 a 759+0	En la carretera N-2, P.K. 748 + 0 al 759+0 (Sentido creciente) . En el tronco, debido a la anchura del conjunto, se deberán poner en contacto con el Servei Català de Trànsit por si estima conveniente la escolta de los Mossos d'Esquadra.
N-2	3.0 m.	748 + 0 a 759+0	En la carretera N-2, P.K. 748 + 0 al 759+0 (Sentido decreciente) . En el tronco, debido a la anchura del conjunto, se deberán poner en contacto con el Servei Català de Trànsit por si estima conveniente la escolta de los Mossos d'Esquadra.
N-2	3.0 m.	709 + 0 a 725+0	En la carretera N-2, P.K. 709 + 0 al 725+0 (Sentido decreciente) . En el tronco, debido a la anchura del conjunto, se deberán poner en contacto con el Servei Català de Trànsit por si estima conveniente la escolta de los Mossos d'Esquadra.

RESTRICCIONES POR MASA TOTAL

CARRETERA	LIMITACIÓN	P.K.	OBSERVACIONES
N-2	60.0 Tm.	740 + 0	En la carretera N-2, P.K. 740 + 0 (Sentido creciente) . En el tronco, se prohíbe el paso a los vehículos cuya masa exceda de 60 t.
N-2	26.0 Tm.	709 + 0 a 730+700	En la carretera N-2, P.K. 709 + 0 al 730+700 (Ambos sentidos) . Se prohíbe el paso por este tramo a los vehículos de transporte de mercancías con más de 26 toneladas. Solo se admitirá el paso si es indispensable para completar operaciones de transporte de carga o descarga dentro del mismo.
N-2	26.0 Tm.	759 + 490 a 759+780	En la carretera N-2, P.K. 759 + 490 al 759+780 (Ambos sentidos) . Se prohíbe el paso por este tramo a los vehículos de transporte de mercancías con más de 26 toneladas. Solo se admitirá el paso si es indispensable para completar operaciones de transporte de carga o descarga dentro del mismo.
N-2	26.0 Tm.	759 + 780 a 772+480	En la carretera N-2, P.K. 759 + 780 al 772+480 (Ambos sentidos) . Se prohíbe el paso por este tramo a los vehículos de transporte de mercancías con más de 26 toneladas. Solo se admitirá el paso si es indispensable para completar operaciones de transporte de carga o descarga dentro del mismo.
N-2	26.0 Tm.	772 + 480 a 773+500	En la carretera N-2, P.K. 772 + 480 al 773+500 (Ambos sentidos) . Se prohíbe el paso por este tramo a los vehículos de transporte de mercancías con más de 26 toneladas. Solo se admitirá el paso si es indispensable para completar operaciones de transporte de carga o descarga dentro del mismo.
N-2	60.0 Tm.	740 + 0	En la carretera N-2, P.K. 740 + 0 (Sentido decreciente) . En el tronco, se prohíbe el paso a los vehículos cuya masa exceda de 60 t.
N-2	26.0 Tm.	734 + 0 a 759+490	En la carretera N-2, P.K. 734 + 0 al 759+490 (Ambos sentidos) . Se prohíbe el paso por este tramo a los vehículos de transporte de mercancías con más de 26 toneladas. Solo se admitirá el paso si es indispensable para completar operaciones de transporte de carga o descarga dentro del mismo.

GRANADA

UNIDAD DE CARRETERAS DEL ESTADO EN GRANADA

Limitaciones de Red

Longitud	Altura	Anchura	Masa Total	Masa Eje
45.0	4.7	5.0	100.0	Tabla masa eje MITMA

Carreteras Autorizadas del Titular

TODAS

Carreteras Restringidas para la Red

N-340, N-432.

RESTRICCIONES Y RESERVAS EN GRANADA

RESERVAS DE PASO POR ALTURA

CARRETERA	LIMITACIÓN	P.K.	OBSERVACIONES
N-323a	3.7 m.	169 + 200 a 169+280	En la carretera N-323a, P.K. 169 + 200 al 169+280 (Sentido creciente) . En el tronco, posible limitación de altura a 3,70 m. El titular de la autorización deberá comprobar la viabilidad de paso y en su caso, aplicar las medidas necesarias para salvar la limitación, siendo responsabilidad suya cualquier daño que pueda causar.
N-323a	3.7 m.	169 + 200 a 169+280	En la carretera N-323a, P.K. 169 + 200 al 169+280 (Sentido decreciente) . En el tronco, posible limitación de altura a 3,70 m. El titular de la autorización deberá comprobar la viabilidad de paso y en su caso, aplicar las medidas necesarias para salvar la limitación, siendo responsabilidad suya cualquier daño que pueda causar.
A-44	4.4 m.	84 + 0	En la carretera A-44, P.K. 84 + 0 (Sentido creciente) . En el acceso, posible limitación de altura a 4,40 m. El titular de la autorización deberá comprobar la viabilidad de paso y en su caso, aplicar las medidas necesarias para salvar la limitación, siendo responsabilidad suya cualquier daño que pueda causar.
A-44	4.5 m.	97 + 0	En la carretera A-44, P.K. 97 + 0 (Sentido creciente) . En el acceso, posible limitación de altura a 4,50 m. El titular de la autorización deberá comprobar la viabilidad de paso y en su caso, aplicar las medidas necesarias para salvar la limitación, siendo responsabilidad suya cualquier daño que pueda causar.
A-44	4.5 m.	97 + 0	En la carretera A-44, P.K. 97 + 0 (Sentido decreciente) . En el acceso, posible limitación de altura a 4,50 m. El titular de la autorización deberá comprobar la viabilidad de paso y en su caso, aplicar las medidas necesarias para salvar la limitación, siendo responsabilidad suya cualquier daño que pueda causar.
A-44	4.4 m.	84 + 0	En la carretera A-44, P.K. 84 + 0 (Sentido decreciente) . En el acceso, posible limitación de altura a 4,40 m. El titular de la autorización deberá comprobar la viabilidad de paso y en su caso, aplicar las medidas necesarias para salvar la limitación, siendo responsabilidad suya cualquier daño que pueda causar.
N-323	4.5 m.	190 + 300	En la carretera N-323, P.K. 190 + 300 (Sentido creciente) . En el tronco, posible limitación de altura a 4,50 m. El titular de la autorización deberá comprobar la viabilidad de paso y en su caso, aplicar las medidas necesarias para salvar la limitación, siendo responsabilidad suya cualquier daño que pueda causar.
N-323	4.5 m.	190 + 300	En la carretera N-323, P.K. 190 + 300 (Sentido decreciente) . En el tronco, posible limitación de altura a 4,50 m. El titular de la autorización deberá comprobar la viabilidad de paso y en su caso, aplicar las medidas necesarias para salvar la limitación, siendo responsabilidad suya cualquier daño que pueda causar.
A-7	4.5 m.	869 + 0 a 873+0	En la carretera A-7, P.K. 869 + 0 al 873+0 (Sentido creciente) . En el tronco, posible limitación de altura a 4,50 m. El titular de la autorización deberá comprobar la viabilidad de paso y en su caso, aplicar las medidas

			necesarias para salvar la limitación, siendo responsabilidad suya cualquier daño que pueda causar.	
RESERVAS DE PASO POR ANCHURA				
CARRETERA	LIMITACIÓN	P.K.	OBSERVACIONES	
N-323a	4.5 m.	461 + 688 a 465+543	En la carretera N-323a, P.K. 461 + 688 al 465+543 (Sentido creciente) . En el tronco, posible limitación de anchura a 4,50 m. El titular de la autorización deberá comprobar la viabilidad de paso y en su caso, aplicar las medidas necesarias para salvar la limitación, siendo responsabilidad suya cualquier daño que pueda causar.	
N-323a	4.5 m.	466 + 500 a 469+260	En la carretera N-323a, P.K. 466 + 500 al 469+260 (Sentido creciente) . En el tronco, posible limitación de anchura a 4,50 m. El titular de la autorización deberá comprobar la viabilidad de paso y en su caso, aplicar las medidas necesarias para salvar la limitación, siendo responsabilidad suya cualquier daño que pueda causar.	
N-323a	4.5 m.	466 + 500 a 469+260	En la carretera N-323a, P.K. 466 + 500 al 469+260 (Sentido decreciente) . En el tronco, posible limitación de anchura a 4,50 m. El titular de la autorización deberá comprobar la viabilidad de paso y en su caso, aplicar las medidas necesarias para salvar la limitación, siendo responsabilidad suya cualquier daño que pueda causar.	
N-323a	4.5 m.	461 + 688 a 465+543	En la carretera N-323a, P.K. 461 + 688 al 465+543 (Sentido decreciente) . En el tronco, posible limitación de anchura a 4,50 m. El titular de la autorización deberá comprobar la viabilidad de paso y en su caso, aplicar las medidas necesarias para salvar la limitación, siendo responsabilidad suya cualquier daño que pueda causar.	
RESERVAS DE PASO POR CIRCULACIÓN				
CARRETERA	LIMITACIÓN	P.K.	OBSERVACIONES	
N-323		194 + 0	En la carretera N-323, P.K. 194 + 0 (Sentido creciente) . El vehículo especial o en régimen de transporte especial, que necesite pasar al puerto por la glorieta de Acceso al Puerto de Motril (N-323, p.k. 194+000), deberá ponerse en contacto con la Autoridad Portuaria del Puerto de Motril, teléfono 958.601.207, o la Policía Portuaria, teléfono 696.445.697, para concretar la acción y las medidas que deba adoptar dicha Autoridad al respecto.	
GUADALAJARA				
UNIDAD DE CARRETERAS DEL ESTADO EN GUADALAJARA				
Limitaciones de Red				
Longitud	Altura	Anchura	Masa Total	Masa Eje
45.0	4.7	5.0	100.0	Tabla masa eje MITMA
Carreteras Autorizadas del Titular				
TODAS				
RESTRICCIONES Y RESERVAS EN GUADALAJARA				
RESERVAS DE PASO POR LONGITUD				
CARRETERA	LIMITACIÓN	P.K.	OBSERVACIONES	
			En la carretera N-211, P.K. 0 + 720 (Sentido creciente)	

N-211	30.0 m.	0 + 720	. Requiere apoyo de la ATGC cuando circule en régimen de auto-escolta, cuando se acceda desde la N-211 a la A-230 por el ramal de salida de la A-230, hasta la glorieta, circulando por sentido contrario.
RESERVAS DE PASO POR ALTURA			
CARRETERA	LIMITACIÓN	P.K.	OBSERVACIONES
N-320	4.5 m.	223 + 110 a 223+330	En la carretera N-320, P.K. 223 + 110 al 223+330 (Sentido creciente) . En el tronco, posible limitación de altura a 4,5 metros. El titular de la autorización deberá comprobar la viabilidad de paso y en su caso, aplicar las medidas necesarias para salvar la limitación, siendo responsabilidad suya cualquier daño que pueda causar.
N-320	4.5 m.	223 + 650 a 223+980	En la carretera N-320, P.K. 223 + 650 al 223+980 (Sentido creciente) . En el tronco, posible limitación de altura a 4,5 metros. El titular de la autorización deberá comprobar la viabilidad de paso y en su caso, aplicar las medidas necesarias para salvar la limitación, siendo responsabilidad suya cualquier daño que pueda causar.
N-320	4.7 m.	227 + 360	En la carretera N-320, P.K. 227 + 360 (Sentido decreciente) . En el acceso, posible limitación de altura a 4,70 m para los vehículos especiales y en régimen de transporte especial que circulen bajo la estructura de la carretera N-320.
N-320	4.5 m.	223 + 650 a 223+980	En la carretera N-320, P.K. 223 + 650 al 223+980 (Sentido decreciente) . En el tronco, posible limitación de altura a 4,5 metros. El titular de la autorización deberá comprobar la viabilidad de paso y en su caso, aplicar las medidas necesarias para salvar la limitación, siendo responsabilidad suya cualquier daño que pueda causar.
N-320	4.5 m.	223 + 110 a 223+330	En la carretera N-320, P.K. 223 + 110 al 223+330 (Sentido decreciente) . En el tronco, posible limitación de altura a 4,5 metros. El titular de la autorización deberá comprobar la viabilidad de paso y en su caso, aplicar las medidas necesarias para salvar la limitación, siendo responsabilidad suya cualquier daño que pueda causar.
A-2	4.65 m.	53 + 300	En la carretera A-2, P.K. 53 + 300 (Sentido decreciente) . En el acceso, posible limitación de altura a 4,65 m. El titular de la autorización deberá comprobar la viabilidad de paso y en su caso, aplicar las medidas necesarias para salvar la limitación, siendo responsabilidad suya cualquier daño que pueda causar.
A-2	4.68 m.	50 + 800	En la carretera A-2, P.K. 50 + 800 (Sentido decreciente) . En el tronco, posible limitación de altura a 4,68 m en el carril izquierdo, 4,78 m en el carril central y 4,88 m en el carril derecho. El titular de la autorización deberá comprobar la viabilidad de paso y en su caso, aplicar las medidas necesarias para salvar la limitación, siendo responsabilidad suya cualquier daño que pueda causar.
A-2	4.7 m.	50 + 800	En la carretera A-2, P.K. 50 + 800 (Sentido creciente) . En el tronco, posible limitación de altura a 4,70 m en el carril izquierdo y 4,76 m en el derecho. El titular de la autorización deberá comprobar la viabilidad de paso y en su caso, aplicar las medidas necesarias para salvar la limitación, siendo responsabilidad suya cualquier daño que pueda causar.
N-204	4.55 m.	55 + 0	En la carretera N-204, P.K. 55 + 0 (Sentido creciente) . En el acceso, posible limitación de altura a 4,55 m y se incorporen hacia o desde la carretera CM-2005. El titular de la autorización deberá comprobar la viabilidad de paso y en su caso, aplicar las medidas necesarias para salvar la limitación, siendo responsabilidad suya cualquier daño que pueda causar.
			En la carretera N-204, P.K. 55 + 0 (Sentido decreciente) . En el acceso, posible limitación de altura a 4,55 m y se incorporen hacia o desde la carretera CM-2005. El titular de la autorización deberá

N-204	4.55 m.	55 + 0	comprobar la viabilidad de paso y en su caso, aplicar las medidas necesarias para salvar la limitación, siendo responsabilidad suya cualquier daño que pueda causar.	
RESERVAS DE PASO POR ANCHURA				
CARRETERA	LIMITACIÓN	P.K.	OBSERVACIONES	
R-2	5.0 m.	37 + 510 a 61+500	En la carretera R-2, P.K. 37 + 510 al 61+500 (Sentido creciente) . En el tronco, existe una limitación de anchura a 5,00 metros por lo que el titular de la autorización solicitará a la empresa concesionaria SEITT (tfno.: 918 300 260) con suficiente antelación, información precisa de la viabilidad de paso del conjunto.	
R-2	5.0 m.	37 + 510 a 61+500	En la carretera R-2, P.K. 37 + 510 al 61+500 (Sentido decreciente) . En el tronco, existe una limitación de anchura a 5,00 metros por lo que el titular de la autorización solicitará a la empresa concesionaria SEITT (tfno.: 918 300 260) con suficiente antelación, información precisa de la viabilidad de paso del conjunto.	
N-211	3.5 m.	33 + 300 a 33+620	En la carretera N-211, P.K. 33 + 300 al 33+620 (Sentido creciente) . En el tronco, debido a la ejecución de obras, desde abril de 2024 y hasta la finalización de dichas obras, la prohibición al paso a los conjuntos cuya anchura exceda 3,50 m será variable en función de la fase de obra. Se ruega avisar al Centro COEX tf. 949 83 04 01.	
N-211	3.5 m.	33 + 300 a 33+620	En la carretera N-211, P.K. 33 + 300 al 33+620 (Sentido decreciente) . En el tronco, debido a la ejecución de obras, desde abril de 2024 y hasta la finalización de dichas obras, la prohibición al paso a los conjuntos cuya anchura exceda 3,50 m será variable en función de la fase de obra. Se ruega avisar al Centro COEX tf. 949 83 04 01.	
HUELVA				
UNIDAD DE CARRETERAS DEL ESTADO EN HUELVA				
Limitaciones de Red				
Longitud	Altura	Anchura	Masa Total	Masa Eje
45.0	4.7	5.0	100.0	Tabla masa eje MITMA
Carreteras Autorizadas del Titular				
TODAS				
RESTRICCIONES Y RESERVAS EN HUELVA				
RESERVAS DE PASO POR LONGITUD Y ANCHURA				
CARRETERA	LIMITACIÓN	P.K.	OBSERVACIONES	
N-433	Longitud 23.0 m. Anchura 5.0 m.	102 + 400	En la carretera N-433, P.K. 102 + 400 (Ambos sentidos) . En el tronco, posible limitación de paso a los vehículos cuya anchura exceda de 5,00 m y su longitud de 23 m.	
N-433	Longitud 26.0 m. Anchura 4.5 m.	102 + 400	En la carretera N-433, P.K. 102 + 400 (Ambos sentidos) . En el tronco, posible limitación de paso a los vehículos cuya anchura exceda de 4,50 m y su longitud de 26 m.	
N-433	Longitud 28.0 m. Anchura 4.0 m.	102 + 400	En la carretera N-433, P.K. 102 + 400 (Ambos sentidos) . En el tronco, posible limitación de paso a los vehículos cuya anchura exceda de 4,00 m y su longitud de 28 m.	

N-433	Longitud 30.0 m. Anchura 3.5 m.	102 + 400	En la carretera N-433, P.K. 102 + 400 (Ambos sentidos) . En el tronco, posible limitación de paso a los vehículos cuya anchura exceda de 3,50 m y su longitud de 30 m.
N-433	Longitud 32.0 m. Anchura 3.0 m.	102 + 400	En la carretera N-433, P.K. 102 + 400 (Ambos sentidos) . En el tronco, posible limitación de paso a los vehículos cuya anchura exceda de 3,00 m y su longitud de 32 m.
N-433	Longitud 33.0 m. Anchura 2.5 m.	102 + 400	En la carretera N-433, P.K. 102 + 400 (Ambos sentidos) . En el tronco, posible limitación de paso a los vehículos cuya anchura exceda de 2,50 m y su longitud de 33 m.
N-433	Longitud 30.0 m. Anchura 5.0 m.	109 + 0	En la carretera N-433, P.K. 109 + 0 (Ambos sentidos) . En el tronco, posible limitación de paso a los vehículos cuya anchura exceda de 5,00 m y su longitud de 30 m.
N-433	Longitud 33.0 m. Anchura 4.5 m.	109 + 0	En la carretera N-433, P.K. 109 + 0 (Ambos sentidos) . En el tronco, posible limitación de paso a los vehículos cuya anchura exceda de 4,50 m y su longitud de 33 m.
N-433	Longitud 35.0 m. Anchura 4.0 m.	109 + 0	En la carretera N-433, P.K. 109 + 0 (Ambos sentidos) . En el tronco, posible limitación de paso a los vehículos cuya anchura exceda de 4,00 m y su longitud de 35 m.
N-433	Longitud 36.0 m. Anchura 3.5 m.	109 + 0	En la carretera N-433, P.K. 109 + 0 (Ambos sentidos) . En el tronco, posible limitación de paso a los vehículos cuya anchura exceda de 3,50 m y su longitud de 36 m.
N-433	Longitud 38.0 m. Anchura 3.0 m.	109 + 0	En la carretera N-433, P.K. 109 + 0 (Ambos sentidos) . En el tronco, posible limitación de paso a los vehículos cuya anchura exceda de 3,00 m y su longitud de 38 m.
N-433	Longitud 40.0 m. Anchura 2.5 m.	109 + 0	En la carretera N-433, P.K. 109 + 0 (Ambos sentidos) . En el tronco, posible limitación de paso a los vehículos cuya anchura exceda de 2,50 m y su longitud de 40 m.

RESERVAS DE PASO POR ALTURA

CARRETERA	LIMITACIÓN	P.K.	OBSERVACIONES
N-435	4.2 m.	131 + 350	En la carretera N-435, P.K. 131 + 350 (Sentido creciente) . En el acceso, posible limitación de altura a 4,20 m. El titular de la autorización deberá ,comprobar la viabilidad de paso y en su caso, aplicar las medidas necesarias para salvar la limitación, siendo responsabilidad suya cualquier daño que pueda causar.
N-435	4.2 m.	131 + 350	En la carretera N-435, P.K. 131 + 350 (Sentido decreciente) . En el acceso, posible limitación de altura a 4,20 m. El titular de la autorización deberá ,comprobar la viabilidad de paso y en su caso, aplicar las medidas necesarias para salvar la limitación, siendo responsabilidad suya cualquier daño que pueda causar.
A-49	4.66 m.	46 + 750	En la carretera A-49, P.K. 46 + 750 (Sentido creciente) . En el tronco, posible limitación de altura a 4,66 m. El titular de la autorización deberá comprobar la viabilidad de paso y en su caso, aplicar las medidas necesarias para salvar la limitación, siendo responsabilidad suya cualquier daño que pueda causar.
A-49	4.69 m.	44 + 360	En la carretera A-49, P.K. 44 + 360 (Sentido creciente) . En el tronco, posible limitación de altura a 4,69 m. El titular de la autorización deberá comprobar la viabilidad de paso y en su caso, aplicar las medidas necesarias para salvar la limitación, siendo responsabilidad suya cualquier daño que pueda causar.
A-49	4.64 m.	37 + 400	En la carretera A-49, P.K. 37 + 400 (Sentido decreciente) . En el tronco, posible limitación de altura a 4,64 m. El titular de la autorización deberá comprobar la viabilidad de paso y en su caso, aplicar las medidas necesarias para salvar la limitación, siendo responsabilidad suya cualquier daño que pueda causar.
A-49	4.65 m.	70 + 900	En la carretera A-49, P.K. 70 + 900 (Sentido creciente) . En el tronco, posible limitación de altura a 4,65 m. El titular de la autorización deberá comprobar la viabilidad de paso y en su caso, aplicar las medidas necesarias para salvar la limitación, siendo responsabilidad suya cualquier daño que pueda causar.

A-49	4.69 m.	61 + 720	En la carretera A-49, P.K. 61 + 720 (Sentido decreciente) . En el tronco, posible limitación de altura a 4,69 m. El titular de la autorización deberá comprobar la viabilidad de paso y en su caso, aplicar las medidas necesarias para salvar la limitación, siendo responsabilidad suya cualquier daño que pueda causar.
A-49	4.67 m.	34 + 920	En la carretera A-49, P.K. 34 + 920 (Sentido decreciente) . En el tronco, posible limitación de altura a 4,67 m. El titular de la autorización deberá comprobar la viabilidad de paso y en su caso, aplicar las medidas necesarias para salvar la limitación, siendo responsabilidad suya cualquier daño que pueda causar.
A-49	4.7 m.	66 + 360	En la carretera A-49, P.K. 66 + 360 (Sentido creciente) . En el tronco, posible limitación de altura a 4,70 m. El titular de la autorización deberá comprobar la viabilidad de paso y en su caso, aplicar las medidas necesarias para salvar la limitación, siendo responsabilidad suya cualquier daño que pueda causar.
N-431	4.61 m.	107 + 50	En la carretera N-431, P.K. 107 + 50 (Sentido creciente) . En el tronco, posible limitación de altura a 4,61 m. El titular de la autorización deberá comprobar la viabilidad de paso y en su caso, aplicar las medidas necesarias para salvar la limitación, siendo responsabilidad suya cualquier daño que pueda causar.
N-431	4.61 m.	107 + 50	En la carretera N-431, P.K. 107 + 50 (Sentido decreciente) . En el tronco, posible limitación de altura a 4,61 m. El titular de la autorización deberá comprobar la viabilidad de paso y en su caso, aplicar las medidas necesarias para salvar la limitación, siendo responsabilidad suya cualquier daño que pueda causar.

RESERVAS DE PASO POR ANCHURA

CARRETERA	LIMITACIÓN	P.K.	OBSERVACIONES
N-433	4.651 m.	102 + 300 a 103+500	En la carretera N-433, P.K. 102 + 300 al 103+500 (Ambos sentidos) . La circulación deberá realizarse con acompañamiento de la Guardia Civil de Tráfico cuando el ancho del vehículo tenga una anchura superior a 4,65 m.

RESTRICCIONES POR MASA TOTAL

CARRETERA	LIMITACIÓN	P.K.	OBSERVACIONES
N-630	60.0 Tm.	738 + 500	En la carretera N-630, P.K. 738 + 500 (Sentido creciente) . En el tronco, se prohíbe el paso a los vehículos cuya masa exceda de 60 t.
N-630	60.0 Tm.	738 + 500	En la carretera N-630, P.K. 738 + 500 (Sentido decreciente) . En el tronco, se prohíbe el paso a los vehículos cuya masa exceda de 60 t.

HUESCA

UNIDAD DE CARRETERAS DEL ESTADO EN HUESCA

Limitaciones de Red

Longitud	Altura	Anchura	Masa Total	Masa Eje
45.0	4.7	5.0	100.0	Tabla masa eje MITMA

Carreteras Autorizadas del Titular

TODAS

RESTRICCIONES Y RESERVAS EN HUESCA

RESERVAS DE PASO POR LONGITUD

CARRETERA	LIMITACIÓN	P.K.	OBSERVACIONES
N-240	40.0 m.	198 + 400 a 210+740	En la carretera N-240, P.K. 198 + 400 al 210+740 (Ambos sentidos) . Mientras duren las obras, en el tramo de la N-240, entre los p.k. 198 + 400 (glorieta pequeña con vial hasta el enlace de Siétamo en A-22) y 210+740 (estructura sobre la A-23), los conjuntos con más de 40 m de longitud, solo podrán circular durante las ventanas de 9:00 a 11:00 horas de la mañana y de 16:00 a 17:00 horas de la tarde, por motivos de seguridad y fluidez de la circulación.

RESERVAS DE PASO POR ALTURA

CARRETERA	LIMITACIÓN	P.K.	OBSERVACIONES
N-240	4.0 m.	158 + 100	En la carretera N-240, P.K. 158 + 100 (Sentido creciente) . En el ramal, posible limitación de altura a 4,00 m. El titular de la autorización deberá comprobar la viabilidad de paso y en su caso, aplicar las medidas necesarias para salvar la limitación, siendo responsabilidad suya cualquier daño que pueda causar.
N-240	4.0 m.	158 + 100	En la carretera N-240, P.K. 158 + 100 (Sentido decreciente) . En el ramal, posible limitación de altura a 4,00 m. El titular de la autorización deberá comprobar la viabilidad de paso y en su caso, aplicar las medidas necesarias para salvar la limitación, siendo responsabilidad suya cualquier daño que pueda causar.
N-240	4.0 m.	159 + 900	En la carretera N-240, P.K. 159 + 900 (Sentido creciente) . En el enlace, posible limitación de altura a 4,00 m. El titular de la autorización deberá comprobar la viabilidad de paso y en su caso, aplicar las medidas necesarias para salvar la limitación, siendo responsabilidad suya cualquier daño que pueda causar.
N-240	4.0 m.	159 + 900	En la carretera N-240, P.K. 159 + 900 (Sentido decreciente) . En el enlace, posible limitación de altura a 4,00 m. El titular de la autorización deberá comprobar la viabilidad de paso y en su caso, aplicar las medidas necesarias para salvar la limitación, siendo responsabilidad suya cualquier daño que pueda causar.
N-211	4.61 m.	327 + 780	En la carretera N-211, P.K. 327 + 780 (Sentido creciente) . En el tronco, posible limitación de altura a 4,61 m. El titular de la autorización deberá comprobar la viabilidad de paso y en su caso, aplicar las medidas necesarias para salvar la limitación, siendo responsabilidad suya cualquier daño que pueda causar.
N-211	4.61 m.	327 + 780	En la carretera N-211, P.K. 327 + 780 (Sentido decreciente) . En el tronco, posible limitación de altura a 4,61 m. El titular de la autorización deberá comprobar la viabilidad de paso y en su caso, aplicar las medidas necesarias para salvar la limitación, siendo responsabilidad suya cualquier daño que pueda causar.
N-123	4.6 m.	14 + 503	En la carretera N-123, P.K. 14 + 503 (Sentido creciente) . En el tronco, posible limitación de altura a 4,60 m. El titular de la autorización deberá comprobar la viabilidad de paso y en su caso, aplicar las medidas necesarias para salvar la limitación, siendo responsabilidad suya cualquier daño que pueda causar.
N-123	4.68 m.	27 + 200	En la carretera N-123, P.K. 27 + 200 (Sentido creciente) . En el tronco, posible limitación de altura a 4,68 m. El titular de la autorización deberá comprobar la viabilidad de paso y en su caso, aplicar las medidas necesarias para salvar la limitación, siendo responsabilidad suya cualquier daño que pueda causar.
			En la carretera N-123, P.K. 27 + 200 (Sentido

N-123	4.68 m.	27 + 200	decreciente) . En el tronco, posible limitación de altura a 4,68 m. El titular de la autorización deberá comprobar la viabilidad de paso y en su caso, aplicar las medidas necesarias para salvar la limitación, siendo responsabilidad suya cualquier daño que pueda causar.
N-230	4.5 m.	140 + 945	En la carretera N-230, P.K. 140 + 945 (Sentido decreciente) . En el tronco, posible limitación de altura a 4,50 m. El titular de la autorización deberá comprobar la viabilidad de paso y en su caso, aplicar las medidas necesarias para salvar la limitación, siendo responsabilidad suya cualquier daño que pueda causar.
N-230	4.5 m.	143 + 835 a 144+42	En la carretera N-230, P.K. 143 + 835 al 144+42 (Sentido creciente) . En el tronco, posible limitación de altura a 4,50 m. El titular de la autorización deberá comprobar la viabilidad de paso y en su caso, aplicar las medidas necesarias para salvar la limitación, siendo responsabilidad suya cualquier daño que pueda causar.
N-230	4.5 m.	140 + 945	En la carretera N-230, P.K. 140 + 945 (Sentido creciente) . En el tronco, posible limitación de altura a 4,50 m. El titular de la autorización deberá comprobar la viabilidad de paso y en su caso, aplicar las medidas necesarias para salvar la limitación, siendo responsabilidad suya cualquier daño que pueda causar.
N-230	4.5 m.	143 + 835 a 144+42	En la carretera N-230, P.K. 143 + 835 al 144+42 (Sentido creciente) . En el tronco, posible limitación de altura a 4,50 m. El titular de la autorización deberá comprobar la viabilidad de paso y en su caso, aplicar las medidas necesarias para salvar la limitación, siendo responsabilidad suya cualquier daño que pueda causar.
A-23	4.5 m.	375 + 0	En la carretera A-23, P.K. 375 + 0 (Sentido creciente) . En el enlace, posible limitación de altura a 4,50 m. El titular de la autorización deberá comprobar la viabilidad de paso y en su caso, aplicar las medidas necesarias para salvar la limitación, siendo responsabilidad suya cualquier daño que pueda causar.
A-23	4.5 m.	381 + 0	En la carretera A-23, P.K. 381 + 0 (Sentido creciente) . En el enlace, posible limitación de altura a 4,50 m. El titular de la autorización deberá comprobar la viabilidad de paso y en su caso, aplicar las medidas necesarias para salvar la limitación, siendo responsabilidad suya cualquier daño que pueda causar.
A-23	4.5 m.	381 + 0	En la carretera A-23, P.K. 381 + 0 (Sentido decreciente) . En el enlace, posible limitación de altura a 4,50 m. El titular de la autorización deberá comprobar la viabilidad de paso y en su caso, aplicar las medidas necesarias para salvar la limitación, siendo responsabilidad suya cualquier daño que pueda causar.
A-23	4.5 m.	376 + 496 a 376+990	En la carretera A-23, P.K. 376 + 496 al 376+990 (Sentido decreciente) . En el tronco, posible limitación de altura a 4,50 m. El titular de la autorización deberá comprobar la viabilidad de paso y en su caso, aplicar las medidas necesarias para salvar la limitación, siendo responsabilidad suya cualquier daño que pueda causar.
AP-2	4.672 m.	80 + 446	En la carretera AP-2, P.K. 80 + 446 (Sentido creciente) . En el tronco, posible limitación de altura a 4,806 m en la línea de arcén derecho, 4,748 m en el centro de la calzada y 4,672 m en la línea de arcén izquierdo. El titular de la autorización deberá comprobar la viabilidad de paso y en su caso, aplicar las medidas necesarias para salvar la limitación, siendo responsabilidad suya cualquier daño que pueda causar.
AP-2	4.611 m.	88 + 604	En la carretera AP-2, P.K. 88 + 604 (Sentido creciente) . En el tronco, posible limitación de altura a 4,71 m en la línea de arcén derecho, 4,683 m en el centro de la calzada y 4,611 m en la línea de arcén izquierdo. El titular de la autorización deberá comprobar la viabilidad de paso y en su caso, aplicar las medidas necesarias

			para salvar la limitación, siendo responsabilidad suya cualquier daño que pueda causar.
AP-2	4.639 m.	85 + 214	En la carretera AP-2, P.K. 85 + 214 (Sentido creciente) . En el tronco, posible limitación de altura a 4,639 m en la línea de arcén derecho, 4,894 m en el centro de la calzada y 5,095 m en la línea de arcén izquierdo. El titular de la autorización deberá comprobar la viabilidad de paso y en su caso, aplicar las medidas necesarias para salvar la limitación, siendo responsabilidad suya cualquier daño que pueda causar.
AP-2	4.697 m.	81 + 107	En la carretera AP-2, P.K. 81 + 107 (Sentido creciente) . En el tronco, posible limitación de altura a 4,697 m en la línea de arcén derecho, 4,808 m en el centro de la calzada y 4,909 m en la línea de arcén izquierdo. El titular de la autorización deberá comprobar la viabilidad de paso y en su caso, aplicar las medidas necesarias para salvar la limitación, siendo responsabilidad suya cualquier daño que pueda causar.
AP-2	4.636 m.	88 + 604	En la carretera AP-2, P.K. 88 + 604 (Sentido decreciente) . En el tronco, posible limitación de altura a 4,636 m en la línea de arcén derecho, 4,713 m en el centro de la calzada y 4,749 m en la línea de arcén izquierdo. El titular de la autorización deberá comprobar la viabilidad de paso y en su caso, aplicar las medidas necesarias para salvar la limitación, siendo responsabilidad suya cualquier daño que pueda causar.
AP-2	4.696 m.	80 + 466	En la carretera AP-2, P.K. 80 + 466 (Sentido decreciente) . En el tronco, posible limitación de altura a 4,696 m en la línea de arcén derecho, 4,719 m en el centro de la calzada y 4,707 m en la línea de arcén izquierdo. El titular de la autorización deberá comprobar la viabilidad de paso y en su caso, aplicar las medidas necesarias para salvar la limitación, siendo responsabilidad suya cualquier daño que pueda causar.
AP-2	4.661 m.	89 + 289	En la carretera AP-2, P.K. 89 + 289 (Sentido creciente) . En el tronco, posible limitación de altura a 4,684 m en la línea de arcén derecho, 4,688 m en el centro de la calzada y 4,661 m en la línea de arcén izquierdo. El titular de la autorización deberá comprobar la viabilidad de paso y en su caso, aplicar las medidas necesarias para salvar la limitación, siendo responsabilidad suya cualquier daño que pueda causar.
AP-2	4.641 m.	105 + 839	En la carretera AP-2, P.K. 105 + 839 (Sentido decreciente) . En el tronco, posible limitación de altura a 4,641 m en la línea de arcén derecho, 4,801 m en el centro de la calzada y 4,942 m en la línea de arcén izquierdo. El titular de la autorización deberá comprobar la viabilidad de paso y en su caso, aplicar las medidas necesarias para salvar la limitación, siendo responsabilidad suya cualquier daño que pueda causar.
AP-2	4.689 m.	114 + 80	En la carretera AP-2, P.K. 114 + 80 (Sentido decreciente) . En el ramal, posible limitación de altura a 4,689 m en la línea de arcén derecho, 4,725 m en el centro de la calzada y 4,689 m en la línea de arcén izquierdo. El titular de la autorización deberá comprobar la viabilidad de paso y en su caso, aplicar las medidas necesarias para salvar la limitación, siendo responsabilidad suya cualquier daño que pueda causar.
RESERVAS DE PASO POR ANCHURA			
CARRETERA	LIMITACIÓN	P.K.	OBSERVACIONES
N-260	4.2 m.	381 + 550	En la carretera N-260, P.K. 381 + 550 (Sentido creciente) . En el tronco, posible limitación de anchura a 4,20 m. El titular de la autorización deberá comprobar la viabilidad de paso y en su caso, aplicar las medidas necesarias para salvar la limitación, siendo responsabilidad suya cualquier daño que pueda causar.
			En la carretera N-260, P.K. 383 + 120 (Sentido

N-260	4.6 m.	383 + 120	creciente) . En el tronco, posible limitación de anchura a 4,60 m. El titular de la autorización deberá comprobar la viabilidad de paso y en su caso, aplicar las medidas necesarias para salvar la limitación, siendo responsabilidad suya cualquier daño que pueda causar.
N-260	4.6 m.	383 + 120	En la carretera N-260, P.K. 383 + 120 (Sentido decreciente) . En el tronco, posible limitación de anchura a 4,60 m. El titular de la autorización deberá comprobar la viabilidad de paso y en su caso, aplicar las medidas necesarias para salvar la limitación, siendo responsabilidad suya cualquier daño que pueda causar.
N-260	4.2 m.	381 + 550	En la carretera N-260, P.K. 381 + 550 (Sentido decreciente) . En el tronco, posible limitación de anchura a 4,20 m. El titular de la autorización deberá comprobar la viabilidad de paso y en su caso, aplicar las medidas necesarias para salvar la limitación, siendo responsabilidad suya cualquier daño que pueda causar.
N-230	3.3 m.	140 + 945	En la carretera N-230, P.K. 140 + 945 (Sentido creciente) . En el tronco, posible limitación de anchura a 3,30 m. El titular de la autorización deberá comprobar la viabilidad de paso y en su caso, aplicar las medidas necesarias para salvar la limitación, siendo responsabilidad suya cualquier daño que pueda causar.
N-230	3.4 m.	143 + 835 a 144+42	En la carretera N-230, P.K. 143 + 835 al 144+42 (Sentido creciente) . En el tronco, posible limitación de anchura a 3,40 m. El titular de la autorización deberá comprobar la viabilidad de paso y en su caso, aplicar las medidas necesarias para salvar la limitación, siendo responsabilidad suya cualquier daño que pueda causar.
N-230	3.3 m.	140 + 945	En la carretera N-230, P.K. 140 + 945 (Sentido decreciente) . En el tronco, posible limitación de anchura a 3,30 m. El titular de la autorización deberá comprobar la viabilidad de paso y en su caso, aplicar las medidas necesarias para salvar la limitación, siendo responsabilidad suya cualquier daño que pueda causar.
N-230	3.4 m.	143 + 835 a 144+42	En la carretera N-230, P.K. 143 + 835 al 144+42 (Sentido decreciente) . En el tronco, posible limitación de anchura a 3,40 m. El titular de la autorización deberá comprobar la viabilidad de paso y en su caso, aplicar las medidas necesarias para salvar la limitación, siendo responsabilidad suya cualquier daño que pueda causar.
N-123a	4.0 m.	21 + 370	En la carretera N-123a, P.K. 21 + 370 (Sentido creciente) . En el tronco, posible limitación de anchura a 4,00 m. El titular de la autorización deberá comprobar la viabilidad de paso y en su caso, aplicar las medidas necesarias para salvar la limitación, siendo responsabilidad suya cualquier daño que pueda causar.
N-260a	4.9 m.	473 + 200	En la carretera N-260a, P.K. 473 + 200 (Sentido creciente) . En el tronco, posible limitación de anchura a 4,90 m. El titular de la autorización deberá comprobar la viabilidad de paso y en su caso, aplicar las medidas necesarias para salvar la limitación, siendo responsabilidad suya cualquier daño que pueda causar.
N-260a	4.5 m.	476 + 790	En la carretera N-260a, P.K. 476 + 790 (Sentido creciente) . En el tronco, posible limitación de anchura a 4,50 m. El titular de la autorización deberá comprobar la viabilidad de paso y en su caso, aplicar las medidas necesarias para salvar la limitación, siendo responsabilidad suya cualquier daño que pueda causar.
N-260a	4.4 m.	494 + 850	En la carretera N-260a, P.K. 494 + 850 (Sentido creciente) . En el tronco, posible limitación de anchura a 4,40 m. El titular de la autorización deberá comprobar la viabilidad de paso y en su caso, aplicar las medidas necesarias para salvar la limitación,

			siendo responsabilidad suya cualquier daño que pueda causar.
N-260a	4.9 m.	495 + 360	En la carretera N-260a, P.K. 495 + 360 (Sentido creciente) . En el tronco, posible limitación de anchura a 4,90 m. El titular de la autorización deberá comprobar la viabilidad de paso y en su caso, aplicar las medidas necesarias para salvar la limitación, siendo responsabilidad suya cualquier daño que pueda causar.
N-260a	4.9 m.	495 + 360	En la carretera N-260a, P.K. 495 + 360 (Sentido decreciente) . En el tronco, posible limitación de anchura a 4,90 m. El titular de la autorización deberá comprobar la viabilidad de paso y en su caso, aplicar las medidas necesarias para salvar la limitación, siendo responsabilidad suya cualquier daño que pueda causar.
N-260a	4.4 m.	494 + 850	En la carretera N-260a, P.K. 494 + 850 (Sentido decreciente) . En el tronco, posible limitación de anchura a 4,40 m. El titular de la autorización deberá comprobar la viabilidad de paso y en su caso, aplicar las medidas necesarias para salvar la limitación, siendo responsabilidad suya cualquier daño que pueda causar.
N-260a	4.5 m.	476 + 790	En la carretera N-260a, P.K. 476 + 790 (Sentido decreciente) . En el tronco, posible limitación de anchura a 4,50 m. El titular de la autorización deberá comprobar la viabilidad de paso y en su caso, aplicar las medidas necesarias para salvar la limitación, siendo responsabilidad suya cualquier daño que pueda causar.
N-260a	4.9 m.	473 + 200	En la carretera N-260a, P.K. 473 + 200 (Sentido decreciente) . En el tronco, posible limitación de anchura a 4,90 m. El titular de la autorización deberá comprobar la viabilidad de paso y en su caso, aplicar las medidas necesarias para salvar la limitación, siendo responsabilidad suya cualquier daño que pueda causar.
A-22	5.0 m.	51 + 500	En la carretera A-22, P.K. 51 + 500 (Ambos sentidos) . Requerirá apoyo de la ATGC cuando circule en régimen de auto-escolta, en la glorieta del enlace desde la N-240 cuando, debido a la anchura, invada ambos sentidos.

RESTRICCIONES POR ALTURA

CARRETERA	LIMITACIÓN	P.K.	OBSERVACIONES
N-123	4.63 m.	18 + 220	En la carretera N-123, P.K. 18 + 220 (Sentido decreciente) . En el tronco, se prohíbe el paso a los vehículos cuya altura exceda de 4,63 m.
N-123	4.63 m.	18 + 220	En la carretera N-123, P.K. 18 + 220 (Sentido creciente) . En el tronco, se prohíbe el paso a los vehículos cuya altura exceda de 4,63 m.
N-123	4.63 m.	19 + 670	En la carretera N-123, P.K. 19 + 670 (Sentido creciente) . En el tronco, se prohíbe el paso a los vehículos cuya altura exceda de 4,63 m.
N-123	4.6 m.	14 + 500	En la carretera N-123, P.K. 14 + 500 (Sentido decreciente) . En el tronco, se prohíbe el paso a los vehículos cuya altura exceda de 4,60 m.
N-230	4.44 m.	110 + 60	En la carretera N-230, P.K. 110 + 60 (Sentido creciente) . En el tronco, se prohíbe el paso a los vehículos cuya altura exceda de 4,44 m.
N-230	4.65 m.	110 + 610	En la carretera N-230, P.K. 110 + 610 (Sentido creciente) . En el tronco, se prohíbe el paso a los vehículos cuya altura exceda de 4,65 m.
N-230	4.49 m.	115 + 420	En la carretera N-230, P.K. 115 + 420 (Sentido creciente) . En el tronco, se prohíbe el paso a los vehículos cuya altura exceda de 4,49 m.
N-230	4.68 m.	114 + 620	En la carretera N-230, P.K. 114 + 620 (Sentido creciente) . En el tronco, se prohíbe el paso a los vehículos cuya altura exceda de 4,68 m.
N-230	4.49 m.	115 + 420	En la carretera N-230, P.K. 115 + 420 (Sentido decreciente) . En el tronco, se prohíbe el paso a los

			vehículos cuya altura exceda de 4,49 m.
N-230	4.68 m.	114 + 620	En la carretera N-230, P.K. 114 + 620 (Sentido decreciente) . En el tronco, se prohíbe el paso a los vehículos cuya altura exceda de 4,68 m.
N-230	4.65 m.	110 + 610	En la carretera N-230, P.K. 110 + 610 (Sentido decreciente) . En el tronco, se prohíbe el paso a los vehículos cuya altura exceda de 4,65 m.
N-230	4.44 m.	110 + 60	En la carretera N-230, P.K. 110 + 60 (Sentido decreciente) . En el tronco, se prohíbe el paso a los vehículos cuya altura exceda de 4,44 m.
A-23	4.5 m.	382 + 600 a 384+100	En la carretera A-23, P.K. 382 + 600 al 384+100 (Sentido creciente) . En el tronco, se prohíbe el paso a los vehículos cuya altura exceda de 4,50 m.
A-23	4.5 m.	384 + 550 a 385+150	En la carretera A-23, P.K. 384 + 550 al 385+150 (Sentido decreciente) . En el tronco, se prohíbe el paso a los vehículos cuya altura exceda de 4,50 m.
N-260a	4.4 m.	499 + 600	En la carretera N-260a, P.K. 499 + 600 (Sentido creciente) . En el tronco, se prohíbe el paso a los vehículos cuya altura exceda de 4,40 m.
N-260a	4.35 m.	490 + 660	En la carretera N-260a, P.K. 490 + 660 (Sentido creciente) . En el tronco, se prohíbe el paso a los vehículos cuya altura exceda de 4,35 m.
N-260a	4.4 m.	499 + 600	En la carretera N-260a, P.K. 499 + 600 (Sentido decreciente) . En el tronco, se prohíbe el paso a los vehículos cuya altura exceda de 4,40 m.
N-260a	4.35 m.	490 + 660	En la carretera N-260a, P.K. 490 + 660 (Sentido decreciente) . En el tronco, se prohíbe el paso a los vehículos cuya altura exceda de 4,35 m.
N-330	4.55 m.	666 + 760 a 672+280	En la carretera N-330, P.K. 666 + 760 al 672+280 (Sentido creciente) . En el tronco, se prohíbe el paso a los vehículos cuya altura exceda de 4,55 m.
N-330	4.55 m.	666 + 760 a 672+280	En la carretera N-330, P.K. 666 + 760 al 672+280 (Sentido decreciente) . En el tronco, se prohíbe el paso a los vehículos cuya altura exceda de 4,55 m.

RESTRICCIONES POR MASA TOTAL

CARRETERA	LIMITACIÓN	P.K.	OBSERVACIONES
N-240	44.0 Tm.	136 + 700	En la carretera N-240, P.K. 136 + 700 (Sentido creciente) . En el tronco, desde el 24 de junio de 2021, y durante los trabajos de inspección y la eventual ejecución de obras, se prohíbe el paso de vehículos cuya masa supere las 44,00 t.
N-240	44.0 Tm.	136 + 700	En la carretera N-240, P.K. 136 + 700 (Sentido decreciente) . En el tronco, desde el 24 de junio de 2021, y durante los trabajos de inspección y la eventual ejecución de obras, se prohíbe el paso de vehículos cuya masa supere las 44,00 t.
N-123a	44.0 Tm.	29 + 893	En la carretera N-123a, P.K. 29 + 893 (Sentido creciente) . En el tronco, se prohíbe el paso a los vehículos cuya masa supere las 44,00 t.
N-123a	44.0 Tm.	29 + 893	En la carretera N-123a, P.K. 29 + 893 (Sentido decreciente) . En el tronco, se prohíbe el paso a los vehículos cuya masa supere las 44,00 t.

JAEN

UNIDAD DE CARRETERAS DEL ESTADO EN JAÉN

Limitaciones de Red

Longitud	Altura	Anchura	Masa Total	Masa Eje
45.0	4.7	5.0	100.0	Tabla masa eje MITMA

Carreteras Autorizadas del Titular

TODAS

RESTRICCIONES Y RESERVAS EN JAEN

RESERVAS DE PASO POR ALTURA

CARRETERA	LIMITACIÓN	P.K.	OBSERVACIONES
N-322	4.61 m.	206 + 300	En la carretera N-322, P.K. 206 + 300 (Sentido creciente) . En el tronco, posible limitación de altura a 4,61 m. El titular dela autorización deberá comprobar la viabilidad de paso y en su caso, aplicar las medidas necesarias para salvar la limitación, siendo responsabilidad suya cualquier daño que pueda causar.
N-322	4.61 m.	206 + 300	En la carretera N-322, P.K. 206 + 300 (Sentido decreciente) . En el tronco, posible limitación de altura a 4,61 m. El titular dela autorización deberá comprobar la viabilidad de paso y en su caso, aplicar las medidas necesarias para salvar la limitación, siendo responsabilidad suya cualquier daño que pueda causar.
N-322	4.3 m.	207 + 500	En la carretera N-322, P.K. 207 + 500 (Sentido creciente) . En el ramal, posible limitación de altura a 4,30 m. El titular dela autorización deberá comprobar la viabilidad de paso y en su caso, aplicar las medidas necesarias para salvar la limitación, siendo responsabilidad suya cualquier daño que pueda causar.
N-322	4.3 m.	207 + 500	En la carretera N-322, P.K. 207 + 500 (Sentido decreciente) . En el ramal, posible limitación de altura a 4,30 m. El titular dela autorización deberá comprobar la viabilidad de paso y en su caso, aplicar las medidas necesarias para salvar la limitación, siendo responsabilidad suya cualquier daño que pueda causar.
A-44	4.5 m.	68 + 60 a 68+130	En la carretera A-44, P.K. 68 + 60 al 68+130 (Sentido creciente) . En el tronco, posible limitación de altura a 4,50 m. El titular dela autorización deberá comprobar la viabilidad de paso y en su caso, aplicar las medidas necesarias para salvar la limitación, siendo responsabilidad suya cualquier daño que pueda causar.
N-323	4.4 m.	8 + 250	En la carretera N-323, P.K. 8 + 250 (Sentido creciente) . En el tronco, posible limitación de altura a 4,40 m. El titular de la autorización deberá comprobar la viabilidad de paso y en su caso, aplicar las medidas necesarias para salvar la limitación, siendo responsabilidad suya cualquier daño que pueda causar.
N-323	4.4 m.	12 + 450	En la carretera N-323, P.K. 12 + 450 (Sentido decreciente) . En el tronco, posible limitación de altura a 4,40 m. El titular de la autorización deberá comprobar la viabilidad de paso y en su caso, aplicar las medidas necesarias para salvar la limitación, siendo responsabilidad suya cualquier daño que pueda causar.
N-323	4.5 m.	11 + 50	En la carretera N-323, P.K. 11 + 50 (Sentido creciente) . En el tronco, En el tronco, posible limitación de altura a 4,50 m. El titular de la autorización deberá comprobar la viabilidad de paso y en su caso, aplicar las medidas necesarias para salvar la limitación, siendo responsabilidad suya cualquier daño que pueda causar.
N-323	4.5 m.	11 + 50	En la carretera N-323, P.K. 11 + 50 (Sentido decreciente) . En el tronco, posible limitación de altura a 4,50 m. El titular de la autorización deberá comprobar la viabilidad de paso y en su caso, aplicar las medidas necesarias para salvar la limitación, siendo responsabilidad suya cualquier daño que pueda causar.

RESERVAS DE PASO POR ANCHURA

CARRETERA	LIMITACIÓN	P.K.	OBSERVACIONES
-----------	------------	------	---------------

N-4a	4.0 m.	245 + 160 a 257+0	En la carretera N-4a, P.K. 245 + 160 al 257+0 (Sentido creciente) . En el tronco, posible limitación de altura a 4,00 m. El titular de la autorización deberá comprobar la viabilidad de paso y en su caso, aplicar las medidas necesarias para salvar la limitación, siendo responsabilidad suya cualquier daño que pueda causar.
N-4a	4.0 m.	245 + 160 a 257+0	En la carretera N-4a, P.K. 245 + 160 al 257+0 (Sentido decreciente) . En el tronco, posible limitación de altura a 4,00 m. El titular de la autorización deberá comprobar la viabilidad de paso y en su caso, aplicar las medidas necesarias para salvar la limitación, siendo responsabilidad suya cualquier daño que pueda causar.

RESTRICCIONES POR LONGITUD

CARRETERA	LIMITACIÓN	P.K.	OBSERVACIONES
N-4a	25.0 m.	245 + 160 a 257+0	En la carretera N-4a, P.K. 245 + 160 al 257+0 (Sentido creciente) . En el tronco, se prohíbe el paso a los vehículos cuya longitud exceda de 25,00 m.
N-4a	25.0 m.	245 + 160 a 257+0	En la carretera N-4a, P.K. 245 + 160 al 257+0 (Sentido decreciente) . En el tronco, se prohíbe el paso a los vehículos cuya longitud exceda de 25,00 m.

LA RIOJA

DEMARCACIÓN DE CARRETERAS EN LA RIOJA

Limitaciones de Red

Longitud	Altura	Anchura	Masa Total	Masa Eje
45.0	4.7	5.0	100.0	Tabla masa eje MITMA

Carreteras Autorizadas del Titular

TODAS

RESTRICCIONES Y RESERVAS EN LA RIOJA

RESERVAS DE PASO POR ALTURA

CARRETERA	LIMITACIÓN	P.K.	OBSERVACIONES
LO-20	4.65 m.	10 + 170	En la carretera LO-20, P.K. 10 + 170 (Sentido creciente) . En el tronco, posible limitación de altura a 4,65 m. El titular de la autorización deberá comprobar la viabilidad de paso y en su caso, aplicar las medidas necesarias para salvar la limitación, siendo responsabilidad suya cualquier daño que pueda causar.
LO-20	4.65 m.	10 + 230	En la carretera LO-20, P.K. 10 + 230 (Sentido decreciente) . En el tronco, posible limitación de altura a 4,65 m. El titular de la autorización deberá comprobar la viabilidad de paso y en su caso, aplicar las medidas necesarias para salvar la limitación, siendo responsabilidad suya cualquier daño que pueda causar.
AP-68	4.5 m.	77 + 960 a 162+530	En la carretera AP-68, P.K. 77 + 960 al 162+530 (Sentido creciente) . En el tronco, existe una limitación de altura a 4,50 m por lo que el titular de la autorización deberá solicitar a la empresa concesionaria AVASA (941 448 225) con suficiente antelación, información precisa de la viabilidad de paso del conjunto.
AP-68	4.5 m.	166 + 850 a 201+620	En la carretera AP-68, P.K. 166 + 850 al 201+620 (Sentido creciente) . En el tronco, existe una limitación de altura a 4,50 m por lo que el titular de la autorización deberá solicitar a la empresa

			concesionaria AVASA (941 448 225) con suficiente antelación, información precisa de la viabilidad de paso del conjunto.
AP-68	4.5 m.	166 + 850 a 201+620	En la carretera AP-68, P.K. 166 + 850 al 201+620 (Sentido decreciente) . En el tronco, existe una limitación de altura a 4,50 m por lo que el titular de la autorización deberá solicitar a la empresa concesionaria AVASA (941 448 225) con suficiente antelación, información precisa de la viabilidad de paso del conjunto.
AP-68	4.5 m.	77 + 960 a 162+530	En la carretera AP-68, P.K. 77 + 960 al 162+530 (Sentido decreciente) . En el tronco, existe una limitación de altura a 4,50 m por lo que el titular de la autorización deberá solicitar a la empresa concesionaria AVASA (941 448 225) con suficiente antelación, información precisa de la viabilidad de paso del conjunto.
N-232	4.5 m.	362 + 370	En la carretera N-232, P.K. 362 + 370 (Sentido creciente) . En el tronco, posible limitación de altura a 4,50 m. El titular de la autorización deberá comprobar la viabilidad de paso y en su caso, aplicar las medidas necesarias para salvar la limitación, siendo responsabilidad suya cualquier daño que pueda causar.
N-232	4.5 m.	362 + 370	En la carretera N-232, P.K. 362 + 370 (Sentido decreciente) . En el tronco, posible limitación de altura a 4,50 m. El titular de la autorización deberá comprobar la viabilidad de paso y en su caso, aplicar las medidas necesarias para salvar la limitación, siendo responsabilidad suya cualquier daño que pueda causar.
N-113	4.5 m.	81 + 150	En la carretera N-113, P.K. 81 + 150 (Sentido creciente) . En el tronco, posible limitación de altura a 4,50 m. El titular de la autorización deberá comprobar la viabilidad de paso y en su caso, aplicar las medidas necesarias para salvar la limitación, siendo responsabilidad suya cualquier daño que pueda causar.
N-113	4.5 m.	81 + 150	En la carretera N-113, P.K. 81 + 150 (Sentido decreciente) . En el tronco, posible limitación de altura a 4,50 m. El titular de la autorización deberá comprobar la viabilidad de paso y en su caso, aplicar las medidas necesarias para salvar la limitación, siendo responsabilidad suya cualquier daño que pueda causar.

RESERVAS DE PASO POR ANCHURA

CARRETERA	LIMITACIÓN	P.K.	OBSERVACIONES
AP-68	4.95 m.	77 + 960 a 162+530	En la carretera AP-68, P.K. 77 + 960 al 162+530 (Sentido creciente) . En el tronco, existe una limitación de anchura a 4,95 m por lo que el titular de la autorización deberá solicitar a la empresa concesionaria AVASA (941 448 225) con suficiente antelación, información precisa de la viabilidad de paso del conjunto.
AP-68	4.95 m.	166 + 850 a 201+620	En la carretera AP-68, P.K. 166 + 850 al 201+620 (Sentido creciente) . En el tronco, existe una limitación de anchura a 4,95 m por lo que el titular de la autorización deberá solicitar a la empresa concesionaria AVASA (941 448 225) con suficiente antelación, información precisa de la viabilidad de paso del conjunto.
AP-68	4.95 m.	166 + 850 a 201+620	En la carretera AP-68, P.K. 166 + 850 al 201+620 (Sentido decreciente) . En el tronco, existe una limitación de anchura a 4,95 m por lo que el titular de la autorización deberá solicitar a la empresa concesionaria AVASA (941 448 225) con suficiente antelación, información precisa de la viabilidad de paso del conjunto.
AP-68	4.95 m.	77 + 960 a 162+530	En la carretera AP-68, P.K. 77 + 960 al 162+530 (Sentido decreciente) . En el tronco, existe una limitación de anchura a 4,95 m por lo que el titular de la autorización deberá solicitar a la empresa

			concesionaria AVASA (941 448 225) con suficiente antelación, información precisa de la viabilidad de paso del conjunto.
RESERVAS DE PASO POR MASA TOTAL			
CARRETERA	LIMITACIÓN	P.K.	OBSERVACIONES
AP-68	90.0 Tm.	77 + 960 a 162+530	En la carretera AP-68, P.K. 77 + 960 al 162+530 (Sentido creciente) . En el tronco, existe una limitación de carga de 90 t por lo que el titular de la autorización deberá solicitar a la empresa concesionaria AVASA (941 448 225) con suficiente antelación, información precisa de la viabilidad de paso del conjunto.
AP-68	90.0 Tm.	166 + 850 a 201+620	En la carretera AP-68, P.K. 166 + 850 al 201+620 (Sentido creciente) . En el tronco, existe una limitación de carga de 90 t por lo que el titular de la autorización deberá solicitar a la empresa concesionaria AVASA (941 448 225) con suficiente antelación, información precisa de la viabilidad de paso del conjunto.
AP-68	90.0 Tm.	166 + 850 a 201+620	En la carretera AP-68, P.K. 166 + 850 al 201+620 (Sentido decreciente) . En el tronco, existe una limitación de carga de 90 t por lo que el titular de la autorización deberá solicitar a la empresa concesionaria AVASA (941 448 225) con suficiente antelación, información precisa de la viabilidad de paso del conjunto.
AP-68	90.0 Tm.	77 + 960 a 162+530	En la carretera AP-68, P.K. 77 + 960 al 162+530 (Sentido decreciente) . En el tronco, existe una limitación de carga de 90 t por lo que el titular de la autorización deberá solicitar a la empresa concesionaria AVASA (941 448 225) con suficiente antelación, información precisa de la viabilidad de paso del conjunto.
RESERVAS DE PASO POR CIRCULACIÓN			
CARRETERA	LIMITACIÓN	P.K.	OBSERVACIONES
LO-20		3 + 0 a 9+0	En la carretera LO-20, P.K. 3 + 0 al 9+0 (Ambos sentidos) . El titular de esta ACC debera ponerse en contacto con la policia local de Logroño si va a circular CON ESCOLTA
LO-20		15 + 500 a 18+0	En la carretera LO-20, P.K. 15 + 500 al 18+0 (Sentido creciente) . En el tronco, el titular de la autorización deberá comprobar la viabilidad de paso y en su caso, aplicar las medidas necesarias para salvar la limitación, siendo responsabilidad suya cualquier daño que pueda causar.
LO-20		17 + 0 a 18+0	En la carretera LO-20, P.K. 17 + 0 al 18+0 (Sentido decreciente) . En el tronco, el titular de la autorización deberá comprobar la viabilidad de paso y en su caso, aplicar las medidas necesarias para salvar la limitación, siendo responsabilidad suya cualquier daño que pueda causar.
A-13		0 + 0 a 1+0	En la carretera A-13, P.K. 0 + 0 al 1+0 (Ambos sentidos) . El titular de esta ACC debera ponerse en contacto con la policia local de Logroño si va a circular CON ESCOLTA.
RESTRICCIONES POR ANCHURA			
CARRETERA	LIMITACIÓN	P.K.	OBSERVACIONES
N-232	3.0 m.	418 + 0	En la carretera N-232, P.K. 418 + 0 (Sentido decreciente) . En el acceso a la LO-20, por las obras de construcción de la autovía A-68, se prohíbe el paso a los conjuntos cuya anchura exceda de 3,00 m.
RESTRICCIONES POR CIRCULACIÓN			
CARRETERA	LIMITACIÓN	P.K.	OBSERVACIONES
N-232		396 + 200	En la carretera N-232, P.K. 396 + 200 (Sentido creciente) . En el tronco, se prohíbe el paso a vehículos especiales y en régimen de transporte especial a más de 60 Km/h debido al radio de la curva y la anchura de los carriles.
			En la carretera N-232, P.K. 396 + 200 (Sentido

N-232		396 + 200	decreciente) . En el tronco, se prohíbe el paso a vehículos especiales y en régimen de transporte especial a más de 60 Km/h debido al radio de la curva y la anchura de los carriles.	
LEON				
UNIDAD DE CARRETERAS DEL ESTADO EN LEÓN				
Limitaciones de Red				
Longitud	Altura	Anchura	Masa Total	Masa Eje
45.0	4.7	5.0	100.0	Tabla masa eje MITMA
Carreteras Autorizadas del Titular				
TODAS				
Carreteras Restringidas para la Red				
N-6[De Astorga norte a Pedrafita do Cebreiro (L.P. Lugo) /].				
<i>RESTRICCIONES Y RESERVAS EN LEON</i>				
RESERVAS DE PASO POR ALTURA				
CARRETERA	LIMITACIÓN	P.K.	OBSERVACIONES	
N-120	4.55 m.	436 + 300	En la carretera N-120, P.K. 436 + 300 (Sentido creciente) . En el tronco, posible limitación de altura a 4,55 m. El titular de la autorización deberá comprobar la viabilidad de paso y en su caso, aplicar las medidas necesarias para salvar la limitación, siendo responsabilidad suya cualquier daño que pueda causar.	
N-120	4.5 m.	436 + 310	En la carretera N-120, P.K. 436 + 310 (Sentido decreciente) . En el tronco, posible limitación de altura a 4,50 m. El titular de la autorización deberá comprobar la viabilidad de paso y en su caso, aplicar las medidas necesarias para salvar la limitación, siendo responsabilidad suya cualquier daño que pueda causar.	
N-120	4.55 m.	436 + 500 a 437+300	En la carretera N-120, P.K. 436 + 500 al 437+300 (Sentido creciente) . En el tronco, posible limitación de altura a 4,55 m. El titular de la autorización deberá comprobar la viabilidad de paso y en su caso, aplicar las medidas necesarias para salvar la limitación, siendo responsabilidad suya cualquier daño que pueda causar.	
N-120	4.5 m.	436 + 500 a 437+242	En la carretera N-120, P.K. 436 + 500 al 437+242 (Sentido decreciente) . En el tronco, posible limitación de altura a 4,50 m. El titular de la autorización deberá comprobar la viabilidad de paso y en su caso, aplicar las medidas necesarias para salvar la limitación, siendo responsabilidad suya cualquier daño que pueda causar.	
N-120	4.7 m.	240 + 30	En la carretera N-120, P.K. 240 + 30 (Sentido decreciente) . En el acceso, posible limitación de altura a 4,70 m. El titular de la autorización deberá comprobar la viabilidad de paso y en su caso, aplicar las medidas necesarias para salvar la limitación, siendo responsabilidad suya cualquier daño que pueda causar.	
			En la carretera N-120, P.K. 311 + 200 (Sentido creciente) . En la vía de servicio, posible limitación de altura a 4,50 m. El titular de la autorización deberá	

N-120	4.5 m.	311 + 200	comprobar la viabilidad de paso y en su caso, aplicar las medidas necesarias para salvar la limitación, siendo responsabilidad suya cualquier daño que pueda causar.
N-120	4.5 m.	311 + 200	En la carretera N-120, P.K. 311 + 200 (Sentido decreciente) . En la vía de servicio, posible limitación de altura a 4,50 m. El titular de la autorización deberá comprobar la viabilidad de paso y en su caso, aplicar las medidas necesarias para salvar la limitación, siendo responsabilidad suya cualquier daño que pueda causar.
N-120	4.6 m.	312 + 600	En la carretera N-120, P.K. 312 + 600 (Sentido creciente) . En el tronco, posible limitación de altura a 4,60 m. El titular de la autorización deberá comprobar la viabilidad de paso y en su caso, aplicar las medidas necesarias para salvar la limitación, siendo responsabilidad suya cualquier daño que pueda causar.
N-120	4.7 m.	240 + 30	En la carretera N-120, P.K. 240 + 30 (Sentido creciente) . En el acceso, posible limitación de altura a 4,70 m. El titular de la autorización deberá comprobar la viabilidad de paso y en su caso, aplicar las medidas necesarias para salvar la limitación, siendo responsabilidad suya cualquier daño que pueda causar.
N-120	4.7 m.	312 + 800	En la carretera N-120, P.K. 312 + 800 (Sentido creciente) . En el tronco, posible limitación de altura a 4,70 m. El titular de la autorización deberá comprobar la viabilidad de paso y en su caso, aplicar las medidas necesarias para salvar la limitación, siendo responsabilidad suya cualquier daño que pueda causar.
N-120	4.55 m.	437 + 616	En la carretera N-120, P.K. 437 + 616 (Sentido creciente) . En el tronco, posible limitación de altura a 4,55 m. El titular de la autorización deberá comprobar la viabilidad de paso y en su caso, aplicar las medidas necesarias para salvar la limitación, siendo responsabilidad suya cualquier daño que pueda causar.
N-120	4.55 m.	437 + 120 a 437+300	En la carretera N-120, P.K. 437 + 120 al 437+300 (Sentido creciente) . En el tronco, posible limitación de altura a 4,55 m. El titular de la autorización deberá comprobar la viabilidad de paso y en su caso, aplicar las medidas necesarias para salvar la limitación, siendo responsabilidad suya cualquier daño que pueda causar.
N-625	4.0 m.	119 + 790 a 119+890	En la carretera N-625, P.K. 119 + 790 al 119+890 (Sentido creciente) . En el tronco, posible limitación de altura a 4,00 m. El titular de la autorización deberá comprobar la viabilidad de paso y en su caso, aplicar las medidas necesarias para salvar la limitación, siendo responsabilidad suya cualquier daño que pueda causar.
N-625	4.0 m.	119 + 790 a 119+890	En la carretera N-625, P.K. 119 + 790 al 119+890 (Sentido decreciente) . En el tronco, posible limitación de altura a 4,00 m. El titular de la autorización deberá comprobar la viabilidad de paso y en su caso, aplicar las medidas necesarias para salvar la limitación, siendo responsabilidad suya cualquier daño que pueda causar.
N-621	4.0 m.	81 + 960 a 82+0	En la carretera N-621, P.K. 81 + 960 al 82+0 (Sentido creciente) . En el tronco, posible limitación de altura a 4,00 m. El titular de la autorización deberá comprobar la viabilidad de paso y en su caso, aplicar las medidas necesarias para salvar la limitación, siendo responsabilidad suya cualquier daño que pueda causar.
N-621	3.7 m.	116 + 300 a 116+324	En la carretera N-621, P.K. 116 + 300 al 116+324 (Sentido creciente) . En el tronco, posible limitación de altura a 3,70 m. El titular de la autorización deberá comprobar la viabilidad de paso y en su caso, aplicar las medidas necesarias para salvar la limitación, siendo responsabilidad suya cualquier daño que pueda causar.

			causar.
N-621	3.7 m.	116 + 300 a 116+320	En la carretera N-621, P.K. 116 + 300 al 116+320 (Sentido decreciente) . En el tronco, posible limitación de altura a 3,70 m. El titular de la autorización deberá comprobar la viabilidad de paso y en su caso, aplicar las medidas necesarias para salvar la limitación, siendo responsabilidad suya cualquier daño que pueda causar.
N-621	4.0 m.	81 + 960 a 82+0	En la carretera N-621, P.K. 81 + 960 al 82+0 (Sentido decreciente) . En el tronco, posible limitación de altura a 4,00 m. El titular de la autorización deberá comprobar la viabilidad de paso y en su caso, aplicar las medidas necesarias para salvar la limitación, siendo responsabilidad suya cualquier daño que pueda causar.
N-601	4.4 m.	324 + 100	En la carretera N-601, P.K. 324 + 100 (Sentido creciente) . En el tronco, posible limitación de altura a 4,40 m. El titular de la autorización deberá comprobar la viabilidad de paso y en su caso, aplicar las medidas necesarias para salvar la limitación, siendo responsabilidad suya cualquier daño que pueda causar.
N-601	4.4 m.	324 + 100	En la carretera N-601, P.K. 324 + 100 (Sentido decreciente) . En el tronco, posible limitación de altura a 4,40 m. El titular de la autorización deberá comprobar la viabilidad de paso y en su caso, aplicar las medidas necesarias para salvar la limitación, siendo responsabilidad suya cualquier daño que pueda causar.
N-630	4.28 m.	110 + 140 a 110+310	En la carretera N-630, P.K. 110 + 140 al 110+310 (Sentido creciente) . En el tronco, posible limitación de altura a 4,28 m. El titular de la autorización deberá comprobar la viabilidad de paso y en su caso, aplicar las medidas necesarias para salvar la limitación, siendo responsabilidad suya cualquier daño que pueda causar.
N-630	4.7 m.	110 + 940 a 111+10	En la carretera N-630, P.K. 110 + 940 al 111+10 (Sentido creciente) . En el tronco, posible limitación de altura a 4,70 m. El titular de la autorización deberá comprobar la viabilidad de paso y en su caso, aplicar las medidas necesarias para salvar la limitación, siendo responsabilidad suya cualquier daño que pueda causar.
N-630	4.25 m.	101 + 580 a 101+930	En la carretera N-630, P.K. 101 + 580 al 101+930 (Sentido creciente) . En el tronco, posible limitación de altura a 4,25 m. El titular de la autorización deberá comprobar la viabilidad de paso y en su caso, aplicar las medidas necesarias para salvar la limitación, siendo responsabilidad suya cualquier daño que pueda causar.
N-630	4.35 m.	103 + 850 a 104+60	En la carretera N-630, P.K. 103 + 850 al 104+60 (Sentido creciente) . En el tronco, posible limitación de altura a 4,35 m. El titular de la autorización deberá comprobar la viabilidad de paso y en su caso, aplicar las medidas necesarias para salvar la limitación, siendo responsabilidad suya cualquier daño que pueda causar.
N-630	4.38 m.	107 + 450 a 107+760	En la carretera N-630, P.K. 107 + 450 al 107+760 (Sentido creciente) . En el tronco, posible limitación de altura a 4,38 m. El titular de la autorización deberá comprobar la viabilidad de paso y en su caso, aplicar las medidas necesarias para salvar la limitación, siendo responsabilidad suya cualquier daño que pueda causar.
N-630	4.2 m.	110 + 940 a 111+10	En la carretera N-630, P.K. 110 + 940 al 111+10 (Sentido decreciente) . En el tronco, posible limitación de altura a 4,20 m. El titular de la autorización deberá comprobar la viabilidad de paso y en su caso, aplicar las medidas necesarias para salvar la limitación, siendo responsabilidad suya cualquier daño que pueda causar.
			En la carretera N-630, P.K. 107 + 490 al 107+760 (Sentido decreciente) . En el tronco, posible limitación

N-630	4.38 m.	107 + 490 a 107+760	de altura a 4,38 m. El titular de la autorización deberá comprobar la viabilidad de paso y en su caso, aplicar las medidas necesarias para salvar la limitación, siendo responsabilidad suya cualquier daño que pueda causar.
N-630	4.28 m.	110 + 140 a 110+310	En la carretera N-630, P.K. 110 + 140 al 110+310 (Sentido decreciente) . En el tronco, posible limitación de altura a 4,28 m. El titular de la autorización deberá comprobar la viabilidad de paso y en su caso, aplicar las medidas necesarias para salvar la limitación, siendo responsabilidad suya cualquier daño que pueda causar.
N-630	4.25 m.	101 + 580 a 101+930	En la carretera N-630, P.K. 101 + 580 al 101+930 (Sentido decreciente) . En el tronco, posible limitación de altura a 4,25 m. El titular de la autorización deberá comprobar la viabilidad de paso y en su caso, aplicar las medidas necesarias para salvar la limitación, siendo responsabilidad suya cualquier daño que pueda causar.
N-630	4.28 m.	103 + 850 a 104+60	En la carretera N-630, P.K. 103 + 850 al 104+60 (Sentido decreciente) . En el tronco, posible limitación de altura a 4,28 m. El titular de la autorización deberá comprobar la viabilidad de paso y en su caso, aplicar las medidas necesarias para salvar la limitación, siendo responsabilidad suya cualquier daño que pueda causar.

RESERVAS DE PASO POR ANCHURA

CARRETERA	LIMITACIÓN	P.K.	OBSERVACIONES
A-6	4.0 m.	412 + 700 a 414+800	En la carretera A-6, P.K. 412 + 700 al 414+800 (Sentido creciente) . Durante la ejecución de las obras en los viaductos de Trabadelo los conjuntos cuya anchura exceda de 4,00 m deberán ponerse en contacto con el centro de control de túneles de Piedrafita do Cebreiro (Teléfono: 982 367 004; e-mail: cctpedrafita@gmail.com) 24 horas antes del paso, a efectos de recibir las instrucciones para el paso por los transfer entre pasos de mediana. Deberán disponer del personal necesario para retirar y reponer el balizamiento, así como colaborar en las tareas de gestión de los cortes de tráfico a realizar en ambos sentidos del desvío al paso del conjunto, según las <u>instrucciones del personal de conservación.</u>
AP-71	5.0 m.	0 + 0 a 34+0	En la carretera AP-71, P.K. 0 + 0 al 34+0 (Sentido creciente) . En el tronco, existe una limitación de anchura de 5,00 m por lo que el titular de la autorización deberá solicitar a la empresa concesionaria AULESA (987 390 919) con suficiente antelación, información precisa de la viabilidad de paso del conjunto.
AP-71	5.0 m.	0 + 0 a 34+0	En la carretera AP-71, P.K. 0 + 0 al 34+0 (Sentido decreciente) . En el tronco, existe una limitación de anchura de 5,00 m por lo que el titular de la autorización deberá solicitar a la empresa concesionaria AULESA (987 390 919) con suficiente antelación, información precisa de la viabilidad de paso del conjunto.
N-625	3.0 m.	129 + 430	En la carretera N-625, P.K. 129 + 430 (Sentido decreciente) . En el tronco, posible limitación de anchura a 3,00 m. El titular de la autorización deberá comprobar la viabilidad de paso y en su caso, aplicar las medidas necesarias para salvar la limitación, siendo responsabilidad suya cualquier daño que pueda causar.
N-625	3.0 m.	129 + 429	En la carretera N-625, P.K. 129 + 429 (Sentido creciente) . En el tronco, posible limitación de anchura a 3,00 m. El titular de la autorización deberá comprobar la viabilidad de paso y en su caso, aplicar las medidas necesarias para salvar la limitación, siendo responsabilidad suya cualquier daño que pueda causar.
			En la carretera N-625, P.K. 119 + 790 al 119+890 (Sentido creciente) . En el tronco, posible limitación de

N-625	2.5 m.	119 + 790 a 119+890	anchura a 2,50 m. El titular de la autorización deberá comprobar la viabilidad de paso y en su caso, aplicar las medidas necesarias para salvar la limitación, siendo responsabilidad suya cualquier daño que pueda causar.
N-625	entre 2.551 m. y 5.0	109 + 980 a 130+0	En la carretera N-625, P.K. 109 + 980 al 130+0 (Sentido creciente) . En el tronco, debido a la existencia de curvas de radios reducidos, los transportes especiales y vehículos especiales deberán circular con acompañamiento de la Guardia Civil, cuando la anchura exceda de los valores establecidos en el Anexo IX del Reglamento General de Vehículos. A partir de 5 metros, queda prohibida su circulación.
N-625	entre 2.551 m. y 5.0	109 + 980 a 130+0	En la carretera N-625, P.K. 109 + 980 al 130+0 (Sentido creciente) . En el tronco, debido a la existencia de curvas de radios reducidos, los transportes especiales y vehículos especiales deberán circular con acompañamiento de la Guardia Civil, cuando la anchura exceda de los valores establecidos en el Anexo IX del Reglamento General de Vehículos. A partir de 5 metros, queda prohibida su circulación.
N-625	entre 3.051 m. y 5.0	109 + 980 a 130+0	En la carretera N-625, P.K. 109 + 980 al 130+0 (Sentido creciente) . En el tronco, debido a la existencia de curvas de radios reducidos, los transportes especiales y vehículos especiales deberán circular con acompañamiento de la Guardia Civil, cuando la anchura exceda de los valores establecidos en el Anexo IX del Reglamento General de Vehículos. A partir de 5 metros, queda prohibida su circulación.
N-625	entre 2.551 m. y 5.0	109 + 980 a 130+0	En la carretera N-625, P.K. 109 + 980 al 130+0 (Sentido decreciente) . En el tronco, debido a la existencia de curvas de radios reducidos, los transportes especiales y vehículos especiales deberán circular con acompañamiento de la Guardia Civil, cuando la anchura exceda de los valores establecidos en el Anexo IX del Reglamento General de Vehículos. A partir de 5 metros, queda prohibida su circulación.
N-625	entre 3.051 m. y 5.0	109 + 980 a 130+0	En la carretera N-625, P.K. 109 + 980 al 130+0 (Sentido decreciente) . En el tronco, debido a la existencia de curvas de radios reducidos, los transportes especiales y vehículos especiales deberán circular con acompañamiento de la Guardia Civil, cuando la anchura exceda de los valores establecidos en el Anexo IX del Reglamento General de Vehículos. A partir de 5 metros, queda prohibida su circulación.
N-625	entre 2.551 m. y 5.0	109 + 980 a 130+0	En la carretera N-625, P.K. 109 + 980 al 130+0 (Sentido decreciente) . En el tronco, debido a la existencia de curvas de radios reducidos, los transportes especiales y vehículos especiales deberán circular con acompañamiento de la Guardia Civil, cuando la anchura exceda de los valores establecidos en el Anexo IX del Reglamento General de Vehículos. A partir de 5 metros, queda prohibida su circulación.
N-625	2.5 m.	119 + 790 a 119+890	En la carretera N-625, P.K. 119 + 790 al 119+890 (Sentido decreciente) . En el tronco, posible limitación de anchura a 2,50 m. El titular de la autorización deberá comprobar la viabilidad de paso y en su caso, aplicar las medidas necesarias para salvar la limitación, siendo responsabilidad suya cualquier daño que pueda causar.
N-621	3.5 m.	82 + 340 a 82+640	En la carretera N-621, P.K. 82 + 340 al 82+640 (Sentido decreciente) . En el tronco, posible limitación de anchura a 3,50 m. El titular de la autorización deberá comprobar la viabilidad de paso y en su caso, aplicar las medidas necesarias para salvar la limitación, siendo responsabilidad suya cualquier daño que pueda causar.
N-621	3.5 m.	81 + 960 a 82+0	En la carretera N-621, P.K. 81 + 960 al 82+0 (Sentido decreciente) . En el tronco, posible limitación de anchura a 3,50 m. El titular de la autorización deberá comprobar la viabilidad de paso y en su caso, aplicar las medidas necesarias para salvar la limitación, siendo responsabilidad suya cualquier daño que pueda causar.

N-621	3.5 m.	81 + 962 a 81+996	En la carretera N-621, P.K. 81 + 962 al 81+996 (Sentido creciente) . En el tronco, posible limitación de anchura a 3,50 m. El titular de la autorización deberá comprobar la viabilidad de paso y en su caso, aplicar las medidas necesarias para salvar la limitación, siendo responsabilidad suya cualquier daño que pueda causar.
N-621	3.5 m.	82 + 336 a 82+638	En la carretera N-621, P.K. 82 + 336 al 82+638 (Sentido creciente) . En el tronco, posible limitación de anchura a 3,50 m. El titular de la autorización deberá comprobar la viabilidad de paso y en su caso, aplicar las medidas necesarias para salvar la limitación, siendo responsabilidad suya cualquier daño que pueda causar.
N-621	3.3 m.	91 + 200 a 91+350	En la carretera N-621, P.K. 91 + 200 al 91+350 (Sentido creciente) . En el tronco, posible limitación de anchura a 3,30 m. El titular de la autorización deberá comprobar la viabilidad de paso y en su caso, aplicar las medidas necesarias para salvar la limitación, siendo responsabilidad suya cualquier daño que pueda causar.
N-621	3.3 m.	91 + 200 a 91+350	En la carretera N-621, P.K. 91 + 200 al 91+350 (Sentido decreciente) . En el tronco, posible limitación de anchura a 3,30 m. El titular de la autorización deberá comprobar la viabilidad de paso y en su caso, aplicar las medidas necesarias para salvar la limitación, siendo responsabilidad suya cualquier daño que pueda causar.
N-621	3.0 m.	100 + 200 a 121+740	En la carretera N-621, P.K. 100 + 200 al 121+740 (Sentido creciente) . En el tronco, posible limitación de anchura a 3,00 m. El titular de la autorización deberá comprobar la viabilidad de paso y en su caso, aplicar las medidas necesarias para salvar la limitación, siendo responsabilidad suya cualquier daño que pueda causar.
N-621	2.5 m.	116 + 300 a 116+324	En la carretera N-621, P.K. 116 + 300 al 116+324 (Sentido creciente) . En el tronco, posible limitación de anchura a 2,50 m. El titular de la autorización deberá comprobar la viabilidad de paso y en su caso, aplicar las medidas necesarias para salvar la limitación, siendo responsabilidad suya cualquier daño que pueda causar.
N-621	2.5 m.	116 + 300 a 116+320	En la carretera N-621, P.K. 116 + 300 al 116+320 (Sentido decreciente) . En el tronco, posible limitación de anchura a 2,50 m. El titular de la autorización deberá comprobar la viabilidad de paso y en su caso, aplicar las medidas necesarias para salvar la limitación, siendo responsabilidad suya cualquier daño que pueda causar.
N-621	3.0 m.	100 + 200 a 121+740	En la carretera N-621, P.K. 100 + 200 al 121+740 (Sentido decreciente) . En el tronco, posible limitación de anchura a 3,00 m. El titular de la autorización deberá comprobar la viabilidad de paso y en su caso, aplicar las medidas necesarias para salvar la limitación, siendo responsabilidad suya cualquier daño que pueda causar.

RESERVAS DE PASO POR CIRCULACIÓN

CARRETERA	LIMITACIÓN	P.K.	OBSERVACIONES
A-6		428 + 600 a 430+860	<p>En la carretera A-6, P.K. 428 + 600 al 430+860 (Sentido creciente) . Debido a las obras, se prohíbe el paso para cualquier conjunto, existiendo un desvío provisional por la calzada contraria, debiendo cumplir las siguientes condiciones:</p> <ul style="list-style-type: none"> - El transporte se realizará, en ventana nocturna de lunes a jueves en horario a concretar entre las 02:00 a. m. y las 05:00 a. m. horas excepto alertas meteorológicas, operaciones especiales de tráfico o necesidades de la obra. - El transporte, deberá ponerse en contacto con el centro de control de túneles de Piedrafita do Cebreiro (Teléfono: 982 367 004; e-mail: cctpedrafita@gmail.com) 24 horas antes de la ventana

			de paso establecida en el punto anterior, a efectos de recibir las instrucciones para el paso por el viaducto del Castro.
A-6		429 + 900 a 430+860	<p>En la carretera A-6, P.K. 429 + 900 al 430+860 (Sentido decreciente) . Se deberán cumplir las siguientes prescripciones:</p> <ul style="list-style-type: none"> - El transporte se realizará, en ventana nocturna de lunes a jueves en horario a concretar entre las 02:00 a. m. y las 05:00 a. m. horas excepto alertas meteorológicas, operaciones especiales de tráfico o necesidades de la obra. - El transporte, deberá ponerse en contacto con el centro de control de túneles de Piedrafita do Cebreiro (Teléfono: 982 367 004; e-mail: cctpedrafita@gmail.com) 24 horas antes de la ventana de paso establecida en el punto anterior, a efectos de recibir las instrucciones para el paso por el viaducto del Castro.

RESTRICCIONES POR ALTURA

CARRETERA	LIMITACIÓN	P.K.	OBSERVACIONES
AP-66	4.5 m.	83 + 0 a 93+0	En la carretera AP-66, P.K. 83 + 0 al 93+0 (Sentido creciente) . En el tronco, se prohíbe el paso a los vehículos que excedan de 4,5 m de altura.

RESTRICCIONES POR ANCHURA

CARRETERA	LIMITACIÓN	P.K.	OBSERVACIONES
N-625	5.0 m.	109 + 980 a 130+0	En la carretera N-625, P.K. 109 + 980 al 130+0 (Sentido creciente) . En el tronco, se prohíbe el paso a los conjuntos cuya anchura exceda de 5,00 m.
N-625	5.0 m.	109 + 980 a 130+0	En la carretera N-625, P.K. 109 + 980 al 130+0 (Sentido creciente) . En el tronco, se prohíbe el paso a los conjuntos cuya anchura exceda de 5,00 m.
N-625	5.0 m.	109 + 980 a 130+0	En la carretera N-625, P.K. 109 + 980 al 130+0 (Sentido creciente) . En el tronco, se prohíbe el paso a los conjuntos cuya anchura exceda de 5,00 m.
N-625	5.0 m.	109 + 980 a 130+0	En la carretera N-625, P.K. 109 + 980 al 130+0 (Sentido decreciente) . En el tronco, se prohíbe el paso a los conjuntos cuya anchura exceda de 5,00 m.
N-625	5.0 m.	109 + 980 a 130+0	En la carretera N-625, P.K. 109 + 980 al 130+0 (Sentido decreciente) . En el tronco, se prohíbe el paso a los conjuntos cuya anchura exceda de 5,00 m.
N-625	5.0 m.	109 + 980 a 130+0	En la carretera N-625, P.K. 109 + 980 al 130+0 (Sentido decreciente) . En el tronco, se prohíbe el paso a los conjuntos cuya anchura exceda de 5,00 m.
N-630	3.5 m.	87 + 900 a 96+100	En la carretera N-630, P.K. 87 + 900 al 96+100 (Sentido creciente) . Durante la ejecución de las obras se prohíbe el paso de conjuntos cuya anchura supere los 3,50 m.
N-630	3.5 m.	87 + 900 a 96+100	En la carretera N-630, P.K. 87 + 900 al 96+100 (Sentido decreciente) . Durante la ejecución de las obras se prohíbe el paso de conjuntos cuya anchura supere los 3,50 m.

RESTRICCIONES POR MASA TOTAL

CARRETERA	LIMITACIÓN	P.K.	OBSERVACIONES
A-6	44.0 Tm.	355 + 800 a 356+260	En la carretera A-6, P.K. 355 + 800 al 356+260 (Sentido creciente) . En el tronco, se prohíbe el paso a los conjuntos cuya masa exceda de 44,00 t.
A-6	44.0 Tm.	355 + 800 a 356+260	En la carretera A-6, P.K. 355 + 800 al 356+260 (Sentido decreciente) . En el tronco, se prohíbe el paso a los conjuntos cuya masa exceda de 44,00 t.

LLEIDA

UNIDAD DE CARRETERAS DEL ESTADO EN LLEIDA

Limitaciones de Red

Longitud	Altura	Anchura	Masa Total	Masa Eje
----------	--------	---------	------------	----------

45.0	4.7	5.0	100.0	Tabla masa eje MITMA
Carreteras Autorizadas del Titular				
TODAS				
<i>RESTRICCIONES Y RESERVAS EN LLEIDA</i>				
RESERVAS DE PASO POR ALTURA				
CARRETERA	LIMITACIÓN	P.K.	OBSERVACIONES	
N-260	4.0 m.	339 + 180	En la carretera N-260, P.K. 339 + 180 (Sentido creciente) . En el tronco, posible limitación de altura a 4,00 m. El titular de la autorización deberá comprobar la viabilidad de paso y en su caso, aplicar las medidas necesarias para salvar la limitación, siendo responsabilidad suya cualquier daño que pueda causar.	
N-260	4.0 m.	339 + 180	En la carretera N-260, P.K. 339 + 180 (Sentido decreciente) . En el tronco, posible limitación de altura a 4,00 m. El titular de la autorización deberá comprobar la viabilidad de paso y en su caso, aplicar las medidas necesarias para salvar la limitación, siendo responsabilidad suya cualquier daño que pueda causar.	
N-230	4.5 m.	144 + 275 a 144+533	En la carretera N-230, P.K. 144 + 275 al 144+533 (Sentido creciente) . En el tronco, posible limitación de altura a 4,50 m. El titular de la autorización deberá comprobar la viabilidad de paso y en su caso, aplicar las medidas necesarias para salvar la limitación, siendo responsabilidad suya cualquier daño que pueda causar.	
N-230	4.5 m.	144 + 960	En la carretera N-230, P.K. 144 + 960 (Sentido creciente) . En el tronco, posible limitación de altura a 4,50 m. El titular de la autorización deberá comprobar la viabilidad de paso y en su caso, aplicar las medidas necesarias para salvar la limitación, siendo responsabilidad suya cualquier daño que pueda causar.	
N-230	4.5 m.	157 + 160	En la carretera N-230, P.K. 157 + 160 (Sentido creciente) . En el tronco, posible limitación de altura a 4,50 m. El titular de la autorización deberá comprobar la viabilidad de paso y en su caso, aplicar las medidas necesarias para salvar la limitación, siendo responsabilidad suya cualquier daño que pueda causar.	
N-230	4.5 m.	144 + 275 a 144+533	En la carretera N-230, P.K. 144 + 275 al 144+533 (Sentido decreciente) . En el tronco, posible limitación de altura a 4,50 m. El titular de la autorización deberá comprobar la viabilidad de paso y en su caso, aplicar las medidas necesarias para salvar la limitación, siendo responsabilidad suya cualquier daño que pueda causar.	
N-230	4.5 m.	144 + 960	En la carretera N-230, P.K. 144 + 960 (Sentido decreciente) . En el tronco, posible limitación de altura a 4,50 m. El titular de la autorización deberá comprobar la viabilidad de paso y en su caso, aplicar las medidas necesarias para salvar la limitación, siendo responsabilidad suya cualquier daño que pueda causar.	
N-230	4.5 m.	157 + 160	En la carretera N-230, P.K. 157 + 160 (Sentido decreciente) . En el tronco, posible limitación de altura a 4,50 m. El titular de la autorización deberá comprobar la viabilidad de paso y en su caso, aplicar las medidas necesarias para salvar la limitación, siendo responsabilidad suya cualquier daño que pueda causar.	
			En la carretera N-230, P.K. 144 + 275 (Sentido	

N-230	4.5 m.	144 + 275	creciente) . En el tronco, posible limitación de altura a 4,50 m. El titular de la autorización deberá comprobar la viabilidad de paso y en su caso, aplicar las medidas necesarias para salvar la limitación, siendo responsabilidad suya cualquier daño que pueda causar.
LL-12	4.65 m.	1 + 840	En la carretera LL-12, P.K. 1 + 840 (Sentido decreciente) . En el tronco, posible limitación de altura a 4,65 m. El titular de la autorización deberá comprobar la viabilidad de paso y en su caso, aplicar las medidas necesarias para salvar la limitación, siendo responsabilidad suya cualquier daño que pueda causar.
LL-12	4.7 m.	2 + 337	En la carretera LL-12, P.K. 2 + 337 (Sentido creciente) . En el tronco, posible limitación de altura a 4,70 m. El titular de la autorización deberá comprobar la viabilidad de paso y en su caso, aplicar las medidas necesarias para salvar la limitación, siendo responsabilidad suya cualquier daño que pueda causar.
LL-12	4.7 m.	3 + 947	En la carretera LL-12, P.K. 3 + 947 (Sentido creciente) . En el tronco, posible limitación de altura a 4,70 m. El titular de la autorización deberá comprobar la viabilidad de paso y en su caso, aplicar las medidas necesarias para salvar la limitación, siendo responsabilidad suya cualquier daño que pueda causar.
LL-12	4.66 m.	5 + 300	En la carretera LL-12, P.K. 5 + 300 (Sentido decreciente) . En el ramal, posible limitación de altura a 4,66 m. El titular de la autorización deberá comprobar la viabilidad de paso y en su caso, aplicar las medidas necesarias para salvar la limitación, siendo responsabilidad suya cualquier daño que pueda causar.
AP-2	4.64 m.	127 + 714	En la carretera AP-2, P.K. 127 + 714 (Sentido creciente) . En el tronco, posible limitación de altura a 4,64 m. El titular de la autorización deberá comprobar la viabilidad de paso y en su caso, aplicar las medidas necesarias para salvar la limitación, siendo responsabilidad suya cualquier daño que pueda causar.
AP-2	4.67 m.	127 + 714	En la carretera AP-2, P.K. 127 + 714 (Sentido decreciente) . En el tronco, posible limitación de altura a 4,67 m. El titular de la autorización deberá comprobar la viabilidad de paso y en su caso, aplicar las medidas necesarias para salvar la limitación, siendo responsabilidad suya cualquier daño que pueda causar.
AP-2	4.7 m.	131 + 447	En la carretera AP-2, P.K. 131 + 447 (Sentido creciente) . En el tronco, posible limitación de altura a 4,70 m. El titular de la autorización deberá comprobar la viabilidad de paso y en su caso, aplicar las medidas necesarias para salvar la limitación, siendo responsabilidad suya cualquier daño que pueda causar.
AP-2	4.68 m.	131 + 447	En la carretera AP-2, P.K. 131 + 447 (Sentido decreciente) . En el tronco, posible limitación de altura a 4,68 m. El titular de la autorización deberá comprobar la viabilidad de paso y en su caso, aplicar las medidas necesarias para salvar la limitación, siendo responsabilidad suya cualquier daño que pueda causar.
AP-2	4.66 m.	134 + 839	En la carretera AP-2, P.K. 134 + 839 (Sentido decreciente) . En el tronco, posible limitación de altura a 4,66 m. El titular de la autorización deberá comprobar la viabilidad de paso y en su caso, aplicar las medidas necesarias para salvar la limitación, siendo responsabilidad suya cualquier daño que pueda causar.
AP-2	4.65 m.	143 + 489	En la carretera AP-2, P.K. 143 + 489 (Sentido creciente) . En el tronco, posible limitación de altura a 4,65 m. El titular de la autorización deberá comprobar la viabilidad de paso y en su caso, aplicar las medidas necesarias para salvar la limitación, siendo responsabilidad suya cualquier daño que pueda causar.

AP-2	4.7 m.	143 + 489	En la carretera AP-2, P.K. 143 + 489 (Sentido decreciente) . En el tronco, posible limitación de altura a 4,70 m. El titular de la autorización deberá comprobar la viabilidad de paso y en su caso, aplicar las medidas necesarias para salvar la limitación, siendo responsabilidad suya cualquier daño que pueda causar.
AP-2	4.69 m.	149 + 302	En la carretera AP-2, P.K. 149 + 302 (Sentido creciente) . En el tronco, posible limitación de altura a 4,69 m. El titular de la autorización deberá comprobar la viabilidad de paso y en su caso, aplicar las medidas necesarias para salvar la limitación, siendo responsabilidad suya cualquier daño que pueda causar.
AP-2	4.55 m.	149 + 302	En la carretera AP-2, P.K. 149 + 302 (Sentido decreciente) . En el tronco, posible limitación de altura a 4,55 m. El titular de la autorización deberá comprobar la viabilidad de paso y en su caso, aplicar las medidas necesarias para salvar la limitación, siendo responsabilidad suya cualquier daño que pueda causar.
AP-2	4.69 m.	150 + 7	En la carretera AP-2, P.K. 150 + 7 (Sentido creciente) . En el tronco, posible limitación de altura a 4,69 m. El titular de la autorización deberá comprobar la viabilidad de paso y en su caso, aplicar las medidas necesarias para salvar la limitación, siendo responsabilidad suya cualquier daño que pueda causar.
AP-2	4.7 m.	152 + 608	En la carretera AP-2, P.K. 152 + 608 (Sentido creciente) . En el tronco, posible limitación de altura a 4,70 m. El titular de la autorización deberá comprobar la viabilidad de paso y en su caso, aplicar las medidas necesarias para salvar la limitación, siendo responsabilidad suya cualquier daño que pueda causar.
AP-2	4.66 m.	154 + 789	En la carretera AP-2, P.K. 154 + 789 (Sentido creciente) . En el tronco, posible limitación de altura a 4,66 m. El titular de la autorización deberá comprobar la viabilidad de paso y en su caso, aplicar las medidas necesarias para salvar la limitación, siendo responsabilidad suya cualquier daño que pueda causar.
AP-2	4.7 m.	155 + 907	En la carretera AP-2, P.K. 155 + 907 (Sentido creciente) . En el tronco, posible limitación de altura a 4,70 m. El titular de la autorización deberá comprobar la viabilidad de paso y en su caso, aplicar las medidas necesarias para salvar la limitación, siendo responsabilidad suya cualquier daño que pueda causar.
AP-2	4.68 m.	159 + 854	En la carretera AP-2, P.K. 159 + 854 (Sentido decreciente) . En el tronco, posible limitación de altura a 4,68 m. El titular de la autorización deberá comprobar la viabilidad de paso y en su caso, aplicar las medidas necesarias para salvar la limitación, siendo responsabilidad suya cualquier daño que pueda causar.
AP-2	4.69 m.	164 + 411	En la carretera AP-2, P.K. 164 + 411 (Sentido decreciente) . En el tronco, posible limitación de altura a 4,69 m. El titular de la autorización deberá comprobar la viabilidad de paso y en su caso, aplicar las medidas necesarias para salvar la limitación, siendo responsabilidad suya cualquier daño que pueda causar.
AP-2	4.65 m.	165 + 750	En la carretera AP-2, P.K. 165 + 750 (Sentido decreciente) . En el tronco, posible limitación de altura a 4,65 m. El titular de la autorización deberá comprobar la viabilidad de paso y en su caso, aplicar las medidas necesarias para salvar la limitación, siendo responsabilidad suya cualquier daño que pueda causar.
AP-2	4.61 m.	172 + 944	En la carretera AP-2, P.K. 172 + 944 (Sentido creciente) . En el tronco, posible limitación de altura a 4,61 m. El titular de la autorización deberá comprobar la viabilidad de paso y en su caso, aplicar las medidas

			necesarias para salvar la limitación, siendo responsabilidad suya cualquier daño que pueda causar.
AP-2	4.64 m.	172 + 944	En la carretera AP-2, P.K. 172 + 944 (Sentido decreciente) . En el tronco, posible limitación de altura a 4,64 m. El titular de la autorización deberá comprobar la viabilidad de paso y en su caso, aplicar las medidas necesarias para salvar la limitación, siendo responsabilidad suya cualquier daño que pueda causar.
RESERVAS DE PASO POR ANCHURA			
CARRETERA	LIMITACIÓN	P.K.	OBSERVACIONES
N-230	3.5 m.	126 + 0	En la carretera N-230, P.K. 126 + 0 (Sentido creciente) . En el tronco, posible limitación de anchura a 3,50 m. El titular de la autorización deberá comprobar la viabilidad de paso y en su caso, aplicar las medidas necesarias para salvar la limitación, siendo responsabilidad suya cualquier daño que pueda causar.
N-230	3.5 m.	129 + 250	En la carretera N-230, P.K. 129 + 250 (Sentido creciente) . En el tronco, posible limitación de anchura a 3,50 m. El titular de la autorización deberá comprobar la viabilidad de paso y en su caso, aplicar las medidas necesarias para salvar la limitación, siendo responsabilidad suya cualquier daño que pueda causar.
N-230	3.4 m.	144 + 275 a 144+533	En la carretera N-230, P.K. 144 + 275 al 144+533 (Sentido creciente) . En el tronco, posible limitación de anchura a 3,40 m. El titular de la autorización deberá comprobar la viabilidad de paso y en su caso, aplicar las medidas necesarias para salvar la limitación, siendo responsabilidad suya cualquier daño que pueda causar.
N-230	3.4 m.	144 + 960	En la carretera N-230, P.K. 144 + 960 (Sentido decreciente) . En el tronco, posible limitación de anchura a 3,40 m. El titular de la autorización deberá comprobar la viabilidad de paso y en su caso, aplicar las medidas necesarias para salvar la limitación, siendo responsabilidad suya cualquier daño que pueda causar.
N-230	4.5 m.	149 + 437	En la carretera N-230, P.K. 149 + 437 (Sentido creciente) . En el tronco, posible limitación de anchura a 4,50 m. El titular de la autorización deberá comprobar la viabilidad de paso y en su caso, aplicar las medidas necesarias para salvar la limitación, siendo responsabilidad suya cualquier daño que pueda causar.
N-230	4.9 m.	149 + 437	En la carretera N-230, P.K. 149 + 437 (Sentido decreciente) . En el tronco, posible limitación de anchura a 4,90 m. El titular de la autorización deberá comprobar la viabilidad de paso y en su caso, aplicar las medidas necesarias para salvar la limitación, siendo responsabilidad suya cualquier daño que pueda causar.
N-230	4.9 m.	149 + 757	En la carretera N-230, P.K. 149 + 757 (Sentido creciente) . En el tronco, posible limitación de anchura a 4,90 m. El titular de la autorización deberá comprobar la viabilidad de paso y en su caso, aplicar las medidas necesarias para salvar la limitación, siendo responsabilidad suya cualquier daño que pueda causar.
N-230	4.5 m.	150 + 522	En la carretera N-230, P.K. 150 + 522 (Sentido creciente) . En el tronco, posible limitación de anchura a 4,50 m. El titular de la autorización deberá comprobar la viabilidad de paso y en su caso, aplicar las medidas necesarias para salvar la limitación, siendo responsabilidad suya cualquier daño que pueda causar.
N-230	4.7 m.	150 + 582	En la carretera N-230, P.K. 150 + 582 (Sentido creciente) . En el tronco, posible limitación de anchura a 4,70 m. El titular de la autorización deberá comprobar la viabilidad de paso y en su caso, aplicar

			las medidas necesarias para salvar la limitación, siendo responsabilidad suya cualquier daño que pueda causar.
N-230	4.5 m.	156 + 112	En la carretera N-230, P.K. 156 + 112 (Sentido decreciente) . En el tronco, posible limitación de anchura a 4,50 m. El titular de la autorización deberá comprobar la viabilidad de paso y en su caso, aplicar las medidas necesarias para salvar la limitación, siendo responsabilidad suya cualquier daño que pueda causar.
N-230	4.2 m.	156 + 272	En la carretera N-230, P.K. 156 + 272 (Sentido decreciente) . En el tronco, posible limitación de anchura a 4,20 m. El titular de la autorización deberá comprobar la viabilidad de paso y en su caso, aplicar las medidas necesarias para salvar la limitación, siendo responsabilidad suya cualquier daño que pueda causar.
N-230	4.9 m.	156 + 342	En la carretera N-230, P.K. 156 + 342 (Sentido creciente) . En el tronco, posible limitación de anchura a 4,90 m. El titular de la autorización deberá comprobar la viabilidad de paso y en su caso, aplicar las medidas necesarias para salvar la limitación, siendo responsabilidad suya cualquier daño que pueda causar.
N-230	4.4 m.	156 + 342	En la carretera N-230, P.K. 156 + 342 (Sentido decreciente) . En el tronco, posible limitación de anchura a 4,40 m. El titular de la autorización deberá comprobar la viabilidad de paso y en su caso, aplicar las medidas necesarias para salvar la limitación, siendo responsabilidad suya cualquier daño que pueda causar.
N-230	4.9 m.	156 + 592	En la carretera N-230, P.K. 156 + 592 (Sentido decreciente) . En el tronco, posible limitación de anchura a 4,90 m. El titular de la autorización deberá comprobar la viabilidad de paso y en su caso, aplicar las medidas necesarias para salvar la limitación, siendo responsabilidad suya cualquier daño que pueda causar.
N-230	4.1 m.	157 + 2	En la carretera N-230, P.K. 157 + 2 (Sentido creciente) . En el tronco, posible limitación de anchura a 4,10 m. El titular de la autorización deberá comprobar la viabilidad de paso y en su caso, aplicar las medidas necesarias para salvar la limitación, siendo responsabilidad suya cualquier daño que pueda causar.
N-230	4.9 m.	157 + 2	En la carretera N-230, P.K. 157 + 2 (Sentido decreciente) . En el tronco, posible limitación de anchura a 4,90 m. El titular de la autorización deberá comprobar la viabilidad de paso y en su caso, aplicar las medidas necesarias para salvar la limitación, siendo responsabilidad suya cualquier daño que pueda causar.
N-230	3.5 m.	157 + 160	En la carretera N-230, P.K. 157 + 160 (Sentido creciente) . En el tronco, posible limitación de anchura a 3,50 m. El titular de la autorización deberá comprobar la viabilidad de paso y en su caso, aplicar las medidas necesarias para salvar la limitación, siendo responsabilidad suya cualquier daño que pueda causar.
N-230	4.1 m.	157 + 160	En la carretera N-230, P.K. 157 + 160 (Sentido decreciente) . En el tronco, posible limitación de anchura a 4,10 m. El titular de la autorización deberá comprobar la viabilidad de paso y en su caso, aplicar las medidas necesarias para salvar la limitación, siendo responsabilidad suya cualquier daño que pueda causar.
N-230	3.3 m.	160 + 0	En la carretera N-230, P.K. 160 + 0 (Sentido creciente) . En el tronco, posible limitación de anchura a 3,30 m. El titular de la autorización deberá comprobar la viabilidad de paso y en su caso, aplicar las medidas necesarias para salvar la limitación, siendo responsabilidad suya cualquier daño que pueda causar.

N-230	4.7 m.	186 + 900	En la carretera N-230, P.K. 186 + 900 (Sentido creciente) . En el tronco, posible limitación de anchura a 4,70 m. El titular de la autorización deberá comprobar la viabilidad de paso y en su caso, aplicar las medidas necesarias para salvar la limitación, siendo responsabilidad suya cualquier daño que pueda causar.
N-230	4.6 m.	186 + 900	En la carretera N-230, P.K. 186 + 900 (Sentido decreciente) . En el tronco, posible limitación de anchura a 4,60 m. El titular de la autorización deberá comprobar la viabilidad de paso y en su caso, aplicar las medidas necesarias para salvar la limitación, siendo responsabilidad suya cualquier daño que pueda causar.
N-230	3.3 m.	160 + 0	En la carretera N-230, P.K. 160 + 0 (Sentido decreciente) . En el tronco, posible limitación de anchura a 3,30 m. El titular de la autorización deberá comprobar la viabilidad de paso y en su caso, aplicar las medidas necesarias para salvar la limitación, siendo responsabilidad suya cualquier daño que pueda causar.
N-230	3.5 m.	126 + 0	En la carretera N-230, P.K. 126 + 0 (Sentido decreciente) . En el tronco, posible limitación de anchura a 3,50 m. El titular de la autorización deberá comprobar la viabilidad de paso y en su caso, aplicar las medidas necesarias para salvar la limitación, siendo responsabilidad suya cualquier daño que pueda causar.
N-230	3.5 m.	129 + 250	En la carretera N-230, P.K. 129 + 250 (Sentido decreciente) . En el tronco, posible limitación de anchura a 3,50 m. El titular de la autorización deberá comprobar la viabilidad de paso y en su caso, aplicar las medidas necesarias para salvar la limitación, siendo responsabilidad suya cualquier daño que pueda causar.
N-230	3.4 m.	144 + 275 a 144+533	En la carretera N-230, P.K. 144 + 275 al 144+533 (Sentido decreciente) . En el tronco, posible limitación de anchura a 3,40 m. El titular de la autorización deberá comprobar la viabilidad de paso y en su caso, aplicar las medidas necesarias para salvar la limitación, siendo responsabilidad suya cualquier daño que pueda causar.
N-230	3.4 m.	144 + 960	En la carretera N-230, P.K. 144 + 960 (Sentido creciente) . En el tronco, posible limitación de anchura a 3,40 m. El titular de la autorización deberá comprobar la viabilidad de paso y en su caso, aplicar las medidas necesarias para salvar la limitación, siendo responsabilidad suya cualquier daño que pueda causar.

LUGO

UNIDAD DE CARRETERAS DEL ESTADO EN LUGO

Limitaciones de Red

Longitud	Altura	Anchura	Masa Total	Masa Eje
45.0	4.7	5.0	100.0	Tabla masa eje MITMA

Carreteras Autorizadas del Titular

TODAS

RESTRICCIONES Y RESERVAS EN LUGO

RESERVAS DE PASO POR ALTURA

--	--	--	--

CARRETERA	LIMITACIÓN	P.K.	OBSERVACIONES
A-6	4.65 m.	454 + 145	En la carretera A-6, P.K. 454 + 145 (Sentido creciente) . En el tronco, posible limitación de altura a 4,65 m en el carril izquierdo, 4,95 m en el carril central y 5,20 m en el carril derecho. El titular de la autorización deberá comprobar la viabilidad de paso y en su caso, aplicar las medidas necesarias para salvar la limitación, siendo responsabilidad suya cualquier daño que pueda causar.
N-634	4.58 m.	611 + 180	En la carretera N-634, P.K. 611 + 180 (Sentido decreciente) . En el tronco, posible limitación de altura a 4,58 m. El titular de la autorización deberá comprobar la viabilidad de paso y en su caso, aplicar las medidas necesarias para salvar la limitación, siendo responsabilidad suya cualquier daño que pueda causar.
N-6	4.66 m.	504 + 600	En la carretera N-6, P.K. 504 + 600 (Sentido creciente) . En el tronco, posible limitación de altura a 4,66 m. El titular de la autorización deberá comprobar la viabilidad de paso y en su caso, aplicar las medidas necesarias para salvar la limitación, siendo responsabilidad suya cualquier daño que pueda causar.
N-6	4.59 m.	498 + 170	En la carretera N-6, P.K. 498 + 170 (Sentido creciente) . En el tronco, posible limitación de altura a 4,59 m. El titular de la autorización deberá comprobar la viabilidad de paso y en su caso, aplicar las medidas necesarias para salvar la limitación, siendo responsabilidad suya cualquier daño que pueda causar.
N-6	4.56 m.	500 + 720	En la carretera N-6, P.K. 500 + 720 (Sentido decreciente) . En el tronco, posible limitación de altura a 4,56 m. El titular de la autorización deberá comprobar la viabilidad de paso y en su caso, aplicar las medidas necesarias para salvar la limitación, siendo responsabilidad suya cualquier daño que pueda causar.

RESERVAS DE PASO POR ANCHURA

CARRETERA	LIMITACIÓN	P.K.	OBSERVACIONES
N-640	4.0 m.	58 + 0 a 58+500	En la carretera N-640, P.K. 58 + 0 al 58+500 (Sentido creciente) . En el tronco, posible limitación de anchura a 4,00 m. El titular de la autorización deberá comprobar la viabilidad de paso y en su caso, aplicar las medidas necesarias para salvar la limitación, siendo responsabilidad suya cualquier daño que pueda causar.
N-640	4.0 m.	58 + 0 a 58+500	En la carretera N-640, P.K. 58 + 0 al 58+500 (Sentido decreciente) . En el tronco, posible limitación de anchura a 4,00 m. El titular de la autorización deberá comprobar la viabilidad de paso y en su caso, aplicar las medidas necesarias para salvar la limitación, siendo responsabilidad suya cualquier daño que pueda causar.
N-540	4.0 m.	18 + 0 a 19+0	En la carretera N-540, P.K. 18 + 0 al 19+0 (Sentido creciente) . En el tronco, posible limitación de anchura a 4,00 m. El titular de la autorización deberá comprobar la viabilidad de paso y en su caso, aplicar las medidas necesarias para salvar la limitación, siendo responsabilidad suya cualquier daño que pueda causar.
N-540	4.0 m.	18 + 0 a 19+0	En la carretera N-540, P.K. 18 + 0 al 19+0 (Sentido decreciente) . En el tronco, posible limitación de anchura a 4,00 m. El titular de la autorización deberá comprobar la viabilidad de paso y en su caso, aplicar las medidas necesarias para salvar la limitación, siendo responsabilidad suya cualquier daño que pueda causar.

RESERVAS DE PASO POR CIRCULACIÓN

CARRETERA	LIMITACIÓN	P.K.	OBSERVACIONES
			En la carretera A-6, P.K. 430 + 860 al 432+700 (Sentido creciente) . Debido a las obras, se prohíbe el paso para cualquier transporte especial, existiendo un

A-6		430 + 860 a 432+700	<p>desvío provisional por la calzada contraria. Debiendo cumplir las siguientes condiciones:</p> <ul style="list-style-type: none"> - El transporte se realizará, en ventana nocturna de lunes a jueves en horario a concretar entre las 02:00 a. m. y las 05:00 a. m. horas excepto alertas meteorológicas, operaciones especiales de tráfico o necesidades de la obra. - El transporte, deberá ponerse en contacto con el centro de control de túneles de Piedrafita do Cebreiro (Teléfono: 982 367 004; e-mail: cctpedrafita@gmail.com) 24 horas antes de la ventana de paso establecida en el punto anterior, a efectos de recibir las instrucciones para el paso por el viaducto del Castro.
-----	--	---------------------	---

RESTRICCIONES POR LONGITUD

CARRETERA	LIMITACIÓN	P.K.	OBSERVACIONES
N-6	26.0 m.	432 + 500 a 433+250	En la carretera N-6, P.K. 432 + 500 al 433+250 (Sentido creciente) . En el tronco, se prohíbe el paso a todos los conjuntos cuya longitud exceda de 26,00 m.
N-6	26.0 m.	432 + 500 a 433+250	En la carretera N-6, P.K. 432 + 500 al 433+250 (Sentido decreciente) . En el tronco, se prohíbe el paso a todos los conjuntos cuya longitud exceda de 26,00 m.

RESTRICCIONES POR ANCHURA

CARRETERA	LIMITACIÓN	P.K.	OBSERVACIONES
N-6	3.0 m.	432 + 500 a 433+250	En la carretera N-6, P.K. 432 + 500 al 433+250 (Sentido creciente) . En el tronco, se prohíbe el paso a todos los conjuntos cuya anchura exceda de 3,00 m.
N-6	3.0 m.	432 + 500 a 433+250	En la carretera N-6, P.K. 432 + 500 al 433+250 (Sentido decreciente) . En el tronco, se prohíbe el paso a todos los conjuntos cuya anchura exceda de 3,00 m.

RESTRICCIONES POR CIRCULACIÓN

CARRETERA	LIMITACIÓN	P.K.	OBSERVACIONES
A-6		430 + 860 a 432+700	<p>En la carretera A-6, P.K. 430 + 860 al 432+700 (Sentido decreciente) . Se deberán cumplir las siguientes prescripciones:</p> <ul style="list-style-type: none"> - El transporte se realizará, en ventana nocturna de lunes a jueves en horario a concretar entre las 02:00 a. m. y las 05:00 a. m. horas excepto alertas meteorológicas, operaciones especiales de tráfico o necesidades de la obra. - El transporte, deberá ponerse en contacto con el centro de control de túneles de Piedrafita do Cebreiro (Teléfono: 982 367 004; e-mail: cctpedrafita@gmail.com) 24 horas antes de la ventana de paso establecida en el punto anterior, a efectos de recibir las instrucciones para el paso por el viaducto del Castro.
N-6		432 + 90 a 432+500	En la carretera N-6, P.K. 432 + 90 al 432+500 (Sentido decreciente) . En el tronco, debido a estar cerrado al tráfico este tramo, se prohíbe el paso para cualquier conjunto.

MADRID

DEMARCACIÓN DE CARRETERAS EN MADRID

Limitaciones de Red

Longitud	Altura	Anchura	Masa Total	Masa Eje
45.0	4.7	5.0	100.0	Tabla masa eje MITMA

Carreteras Autorizadas del Titular

TODAS

RESTRICCIONES Y RESERVAS EN MADRID

RESERVAS DE PASO POR LONGITUD

CARRETERA	LIMITACIÓN	P.K.	OBSERVACIONES
N-6	40.001 m.	53 + 0 a 56+980	En la carretera N-6, P.K. 53 + 0 al 56+980 (Ambos sentidos) . Por razones de seguridad vial, debido al trazado curvo de esta vía en la zona del Alto del León, donde las dimensiones de estos transportes obligan durante su circulación a la invasión del carril de sentido contrario, es preciso realizar cortes de circulación, por lo que se requiere apoyo de la ATGC.

RESERVAS DE PASO POR ALTURA

CARRETERA	LIMITACIÓN	P.K.	OBSERVACIONES
AP-6	4.35 m.	52 + 180 a 54+692	En la carretera AP-6, P.K. 52 + 180 al 54+692 (Sentido creciente) . En el tronco, existe una limitación de altura a 4,35 m por lo que el titular de la autorización deberá solicitar a la empresa concesionaria Castellana de Autopistas (Tel. 921 172 807) con suficiente antelación, información precisa de la viabilidad de paso del conjunto.
A-6	4.45 m.	39 + 200	En la carretera A-6, P.K. 39 + 200 (Sentido decreciente) . En el tronco, posible limitación de altura a 4,78 m en el carril izquierdo, 4,87 m en el carril central izquierdo, 4,80 m en el carril central, 4,70 m en el carril central derecho y 4,45 m en el carril adicional. El titular de la autorización deberá comprobar la viabilidad de paso y en su caso, aplicar las medidas necesarias para salvar la limitación, siendo responsabilidad suya cualquier daño que pueda causar.
A-6	4.63 m.	18 + 200	En la carretera A-6, P.K. 18 + 200 (Sentido creciente) . En el tronco, posible limitación de altura a 5,01 m en el carril izquierdo, 4,95 m en el carril central y 4,63 m en el carril derecho. El titular de la autorización deberá comprobar la viabilidad de paso y en su caso, aplicar las medidas necesarias para salvar la limitación, siendo responsabilidad suya cualquier daño que pueda causar.
A-6	4.32 m.	22 + 0	En la carretera A-6, P.K. 22 + 0 (Sentido creciente) . En la vía de servicio, posible limitación de altura a 4,32 m. El titular de la autorización deberá comprobar la viabilidad de paso y en su caso, aplicar las medidas necesarias para salvar la limitación, siendo responsabilidad suya cualquier daño que pueda causar.
A-6	4.4 m.	26 + 100	En la carretera A-6, P.K. 26 + 100 (Sentido creciente) . En la vía de servicio, posible limitación de altura a 4,40 m. El titular de la autorización deberá comprobar la viabilidad de paso y en su caso, aplicar las medidas necesarias para salvar la limitación, siendo responsabilidad suya cualquier daño que pueda causar.
A-6	4.4 m.	9 + 0	En la carretera A-6, P.K. 9 + 0 (Sentido decreciente) . En la vía de servicio, posible limitación de altura a 4,40 m. El titular de la autorización deberá comprobar la viabilidad de paso y en su caso, aplicar las medidas necesarias para salvar la limitación, siendo responsabilidad suya cualquier daño que pueda causar.
A-6	4.44 m.	29 + 0	En la carretera A-6, P.K. 29 + 0 (Sentido creciente) . En la vía de servicio, posible limitación de altura a 4,75 m en el carril izquierdo y 4,44 m en el carril derecho. El titular de la autorización deberá comprobar la viabilidad de paso y en su caso, aplicar las medidas necesarias para salvar la limitación, siendo responsabilidad suya cualquier daño que pueda causar.
			En la carretera A-6, P.K. 8 + 0 (Sentido creciente) . En la vía de servicio, posible limitación de altura a 4,41 m. El titular de la autorización deberá comprobar la

A-6	4.41 m.	8 + 0	viabilidad de paso y en su caso, aplicar las medidas necesarias para salvar la limitación, siendo responsabilidad suya cualquier daño que pueda causar.
A-6	4.27 m.	9 + 0	En la carretera A-6, P.K. 9 + 0 (Sentido creciente) . En la vía de servicio, posible limitación de altura a 4,27 m. El titular de la autorización deberá comprobar la viabilidad de paso y en su caso, aplicar las medidas necesarias para salvar la limitación, siendo responsabilidad suya cualquier daño que pueda causar.
A-6	4.3 m.	8 + 0	En la carretera A-6, P.K. 8 + 0 (Sentido decreciente) . En la vía de servicio, posible limitación de altura a 4,30 m. El titular de la autorización deberá comprobar la viabilidad de paso y en su caso, aplicar las medidas necesarias para salvar la limitación, siendo responsabilidad suya cualquier daño que pueda causar.
A-6	4.32 m.	22 + 0	En la carretera A-6, P.K. 22 + 0 (Sentido decreciente) . En la vía de servicio, posible limitación de altura a 4,32 m. El titular de la autorización deberá comprobar la viabilidad de paso y en su caso, aplicar las medidas necesarias para salvar la limitación, siendo responsabilidad suya cualquier daño que pueda causar.
A-6	4.4 m.	26 + 100	En la carretera A-6, P.K. 26 + 100 (Sentido decreciente) . En la vía de servicio, posible limitación de altura a 4,40 m. El titular de la autorización deberá comprobar la viabilidad de paso y en su caso, aplicar las medidas necesarias para salvar la limitación, siendo responsabilidad suya cualquier daño que pueda causar.
A-5	4.4 m.	24 + 750	En la carretera A-5, P.K. 24 + 750 (Sentido creciente) . En el tronco, posible limitación de altura a 4,40 m en el carril izquierdo, 4,60 m en el carril central y 4,80 m en el carril de aceleración. El titular de la autorización deberá comprobar la viabilidad de paso y en su caso, aplicar las medidas necesarias para salvar la limitación, siendo responsabilidad suya cualquier daño que pueda causar.
A-5	4.6 m.	24 + 750	En la carretera A-5, P.K. 24 + 750 (Sentido decreciente) . En el tronco, posible limitación de altura a 5,25 m en el carril izquierdo, 4,90 m en el carril central y 4,60 m en el carril derecho. El titular de la autorización deberá comprobar la viabilidad de paso y en su caso, aplicar las medidas necesarias para salvar la limitación, siendo responsabilidad suya cualquier daño que pueda causar.
A-5	4.7 m.	22 + 400	En la carretera A-5, P.K. 22 + 400 (Sentido creciente) . En el tronco, posible limitación de altura a 4,70 m en el carril izquierdo, 4,75 m en el carril central y 4,80 m en el carril derecho. El titular de la autorización deberá comprobar la viabilidad de paso y en su caso, aplicar las medidas necesarias para salvar la limitación, siendo responsabilidad suya cualquier daño que pueda causar.
A-2	4.61 m.	10 + 600	En la carretera A-2, P.K. 10 + 600 (Sentido creciente) . En la vía de servicio, posible limitación de altura a 4,61 m. El titular de la autorización deberá comprobar la viabilidad de paso y en su caso, aplicar las medidas necesarias para salvar la limitación, siendo responsabilidad suya cualquier daño que pueda causar.
A-2	entre 4.61 m. y 4.7	10 + 700	En la carretera A-2, P.K. 10 + 700 (Sentido creciente) . En el tronco, posible limitación de altura a 4,61 m en el carril izquierdo, 4,66 m en el carril central y 4,70 m en el carril derecho. El titular de la autorización deberá comprobar la viabilidad de paso y en su caso, aplicar las medidas necesarias para salvar la limitación, siendo responsabilidad suya cualquier daño que pueda causar.
			En la carretera A-2, P.K. 15 + 925 (Sentido creciente) . En el tronco, posible limitación de altura a 5,17 m en el

A-2	4.47 m.	15 + 925	carril izquierdo, 4,96 m en el carril central y 4,47 m en el carril derecho. El titular de la autorización deberá comprobar la viabilidad de paso y en su caso, aplicar las medidas necesarias para salvar la limitación, siendo responsabilidad suya cualquier daño que pueda causar.
A-2	4.49 m.	15 + 900	En la carretera A-2, P.K. 15 + 900 (Sentido creciente) . En el tronco, posible limitación de altura a 5,08 m en el carril izquierdo, 4,89 m en el carril central y 4,49 m en el carril derecho. El titular de la autorización deberá comprobar la viabilidad de paso y en su caso, aplicar las medidas necesarias para salvar la limitación, siendo responsabilidad suya cualquier daño que pueda causar.
A-2	4.68 m.	33 + 0	En la carretera A-2, P.K. 33 + 0 (Sentido decreciente) . En el tronco, posible limitación de altura a 4,68 m en el carril central y 4,74 m en el carril derecho. El titular de la autorización deberá comprobar la viabilidad de paso y en su caso, aplicar las medidas necesarias para salvar la limitación, siendo responsabilidad suya cualquier daño que pueda causar.
A-2	4.58 m.	14 + 800	En la carretera A-2, P.K. 14 + 800 (Sentido creciente) . En el acceso, posible limitación de altura a 4,58 m. El titular de la autorización deberá comprobar la viabilidad de paso y en su caso, aplicar las medidas necesarias para salvar la limitación, siendo responsabilidad suya cualquier daño que pueda causar.
A-2	4.69 m.	10 + 600	En la carretera A-2, P.K. 10 + 600 (Sentido decreciente) . En el tronco, posible limitación de altura a 4,69 m en el carril izquierdo, 4,71 m en el carril central y 4,87 m en el carril derecho. El titular de la autorización deberá comprobar la viabilidad de paso y en su caso, aplicar las medidas necesarias para salvar la limitación, siendo responsabilidad suya cualquier daño que pueda causar.
A-2	4.66 m.	10 + 700	En la carretera A-2, P.K. 10 + 700 (Sentido decreciente) . En el tronco, posible limitación de altura a 4,66 m en el carril izquierdo, 4,68 m en el carril central y 4,75 m en el carril derecho. El titular de la autorización deberá comprobar la viabilidad de paso y en su caso, aplicar las medidas necesarias para salvar la limitación, siendo responsabilidad suya cualquier daño que pueda causar.
A-2	4.58 m.	14 + 800	En la carretera A-2, P.K. 14 + 800 (Sentido decreciente) . En el acceso, posible limitación de altura a 4,58 m. El titular de la autorización deberá comprobar la viabilidad de paso y en su caso, aplicar las medidas necesarias para salvar la limitación, siendo responsabilidad suya cualquier daño que pueda causar.
A-2	4.69 m.	7 + 400	En la carretera A-2, P.K. 7 + 400 (Sentido decreciente) . En el tronco, posible limitación de altura a 4,69 m en el carril izquierdo, 4,76 m en el carril central y 4,93 m en el carril derecho. El titular de la autorización deberá comprobar la viabilidad de paso y en su caso, aplicar las medidas necesarias para salvar la limitación, siendo responsabilidad suya cualquier daño que pueda causar.
A-2	4.35 m.	10 + 600	En la carretera A-2, P.K. 10 + 600 (Sentido decreciente) . En la vía de servicio, posible limitación de altura a 4,35 m. El titular de la autorización deberá comprobar la viabilidad de paso y en su caso, aplicar las medidas necesarias para salvar la limitación, siendo responsabilidad suya cualquier daño que pueda causar.
A-2	4.42 m.	10 + 700	En la carretera A-2, P.K. 10 + 700 (Sentido creciente) . En la vía de servicio, posible limitación de altura a 4,42 m. El titular de la autorización deberá comprobar la viabilidad de paso y en su caso, aplicar las medidas necesarias para salvar la limitación, siendo responsabilidad suya cualquier daño que pueda causar.
			En la carretera A-42, P.K. 25 + 100 (Sentido creciente) . En el tronco, posible limitación de altura a 5,00 m en

A-42	4.55 m.	25 + 100	el carril izquierdo, 4,80 m en el carril central y 4,55 m en el carril derecho. El titular de la autorización deberá comprobar la viabilidad de paso y en su caso, aplicar las medidas necesarias para salvar la limitación, siendo responsabilidad suya cualquier daño que pueda causar.
A-42	4.65 m.	15 + 600	En la carretera A-42, P.K. 15 + 600 (Sentido creciente) . En el tronco, posible limitación de altura a 4,65 m en el carril izquierdo, 4,75 m en el carril central y 4,85 m en el carril derecho. El titular de la autorización deberá comprobar la viabilidad de paso y en su caso, aplicar las medidas necesarias para salvar la limitación, siendo responsabilidad suya cualquier daño que pueda causar.
A-42	4.7 m.	14 + 300	En la carretera A-42, P.K. 14 + 300 (Sentido decreciente) . En el tronco, posible limitación de altura a 5,20 m en el carril izquierdo, 5,05 m en el carril central, 4,85 m en el carril derecho y 4,70 m en el carril de trenzado. El titular de la autorización deberá comprobar la viabilidad de paso y en su caso, aplicar las medidas necesarias para salvar la limitación, siendo responsabilidad suya cualquier daño que pueda causar.
A-42	4.7 m.	21 + 300	En la carretera A-42, P.K. 21 + 300 (Sentido decreciente) . En el tronco, posible limitación de altura a 4,70 m en el carril izquierdo y 4,75 m en el carril derecho. El titular de la autorización deberá comprobar la viabilidad de paso y en su caso, aplicar las medidas necesarias para salvar la limitación, siendo responsabilidad suya cualquier daño que pueda causar.
A-42	4.65 m.	3 + 925	En la carretera A-42, P.K. 3 + 925 (Sentido creciente) . En el tronco, posible limitación de altura a 4,75 m en el carril izquierdo y 4,65 m en el carril derecho. El titular de la autorización deberá comprobar la viabilidad de paso y en su caso, aplicar las medidas necesarias para salvar la limitación, siendo responsabilidad suya cualquier daño que pueda causar.
A-3	4.62 m.	5 + 170	En la carretera A-3, P.K. 5 + 170 (Sentido decreciente) . En la vía de servicio, posible limitación de altura a 4,87 m en el carril izquierdo y 4,62 m en el carril derecho. El titular de la autorización deberá comprobar la viabilidad de paso y en su caso, aplicar las medidas necesarias para salvar la limitación, siendo responsabilidad suya cualquier daño que pueda causar.
A-3	4.7 m.	5 + 940	En la carretera A-3, P.K. 5 + 940 (Sentido creciente) . En el tronco, posible limitación de altura a 4,74 m en el carril izquierdo, 4,70 m en el carril central izquierdo, 4,71 m en el carril central derecho y 4,70 m en el carril derecho. El titular de la autorización deberá comprobar la viabilidad de paso y en su caso, aplicar las medidas necesarias para salvar la limitación, siendo responsabilidad suya cualquier daño que pueda causar.
A-3	3.35 m.	6 + 860	En la carretera A-3, P.K. 6 + 860 (Sentido decreciente) . En la vía de servicio, posible limitación de altura a 3,35 m en el carril izquierdo, 9,53 m en el carril central y 9,70 m en el carril derecho. El titular de la autorización deberá comprobar la viabilidad de paso y en su caso, aplicar las medidas necesarias para salvar la limitación, siendo responsabilidad suya cualquier daño que pueda causar.
A-3	4.4 m.	7 + 700	En la carretera A-3, P.K. 7 + 700 (Sentido creciente) . En el acceso, posible limitación de altura a 4,40 m. El titular de la autorización deberá comprobar la viabilidad de paso y en su caso, aplicar las medidas necesarias para salvar la limitación, siendo responsabilidad suya cualquier daño que pueda causar.
A-3	4.11 m.	49 + 420	En la carretera A-3, P.K. 49 + 420 (Sentido decreciente) . En el tronco, posible limitación de altura a 4,83 m en el carril izquierdo y 4,11 m en el carril derecho. El titular de la autorización deberá comprobar la viabilidad de paso y en su caso, aplicar las medidas

			necesarias para salvar la limitación, siendo responsabilidad suya cualquier daño que pueda causar.
A-3	4.5 m.	22 + 400	En la carretera A-3, P.K. 22 + 400 (Sentido decreciente) . En el acceso, posible limitación de altura a 4,50 m. El titular de la autorización deberá comprobar la viabilidad de paso y en su caso, aplicar las medidas necesarias para salvar la limitación, siendo responsabilidad suya cualquier daño que pueda causar.
A-3	entre 4.65 m. y 4.7	9 + 520	En la carretera A-3, P.K. 9 + 520 (Sentido creciente) . En el tronco, posible limitación de altura a 4,69 m en el carril izquierdo, 4,67 m en el carril central izquierdo, 4,65 m en el carril central, 4,70 m en el carril central derecho y 4,69 m en el carril derecho. El titular de la autorización deberá comprobar la viabilidad de paso y en su caso, aplicar las medidas necesarias para salvar la limitación, siendo responsabilidad suya cualquier daño que pueda causar.
A-3	4.68 m.	9 + 480	En la carretera A-3, P.K. 9 + 480 (Sentido creciente) . En el tronco, posible limitación de altura a 4,68 m en el carril izquierdo, 4,69 m en el carril central izquierdo, 4,70 m en el carril central, 4,78 m en el carril central derecho y 4,83 m en el carril derecho. El titular de la autorización deberá comprobar la viabilidad de paso y en su caso, aplicar las medidas necesarias para salvar la limitación, siendo responsabilidad suya cualquier daño que pueda causar.
A-3	4.55 m.	8 + 900	En la carretera A-3, P.K. 8 + 900 (Sentido decreciente) . En el acceso, posible limitación de altura a 4,55 m. El titular de la autorización deberá comprobar la viabilidad de paso y en su caso, aplicar las medidas necesarias para salvar la limitación, siendo responsabilidad suya cualquier daño que pueda causar.
A-3	4.41 m.	8 + 900	En la carretera A-3, P.K. 8 + 900 (Sentido creciente) . En el acceso, posible limitación de altura a 4,41 m. El titular de la autorización deberá comprobar la viabilidad de paso y en su caso, aplicar las medidas necesarias para salvar la limitación, siendo responsabilidad suya cualquier daño que pueda causar.
A-3	4.4 m.	7 + 700	En la carretera A-3, P.K. 7 + 700 (Sentido decreciente) . En el acceso, posible limitación de altura a 4,40 m. El titular de la autorización deberá comprobar la viabilidad de paso y en su caso, aplicar las medidas necesarias para salvar la limitación, siendo responsabilidad suya cualquier daño que pueda causar.
M-40	4.67 m.	19 + 900	En la carretera M-40, P.K. 19 + 900 (Sentido creciente) . En el tronco, posible limitación de altura a 5,11 m en el carril izquierdo, 5,17 m en el carril central, 5,23 m en el carril derecho y 4,67 m en el carril de cambio de velocidad. El titular de la autorización deberá comprobar la viabilidad de paso y en su caso, aplicar las medidas necesarias para salvar la limitación, siendo responsabilidad suya cualquier daño que pueda causar.
M-40	4.47 m.	44 + 950	En la carretera M-40, P.K. 44 + 950 (Sentido decreciente) . En el acceso, posible limitación de altura a 4,47 m. El titular de la autorización deberá comprobar la viabilidad de paso y en su caso, aplicar las medidas necesarias para salvar la limitación, siendo responsabilidad suya cualquier daño que pueda causar.
A-1	4.6 m.	34 + 0	En la carretera A-1, P.K. 34 + 0 (Sentido decreciente) . En el tronco, posible limitación de altura a 4,88 m en el carril izquierdo y 4,60 m en el derecho. El titular de la autorización deberá comprobar la viabilidad de paso y en su caso, aplicar las medidas necesarias para salvar la limitación, siendo responsabilidad suya cualquier daño que pueda causar.
N-6	4.2 m.	53 + 100 a 53+200	En la carretera N-6, P.K. 53 + 100 al 53+200 (Sentido creciente) . En el tronco, posible limitación de altura a 4,20 m. El titular de la autorización deberá comprobar la viabilidad de paso y en su caso, aplicar las medidas necesarias para salvar la limitación, siendo

			responsabilidad suya cualquier daño que pueda causar.
N-6	4.25 m.	53 + 100 a 53+200	En la carretera N-6, P.K. 53 + 100 al 53+200 (Sentido decreciente) . En el tronco, posible limitación de altura a 4,25 m. El titular de la autorización deberá comprobar la viabilidad de paso y en su caso, aplicar las medidas necesarias para salvar la limitación, siendo responsabilidad suya cualquier daño que pueda causar.
M-12	4.5 m.	0 + 0 a 2+850	En la carretera M-12, P.K. 0 + 0 al 2+850 (Sentido creciente) . En el tronco, posible limitación de altura a 4,50 m. El titular de la autorización deberá comprobar la viabilidad de paso y en su caso, aplicar las medidas necesarias para salvar la limitación, siendo responsabilidad suya cualquier daño que pueda causar.
M-12	4.5 m.	0 + 0 a 2+850	En la carretera M-12, P.K. 0 + 0 al 2+850 (Sentido decreciente) . En el tronco, posible limitación de altura a 4,50 m. El titular de la autorización deberá comprobar la viabilidad de paso y en su caso, aplicar las medidas necesarias para salvar la limitación, siendo responsabilidad suya cualquier daño que pueda causar.

RESERVAS DE PASO POR ANCHURA

CARRETERA	LIMITACIÓN	P.K.	OBSERVACIONES
AP-6	4.5 m.	52 + 950 a 54+692	En la carretera AP-6, P.K. 52 + 950 al 54+692 (Sentido decreciente) . En el tronco, existe una limitación de anchura a 4,50 m por lo que el titular de la autorización deberá solicitar a la empresa concesionaria Castellana de Autopistas (Tel. 921 172 807) con suficiente antelación, información precisa de la viabilidad de paso del conjunto.
M-21	3.5 m.	6 + 0 a 6+900	En la carretera M-21, P.K. 6 + 0 al 6+900 (Sentido creciente) . En el acceso, existe una limitación de anchura de 3,50 m por lo que el titular de la autorización deberá solicitar a la empresa concesionaria Autopista Madrid Sur (911 463 002) con suficiente antelación, información precisa de la viabilidad de paso del conjunto.
M-21	3.5 m.	6 + 400 a 6+900	En la carretera M-21, P.K. 6 + 400 al 6+900 (Sentido decreciente) . En el acceso, existe una limitación de anchura de 3,50 m por lo que el transportista deberá solicitar a la empresa concesionaria Autopista Madrid Sur (911 463 002) con suficiente antelación, información precisa de la viabilidad de paso del transporte.
M-21	3.5 m.	5 + 900 a 6+400	En la carretera M-21, P.K. 5 + 900 al 6+400 (Sentido decreciente) . En el acceso, existe una limitación de anchura de 3,50 m por lo que el transportista deberá solicitar a la empresa concesionaria Autopista Madrid Sur (911 463 002) con suficiente antelación, información precisa de la viabilidad de paso del transporte.
R-2	5.0 m.	0 + 0 a 10+0	En la carretera R-2, P.K. 0 + 0 al 10+0 (Sentido decreciente) . En el tronco, existe una limitación de anchura a 5,00 m por lo que el titular de la autorización solicitará a la empresa concesionaria SEITT (918 300 260) con suficiente antelación, información precisa de la viabilidad de paso del conjunto.
R-2	5.0 m.	0 + 0 a 10+0	En la carretera R-2, P.K. 0 + 0 al 10+0 (Sentido creciente) . En el tronco, existe una limitación de anchura a 5,00 m por lo que el titular de la autorización solicitará a la empresa concesionaria SEITT (918 300 260) con suficiente antelación, información precisa de la viabilidad de paso del conjunto.
R-2	5.0 m.	17 + 0 a 37+510	En la carretera R-2, P.K. 17 + 0 al 37+510 (Sentido decreciente) . En el tronco, existe una limitación de anchura a 5,00 m por lo que el titular de la autorización solicitará a la empresa concesionaria SEITT (918 300 260) con suficiente antelación, información precisa de la viabilidad de paso del conjunto.
			En la carretera R-2, P.K. 17 + 0 al 37+510 (Sentido

R-2	5.0 m.	17 + 0 a 37+510	creciente) . En el tronco, existe una limitación de anchura a 5,00 m por lo que el titular de la autorización solicitará a la empresa concesionaria SEITT (918 300 260) con suficiente antelación, información precisa de la viabilidad de paso del conjunto.
R-4	2.95 m.	3 + 500 a 11+600	En la carretera R-4, P.K. 3 + 500 al 11+600 (Sentido creciente) . En el tronco, existe una limitación de anchura a 2,95 m por lo que el titular de la autorización deberá solicitar a la empresa concesionaria SEITT (911 463 000) con suficiente antelación, información precisa de las condiciones de paso del conjunto.
R-4	2.95 m.	11 + 600 a 17+880	En la carretera R-4, P.K. 11 + 600 al 17+880 (Sentido creciente) . En el tronco, existe una limitación de anchura de 2,95 m por lo que el titular de la autorización deberá solicitar a la empresa concesionaria SEITT (911 463 000) con suficiente antelación, información precisa de las condiciones de paso del conjunto.
R-4	2.95 m.	31 + 700 a 37+280	En la carretera R-4, P.K. 31 + 700 al 37+280 (Sentido creciente) . En el tronco, existe una limitación de anchura a 2,95 m por lo que el titular de la autorización deberá solicitar a la empresa concesionaria SEITT (911 463 000) con suficiente antelación, información precisa de las condiciones de paso del conjunto.

RESERVAS DE PASO POR CIRCULACIÓN

CARRETERA	LIMITACIÓN	P.K.	OBSERVACIONES
AP-6		39 + 600 a 54+692	En la carretera AP-6, P.K. 39 + 600 al 54+692 (Sentido creciente) . En el tronco, se deberá informar al Centro de Operaciones de la autopista (921 172 807) con una antelación mínima de 24 horas con el fin de recibir información puntual de las condiciones de paso.
AP-6		39 + 600 a 54+692	En la carretera AP-6, P.K. 39 + 600 al 54+692 (Sentido decreciente) . En el tronco, se deberá informar al Centro de Operaciones de la autopista (921 172 807) con una antelación mínima de 24 horas con el fin de recibir información puntual de las condiciones de paso.
N-6		53 + 0	En la carretera N-6, P.K. 53 + 0 (Sentido decreciente) . Una vez pasado el Alto del León, el vehículo se incorporará a la autopista AP-6 avisando, el titular de la autorización previamente, con 72 horas de antelación, al Centro de Control de la autopista (Tfno.: 921 172 807) facilitando las características del conjunto.

RESTRICCIONES POR ALTURA

CARRETERA	LIMITACIÓN	P.K.	OBSERVACIONES
A-2	4.66 m.	10 + 600	En la carretera A-2, P.K. 10 + 600 (Sentido creciente) . En el tronco, posible limitación de altura a 4,66 m. El titular de la autorización deberá comprobar la viabilidad de paso y en su caso, aplicar las medidas necesarias para salvar la limitación, siendo responsabilidad suya cualquier daño que pueda causar.
A-2	4.7 m.	10 + 700	En la carretera A-2, P.K. 10 + 700 (Sentido creciente) . En el tronco, posible limitación de altura a 4,70 m. El titular de la autorización deberá comprobar la viabilidad de paso y en su caso, aplicar las medidas necesarias para salvar la limitación, siendo responsabilidad suya cualquier daño que pueda causar.
A-3	4.7 m.	9 + 520	En la carretera A-3, P.K. 9 + 520 (Sentido creciente) . En el tronco, posible limitación de altura a 4,70 m. El titular de la autorización deberá comprobar la viabilidad de paso y en su caso, aplicar las medidas necesarias para salvar la limitación, siendo responsabilidad suya cualquier daño que pueda causar.
A-3	4.55 m.	5 + 920	En la carretera A-3, P.K. 5 + 920 (Sentido creciente) . En el tronco, posible limitación de altura a 4,55 m. El titular de la autorización deberá comprobar la viabilidad de paso y en su caso, aplicar las medidas necesarias para salvar la limitación, siendo responsabilidad suya cualquier daño que pueda causar.
			En la carretera A-3, P.K. 5 + 920 (Sentido decreciente)

A-3	4.47 m.	5 + 920	. En el tronco, posible limitación de altura a 4,47 m. El titular de la autorización deberá comprobar la viabilidad de paso y en su caso, aplicar las medidas necesarias para salvar la limitación, siendo responsabilidad suya cualquier daño que pueda causar.
A-3	4.42 m.	5 + 920	En la carretera A-3, P.K. 5 + 920 (Sentido creciente) . En el tronco, posible limitación de altura a 4,42 m. El titular de la autorización deberá comprobar la viabilidad de paso y en su caso, aplicar las medidas necesarias para salvar la limitación, siendo responsabilidad suya cualquier daño que pueda causar.
A-3	4.63 m.	4 + 860	En la carretera A-3, P.K. 4 + 860 (Sentido decreciente) . En el tronco, posible limitación de altura a 4,63 m. El titular de la autorización deberá comprobar la viabilidad de paso y en su caso, aplicar las medidas necesarias para salvar la limitación, siendo responsabilidad suya cualquier daño que pueda causar.
A-1	4.55 m.	12 + 650	En la carretera A-1, P.K. 12 + 650 (Sentido decreciente) . En la vía de servicio, posible limitación de altura a 4,55 m. El titular de la autorización deberá comprobar la viabilidad de paso y en su caso, aplicar las medidas necesarias para salvar la limitación, siendo responsabilidad suya cualquier daño que pueda causar.

RESTRICCIONES POR ANCHURA

CARRETERA	LIMITACIÓN	P.K.	OBSERVACIONES
R-4	2.95 m.	0 + 0 a 3+500	En la carretera R-4, P.K. 0 + 0 al 3+500 (Sentido creciente) . En el acceso, se prohíbe el paso a los vehículos cuya anchura exceda de 2,95 m. Se deberá solicitar a la empresa concesionaria SEITT (911 463 000) con suficiente antelación, información precisa de las condiciones de paso del conjunto.
R-4	2.95 m.	4 + 600 a 12+500	En la carretera R-4, P.K. 4 + 600 al 12+500 (Sentido decreciente) . En el acceso, se prohíbe el paso a vehículos cuya anchura exceda de 2,95 m. Se deberá solicitar a la empresa concesionaria SEITT (911 463 000) con suficiente antelación, información precisa de las condiciones de paso del conjunto.
R-4	2.95 m.	0 + 0 a 4+600	En la carretera R-4, P.K. 0 + 0 al 4+600 (Sentido decreciente) . En el tronco, se prohíbe el paso a vehículos cuya anchura exceda de 2,95 m por lo que el titular de la autorización deberá solicitar a la empresa concesionaria SEITT (911 463 000) con suficiente antelación, información precisa de las condiciones de paso del conjunto.
R-4	2.95 m.	30 + 850 a 32+300	En la carretera R-4, P.K. 30 + 850 al 32+300 (Sentido decreciente) . En el tronco, se prohíbe el paso a los vehículos cuya anchura exceda de 2,95 m por lo que el titular de la autorización deberá solicitar a la empresa concesionaria SEITT (911 463 000) con suficiente antelación, información precisa de las condiciones de paso del conjunto.
R-4	2.95 m.	32 + 300 a 37+280	En la carretera R-4, P.K. 32 + 300 al 37+280 (Sentido decreciente) . En el acceso, se prohíbe el paso a los vehículos cuya anchura exceda de 2,95 m. Se deberá solicitar a la empresa concesionaria SEITT (911 463 000) con suficiente antelación, información precisa de las condiciones de paso del conjunto.
R-4	2.95 m.	30 + 850 a 31+700	En la carretera R-4, P.K. 30 + 850 al 31+700 (Sentido creciente) . En el acceso, se prohíbe el paso a los vehículos cuya anchura exceda de 2,95 m por lo que el titular de la autorización deberá solicitar a la empresa concesionaria SEITT (911 463 000) con suficiente antelación, información precisa de la viabilidad de paso del conjunto.

RESTRICCIONES POR CIRCULACIÓN

CARRETERA	LIMITACIÓN	P.K.	OBSERVACIONES
A-3		21 + 630 a 25+250	En la carretera A-3, P.K. 21 + 630 al 25+250 (Sentido creciente) . En el tronco, durante la ejecución de las obras, se prohíbe el paso de los vehículos especiales y

			en régimen de transporte especial por la calzada derecha.
A-3		24 + 600 a 27+250	En la carretera A-3, P.K. 24 + 600 al 27+250 (Sentido creciente) . En el tronco, durante la ejecución de las obras, se prohíbe el paso de los vehículos especiales y en régimen de transporte especial por la calzada derecha.
A-3		27 + 250 a 30+610	En la carretera A-3, P.K. 27 + 250 al 30+610 (Sentido creciente) . En el tronco, durante la ejecución de las obras, se prohíbe el paso de los vehículos especiales y en régimen de transporte especial por la calzada derecha.
A-3		30 + 610 a 35+0	En la carretera A-3, P.K. 30 + 610 al 35+0 (Sentido creciente) . En el tronco, durante la ejecución de las obras, se prohíbe el paso de los transportes especiales por la calzada derecha.
A-3		35 + 0 a 37+450	En la carretera A-3, P.K. 35 + 0 al 37+450 (Sentido creciente) . En el tronco, durante la ejecución de las obras, se prohíbe el paso de los vehículos especiales y en régimen de transporte especial por la calzada derecha.
A-3		21 + 630 a 25+250	En la carretera A-3, P.K. 21 + 630 al 25+250 (Sentido decreciente) . En el tronco, durante la ejecución de las obras, se prohíbe el paso de los vehículos especiales y en régimen de transporte especial por la calzada izquierda.
N-6		47 + 330	En la carretera N-6, P.K. 47 + 330 (Ambos sentidos) . Como consecuencia de la transferencia de la titularidad del tramo de la carretera N-6 entre los pp.kk. 47+330 y 49+120 al Ayuntamiento de Guadarrama el 30 de julio de 2007, no se autoriza el paso de ningún vehículo especial ni en régimen de transporte especial.
N-6		49 + 120	En la carretera N-6, P.K. 49 + 120 (Ambos sentidos) . Como consecuencia de la transferencia de la titularidad del tramo de la carretera N-6 entre los pp.kk. 47+330 y 49+120 al Ayuntamiento de Guadarrama el 30 de julio de 2007, no se autoriza el paso de ningún vehículo especial ni en régimen de transporte especial.

MALAGA

UNIDAD DE CARRETERAS DEL ESTADO EN MÁLAGA

Limitaciones de Red

Longitud	Altura	Anchura	Masa Total	Masa Eje
45.0	4.7	5.0	100.0	Tabla masa eje MITMA

Carreteras Autorizadas del Titular

TODAS

RESTRICCIONES Y RESERVAS EN MALAGA

RESERVAS DE PASO POR ALTURA

CARRETERA	LIMITACIÓN	P.K.	OBSERVACIONES
A-45	4.5 m.	127 + 0	En la carretera A-45, P.K. 127 + 0 (Sentido creciente) . En el tronco, posible limitación de altura a 4,50 m. El titular de la autorización deberá comprobar la viabilidad de paso y en su caso, aplicar las medidas necesarias para salvar la limitación, siendo responsable de cualquier daño que pueda causar.
A-45	4.5 m.	128 + 600	En la carretera A-45, P.K. 128 + 600 (Sentido creciente) . En el tronco, posible limitación de altura a 4,50 m. El titular de la autorización deberá comprobar la viabilidad de paso y en su caso, aplicar las medidas

			necesarias para salvar la limitación, siendo responsabilidad suya cualquier daño que pueda causar.
A-45	4.5 m.	127 + 880	En la carretera A-45, P.K. 127 + 880 (Sentido decreciente) . En el tronco, posible limitación de altura a 4,50 m. El titular de la autorización deberá comprobar la viabilidad de paso y en su caso, aplicar las medidas necesarias para salvar la limitación, siendo responsabilidad suya cualquier daño que pueda causar.
A-45	4.5 m.	128 + 790	En la carretera A-45, P.K. 128 + 790 (Sentido decreciente) . En el tronco, posible limitación de altura a 4,50 m. El titular de la autorización deberá comprobar la viabilidad de paso y en su caso, aplicar las medidas necesarias para salvar la limitación, siendo responsabilidad suya cualquier daño que pueda causar.
A-7	4.3 m.	980 + 0	En la carretera A-7, P.K. 980 + 0 (Sentido decreciente) . En el tronco, posible limitación de altura a 4,30 m. El titular de la autorización deberá comprobar la viabilidad de paso y en su caso, aplicar las medidas necesarias para salvar la limitación, siendo responsabilidad suya cualquier daño que pueda causar.
A-7	4.65 m.	1058 + 0	En la carretera A-7, P.K. 1058 + 0 (Sentido decreciente) . En el tronco, posible limitación de altura a 4,65 m. El titular de la autorización deberá comprobar la viabilidad de paso y en su caso, aplicar las medidas necesarias para salvar la limitación, siendo responsabilidad suya cualquier daño que pueda causar.
A-7	4.63 m.	1058 + 0	En la carretera A-7, P.K. 1058 + 0 (Sentido creciente) . En el tronco, posible limitación de altura a 4,63 m. El titular de la autorización deberá comprobar la viabilidad de paso y en su caso, aplicar las medidas necesarias para salvar la limitación, siendo responsabilidad suya cualquier daño que pueda causar.
A-7	4.52 m.	1039 + 950	En la carretera A-7, P.K. 1039 + 950 (Sentido decreciente) . En el tronco, posible limitación de altura a 4,52 m. El titular de la autorización deberá comprobar la viabilidad de paso y en su caso, aplicar las medidas necesarias para salvar la limitación, siendo responsabilidad suya cualquier daño que pueda causar.
A-7	4.3 m.	979 + 720	En la carretera A-7, P.K. 979 + 720 (Sentido creciente) . En el tronco, posible limitación de altura a 4,30 m. El titular de la autorización deberá comprobar la viabilidad de paso y en su caso, aplicar las medidas necesarias para salvar la limitación, siendo responsabilidad suya cualquier daño que pueda causar.

RESTRICCIONES POR ANCHURA

CARRETERA	LIMITACIÓN	P.K.	OBSERVACIONES
AP-7	2.8 m.	142 + 200 a 142+800	En la carretera AP-7, P.K. 142 + 200 al 142+800 (Sentido creciente) . En el tronco, se prohíbe el paso a los vehículos cuya anchura exceda de 2,80 m. Se deberá solicitar a la empresa concesionaria Autopista del Sol (tfno.: 902 100 227) con suficiente antelación, información precisa de las condiciones de paso del conjunto.
AP-7	2.8 m.	172 + 500 a 173+0	En la carretera AP-7, P.K. 172 + 500 al 173+0 (Sentido creciente) . En el tronco, se prohíbe el paso a los vehículos cuya anchura exceda de 2,80 m. Se deberá solicitar a la empresa concesionaria Autopista del Sol (tfno.: 902 100 227) con suficiente antelación, información precisa de las condiciones de paso del conjunto.
AP-7	2.8 m.	200 + 0 a 200+700	En la carretera AP-7, P.K. 200 + 0 al 200+700 (Sentido creciente) . En el tronco, se prohíbe el paso a los vehículos cuya anchura exceda de 2,80 m. Se deberá solicitar a la empresa concesionaria Autopista del Sol (tfno.: 902 100 227) con suficiente antelación, información precisa de las condiciones de paso del conjunto.

AP-7	2.8 m.	142 + 300 a 143+400	En la carretera AP-7, P.K. 142 + 300 al 143+400 (Sentido creciente) . En el acceso, se prohíbe el paso a los vehículos cuya anchura exceda de 2,80 m. Se deberá solicitar a la empresa concesionaria Autopista del Sol (Tfno.: 902 100 227) con suficiente antelación, información precisa de las condiciones de paso del conjunto.
AP-7	2.8 m.	171 + 100 a 172+600	En la carretera AP-7, P.K. 171 + 100 al 172+600 (Sentido creciente) . En el acceso, se prohíbe el paso a los vehículos cuya anchura exceda de 2,80 m. Se deberá solicitar a la empresa concesionaria Autopista del Sol (Tfno.: 902 100 227) con suficiente antelación, información precisa de las condiciones de paso del conjunto.
AP-7	2.8 m.	199 + 900 a 201+0	En la carretera AP-7, P.K. 199 + 900 al 201+0 (Sentido creciente) . En el acceso, se prohíbe el paso a los vehículos cuya anchura exceda de 2,80 m. Se deberá solicitar a la empresa concesionaria Autopista del Sol (Tfno.: 902 100 227) con suficiente antelación, información precisa de las condiciones de paso del conjunto.
AP-7	2.8 m.	200 + 0 a 200+700	En la carretera AP-7, P.K. 200 + 0 al 200+700 (Sentido decreciente) . En el tronco, se prohíbe el paso a los vehículos cuya anchura exceda de 2,80 m. Se deberá solicitar a la empresa concesionaria Autopista del Sol (tfno.: 902 100 227) con suficiente antelación, información precisa de las condiciones de paso del conjunto.
AP-7	2.8 m.	199 + 900 a 201+0	En la carretera AP-7, P.K. 199 + 900 al 201+0 (Sentido decreciente) En el acceso, se prohíbe el paso a los vehículos cuya anchura exceda de 2,80 m. Se deberá solicitar a la empresa concesionaria Autopista del Sol (Tfno.: 902 100 227) con suficiente antelación, información precisa de las condiciones de paso del conjunto.
AP-7	2.8 m.	172 + 500 a 173+0	En la carretera AP-7, P.K. 172 + 500 al 173+0 (Sentido decreciente) . En el tronco, se prohíbe el paso a los vehículos cuya anchura exceda de 2,80 m. Se deberá solicitar a la empresa concesionaria Autopista del Sol (tfno.: 902 100 227) con suficiente antelación, información precisa de las condiciones de paso del conjunto.
AP-7	2.8 m.	171 + 100 a 172+600	En la carretera AP-7, P.K. 171 + 100 al 172+600 (Sentido decreciente) . En el acceso, se prohíbe el paso a los vehículos cuya anchura exceda de 2,80 m. Se deberá solicitar a la empresa concesionaria Autopista del Sol (Tfno.: 902 100 227) con suficiente antelación, información precisa de las condiciones de paso del conjunto.
AP-7	2.8 m.	142 + 300 a 143+400	En la carretera AP-7, P.K. 142 + 300 al 143+400 (Sentido decreciente) . En el acceso, se prohíbe el paso a los vehículos cuya anchura exceda de 2,80 m. Se deberá solicitar a la empresa concesionaria Autopista del Sol (Tfno.: 902 100 227) con suficiente antelación, información precisa de las condiciones de paso del conjunto.
AP-7	2.8 m.	142 + 200 a 142+800	En la carretera AP-7, P.K. 142 + 200 al 142+800 (Sentido decreciente) . En el tronco, se prohíbe el paso a los vehículos cuya anchura exceda de 2,80 m. Se deberá solicitar a la empresa concesionaria Autopista del Sol (tfno.: 902 100 227) con suficiente antelación, información precisa de las condiciones de paso del conjunto.

MELILLA

AREA FUNCIONAL DE FOMENTO DE LA DELEGACIÓN DE GOBIERNO EN MELILLA

Limitaciones de Red

Longitud	Altura	Anchura	Masa Total	Masa Eje
----------	--------	---------	------------	----------

45.0	4.7	5.0	100.0	Tabla masa eje MITMA
Carreteras Autorizadas para la Red				
ML-300, ML-204, ML-101.				
MURCIA				
DEMARCACIÓN DE CARRETERAS EN MURCIA				
Limitaciones de Red				
Longitud	Altura	Anchura	Masa Total	Masa Eje
45.0	4.7	5.0	100.0	Tabla masa eje MITMA
Carreteras Autorizadas del Titular				
TODAS				
RESTRICCIONES Y RESERVAS EN MURCIA				
RESERVAS DE PASO POR ALTURA				
CARRETERA	LIMITACIÓN	P.K.	OBSERVACIONES	
A-30	4.6 m.	140 + 260	En la carretera A-30, P.K. 140 + 260 (Sentido decreciente) . En el tronco, posible limitación de altura a 4,60 m. El titular de la autorización deberá comprobar la viabilidad de paso y en su caso, aplicar las medidas necesarias para salvar la limitación, siendo responsabilidad suya cualquier daño que pueda causar.	
N-344	4.67 m.	4 + 600	En la carretera N-344, P.K. 4 + 600 (Sentido creciente) . En el tronco, posible limitación de altura a 4,67 m. El titular de la autorización deberá comprobar la viabilidad de paso y en su caso, aplicar las medidas necesarias para salvar la limitación, siendo responsabilidad suya cualquier daño que pueda causar.	
N-344	4.68 m.	8 + 830	En la carretera N-344, P.K. 8 + 830 (Sentido creciente) . En el tronco, posible limitación de altura a 4,68 m. El titular de la autorización deberá comprobar la viabilidad de paso y en su caso, aplicar las medidas necesarias para salvar la limitación, siendo responsabilidad suya cualquier daño que pueda causar.	
N-344	4.67 m.	4 + 750	En la carretera N-344, P.K. 4 + 750 (Sentido creciente) . En el tronco, posible limitación de altura a 4,67 m. El titular de la autorización deberá comprobar la viabilidad de paso y en su caso, aplicar las medidas necesarias para salvar la limitación, siendo responsabilidad suya cualquier daño que pueda causar.	
N-344	4.68 m.	8 + 830	En la carretera N-344, P.K. 8 + 830 (Sentido decreciente) . En el tronco, posible limitación de altura a 4,68 m. El titular de la autorización deberá comprobar la viabilidad de paso y en su caso, aplicar las medidas necesarias para salvar la limitación, siendo responsabilidad suya cualquier daño que pueda causar.	
N-344	4.67 m.	4 + 750	En la carretera N-344, P.K. 4 + 750 (Sentido decreciente) . En el tronco, posible limitación de altura a 4,67 m. El titular de la autorización deberá comprobar la viabilidad de paso y en su caso, aplicar las medidas necesarias para salvar la limitación, siendo responsabilidad suya cualquier daño que pueda causar.	

N-344	4.67 m.	4 + 600	En la carretera N-344, P.K. 4 + 600 (Sentido decreciente) . En el tronco, posible limitación de altura a 4,67 m. El titular de la autorización deberá comprobar la viabilidad de paso y en su caso, aplicar las medidas necesarias para salvar la limitación, siendo responsabilidad suya cualquier daño que pueda causar.
CT-32	4.68 m.	3 + 356 a 3+386	En la carretera CT-32, P.K. 3 + 356 al 3+386 (Sentido creciente) . En el tronco, posible limitación de altura a 4,68 m. El titular de la autorización deberá comprobar la viabilidad de paso y en su caso, aplicar las medidas necesarias para salvar la limitación, siendo responsabilidad suya cualquier daño que pueda causar.
A-7	4.69 m.	566 + 70	En la carretera A-7, P.K. 566 + 70 (Sentido creciente) . En el tronco, posible limitación de altura a 4,69 m. El titular de la autorización deberá comprobar la viabilidad de paso y en su caso, aplicar las medidas necesarias para salvar la limitación, siendo responsabilidad suya cualquier daño que pueda causar.
A-7	4.67 m.	649 + 500	En la carretera A-7, P.K. 649 + 500 (Sentido creciente) . En el acceso, posible limitación de altura a 4,67 m. El titular de la autorización deberá comprobar la viabilidad de paso y en su caso, aplicar las medidas necesarias para salvar la limitación, siendo responsabilidad suya cualquier daño que pueda causar.
A-7	4.5 m.	622 + 20	En la carretera A-7, P.K. 622 + 20 (Sentido creciente) . En el acceso, posible limitación de altura a 4,50 m. El titular de la autorización deberá comprobar la viabilidad de paso y en su caso, aplicar las medidas necesarias para salvar la limitación, siendo responsabilidad suya cualquier daño que pueda causar.

RESERVAS DE PASO POR ANCHURA

CARRETERA	LIMITACIÓN	P.K.	OBSERVACIONES
AP-7	2.9 m.	814 + 240 a 829+20	En la carretera AP-7, P.K. 814 + 240 al 829+20 (Sentido creciente) . En el acceso, los vehículos cuya anchura exceda de 2,90 m deberán solicitar a la empresa explotadora SEIIT (Tel 968 591 296) con suficiente antelación, permiso expreso e instrucciones para el paso del conjunto.
AP-7	2.9 m.	829 + 20 a 845+300	En la carretera AP-7, P.K. 829 + 20 al 845+300 (Sentido creciente) . En el acceso, los vehículos cuya anchura exceda de 2,90 m deberán solicitar a la empresa explotadora SEIIT (Tel 968 591 296) con suficiente antelación, permiso expreso e instrucciones para el paso del conjunto.
AP-7	2.9 m.	845 + 300 a 857+300	En la carretera AP-7, P.K. 845 + 300 al 857+300 (Sentido creciente) . En el acceso, los vehículos cuya anchura exceda de 2,90 m deberán solicitar a la empresa explotadora SEIIT (Tel 968 591 296) con suficiente antelación, permiso expreso e instrucciones para el paso del conjunto.
AP-7	2.9 m.	857 + 300 a 866+160	En la carretera AP-7, P.K. 857 + 300 al 866+160 (Sentido creciente) . En el acceso, los vehículos cuya anchura exceda de 2,90 m deberán solicitar a la empresa explotadora SEIIT (Tel 968 591 296) con suficiente antelación, permiso expreso e instrucciones para el paso del conjunto.
AP-7	2.9 m.	866 + 160 a 877+700	En la carretera AP-7, P.K. 866 + 160 al 877+700 (Sentido creciente) . En el acceso, los vehículos cuya anchura exceda de 2,90 m deberán solicitar a la empresa explotadora SEIIT (Tel 968 591 296) con suficiente antelación, permiso expreso e instrucciones para el paso del conjunto.
AP-7	2.9 m.	877 + 700 a 885+660	En la carretera AP-7, P.K. 877 + 700 al 885+660 (Sentido creciente) . En el acceso, los vehículos cuya anchura exceda de 2,90 m deberán solicitar a la empresa explotadora SEIIT (Tel 968 591 296) con suficiente antelación, permiso expreso e instrucciones para el paso del conjunto.
			En la carretera AP-7, P.K. 877 + 700 al 885+660

AP-7	2.9 m.	877 + 700 a 885+660	(Sentido decreciente) . En el acceso, los vehículos cuya anchura exceda de 2,90 m deberán solicitar a la empresa explotadora SEIIT (Tel 968 591 296) con suficiente antelación, permiso expreso e instrucciones para el paso del conjunto.
AP-7	2.9 m.	866 + 160 a 877+700	En la carretera AP-7, P.K. 866 + 160 al 877+700 (Sentido decreciente) . En el acceso, los vehículos cuya anchura exceda de 2,90 m deberán solicitar a la empresa explotadora SEIIT (Tel 968 591 296) con suficiente antelación, permiso expreso e instrucciones para el paso del conjunto.
AP-7	2.9 m.	857 + 300 a 866+160	En la carretera AP-7, P.K. 857 + 300 al 866+160 (Sentido decreciente) . En el acceso, los vehículos cuya anchura exceda de 2,90 m deberán solicitar a la empresa explotadora SEIIT (Tel 968 591 296) con suficiente antelación, permiso expreso e instrucciones para el paso del conjunto.
AP-7	2.9 m.	845 + 300 a 857+300	En la carretera AP-7, P.K. 845 + 300 al 857+300 (Sentido decreciente) . En el acceso, los vehículos cuya anchura exceda de 2,90 m deberán solicitar a la empresa explotadora SEIIT (Tel 968 591 296) con suficiente antelación, permiso expreso e instrucciones para el paso del conjunto.
AP-7	2.9 m.	829 + 20 a 845+300	En la carretera AP-7, P.K. 829 + 20 al 845+300 (Sentido decreciente) . En el acceso, los vehículos cuya anchura exceda de 2,90 m deberán solicitar a la empresa explotadora SEIIT (Tel 968 591 296) con suficiente antelación, permiso expreso e instrucciones para el paso del conjunto.
AP-7	2.9 m.	814 + 240 a 829+20	En la carretera AP-7, P.K. 814 + 240 al 829+20 (Sentido decreciente) . En el acceso, los vehículos cuya anchura exceda de 2,90 m deberán solicitar a la empresa explotadora SEIIT (Tel 968 591 296) con suficiente antelación, permiso expreso e instrucciones para el paso del conjunto.

RESTRICCIONES POR ALTURA

CARRETERA	LIMITACIÓN	P.K.	OBSERVACIONES
AP-7	4.5 m.	800 + 0	En la carretera AP-7, P.K. 800 + 0 (Sentido creciente) . En el acceso, se prohíbe el paso a los vehículos cuya altura exceda de 4,50 m.
AP-7	4.5 m.	800 + 0	En la carretera AP-7, P.K. 800 + 0 (Sentido decreciente) . En el acceso, se prohíbe el paso a los vehículos cuya altura exceda de 4,50 m.

NAVARRA (SOLO AP-68)

DEMARCACIÓN DE CARRETERAS EN NAVARRA

Limitaciones de Red

Longitud	Altura	Anchura	Masa Total	Masa Eje
45.0	4.7	5.0	100.0	Tabla masa eje MITMA

Carreteras Autorizadas para la Red

AP-68.

RESTRICCIONES Y RESERVAS EN NAVARRA (SOLO AP-68)

RESERVAS DE PASO POR ALTURA

CARRETERA	LIMITACIÓN	P.K.	OBSERVACIONES
			En la carretera AP-68, P.K. 162 + 530 al 162+560 (Sentido creciente) . En el tronco, existe una limitación de altura a 4,50 m, por lo que el titular de la

AP-68	4.5 m.	162 + 530 a 162+560	autorización deberá solicitar a la empresa concesionaria AVASA (tfno.: 941 448 225) con suficiente antelación, información precisa de la viabilidad de paso del conjunto.
AP-68	4.5 m.	162 + 530 a 162+560	En la carretera AP-68, P.K. 162 + 530 al 162+560 (Sentido decreciente) . En el tronco, existe una limitación de altura a 4,50 m, por lo que el titular de la autorización deberá solicitar a la empresa concesionaria AVASA (tfno.: 941 448 225) con suficiente antelación, información precisa de la viabilidad de paso del conjunto.

RESERVAS DE PASO POR ANCHURA

CARRETERA	LIMITACIÓN	P.K.	OBSERVACIONES
AP-68	4.95 m.	162 + 530 a 162+560	En la carretera AP-68, P.K. 162 + 530 al 162+560 (Sentido creciente) . En el tronco, existe una limitación de anchura a 4,95 m, por lo que el titular de la autorización deberá solicitar a la empresa concesionaria AVASA (tfno.: 941 448 225) con suficiente antelación, información precisa de la viabilidad de paso del conjunto.
AP-68	4.95 m.	162 + 530 a 162+560	En la carretera AP-68, P.K. 162 + 530 al 162+560 (Sentido decreciente) . En el tronco, existe una limitación de anchura a 4,95 m, por lo que el titular de la autorización deberá solicitar a la empresa concesionaria AVASA (tfno.: 941 448 225) con suficiente antelación, información precisa de la viabilidad de paso del conjunto.

RESERVAS DE PASO POR MASA TOTAL

CARRETERA	LIMITACIÓN	P.K.	OBSERVACIONES
AP-68	90.0 Tm.	162 + 530 a 162+560	En la carretera AP-68, P.K. 162 + 530 al 162+560 (Sentido creciente) . En el tronco, existe una limitación de masa a 90,00 t, por lo que el titular de la autorización deberá solicitar a la empresa concesionaria AVASA (tfno.: 941 448 225) con suficiente antelación, información precisa de la viabilidad de paso del conjunto.
AP-68	90.0 Tm.	162 + 530 a 162+560	En la carretera AP-68, P.K. 162 + 530 al 162+560 (Sentido decreciente) . En el tronco, existe una limitación de masa a 90,00 t, por lo que el titular de la autorización deberá solicitar a la empresa concesionaria AVASA (tfno.: 941 448 225) con suficiente antelación, información precisa de la viabilidad de paso del conjunto.

OURENSE

UNIDAD DE CARRETERAS DEL ESTADO EN OURENSE

Limitaciones de Red

Longitud	Altura	Anchura	Masa Total	Masa Eje
45.0	4.7	5.0	100.0	Tabla masa eje MITMA

Carreteras Autorizadas del Titular

TODAS

RESTRICCIONES Y RESERVAS EN Ourense

RESERVAS DE PASO POR ALTURA

CARRETERA	LIMITACIÓN	P.K.	OBSERVACIONES
			En la carretera N-120, P.K. 456 + 800 (Sentido creciente) . En el tronco, posible limitación de altura a

N-120	4.6 m.	456 + 800	4,60 m. El titular de la autorización deberá comprobar la viabilidad de paso y en su caso, aplicar las medidas necesarias para salvar la limitación, siendo responsabilidad suya cualquier daño que pueda causar.
N-120	4.48 m.	452 + 900	En la carretera N-120, P.K. 452 + 900 (Sentido decreciente) . En el tronco, posible limitación de altura a 4,48 m. El titular de la autorización deberá comprobar la viabilidad de paso y en su caso, aplicar las medidas necesarias para salvar la limitación, siendo responsabilidad suya cualquier daño que pueda causar.
N-120	4.4 m.	456 + 0	En la carretera N-120, P.K. 456 + 0 (Sentido decreciente) . En el tronco, posible limitación de altura a 4,40 m. El titular de la autorización deberá comprobar la viabilidad de paso y en su caso, aplicar las medidas necesarias para salvar la limitación, siendo responsabilidad suya cualquier daño que pueda causar.
N-120	4.7 m.	449 + 900	En la carretera N-120, P.K. 449 + 900 (Sentido creciente) . En el tronco, posible limitación de altura a 4,70 m. El titular de la autorización deberá comprobar la viabilidad de paso y en su caso, aplicar las medidas necesarias para salvar la limitación, siendo responsabilidad suya cualquier daño que pueda causar.
N-120	4.7 m.	465 + 900	En la carretera N-120, P.K. 465 + 900 (Sentido creciente) . En el tronco, posible limitación de altura a 4,70 m. El titular de la autorización deberá comprobar la viabilidad de paso y en su caso, aplicar las medidas necesarias para salvar la limitación, siendo responsabilidad suya cualquier daño que pueda causar.
N-120	4.7 m.	455 + 800	En la carretera N-120, P.K. 455 + 800 (Sentido creciente) . En el tronco, posible limitación de altura a 4,70 m. El titular de la autorización deberá comprobar la viabilidad de paso y en su caso, aplicar las medidas necesarias para salvar la limitación, siendo responsabilidad suya cualquier daño que pueda causar.
N-120	4.5 m.	437 + 620 a 438+310	En la carretera N-120, P.K. 437 + 620 al 438+310 (Sentido decreciente) . En el tronco, posible limitación de altura a 4,50 m. El titular de la autorización deberá comprobar la viabilidad de paso y en su caso, aplicar las medidas necesarias para salvar la limitación, siendo responsabilidad suya cualquier daño que pueda causar.
N-120	4.5 m.	439 + 206 a 439+686	En la carretera N-120, P.K. 439 + 206 al 439+686 (Sentido creciente) . En el tronco, posible limitación de altura a 4,50 m. El titular de la autorización deberá comprobar la viabilidad de paso y en su caso, aplicar las medidas necesarias para salvar la limitación, siendo responsabilidad suya cualquier daño que pueda causar.
N-120	4.5 m.	439 + 210 a 439+690	En la carretera N-120, P.K. 439 + 210 al 439+690 (Sentido decreciente) . En el tronco, posible limitación de altura a 4,50 m. El titular de la autorización deberá comprobar la viabilidad de paso y en su caso, aplicar las medidas necesarias para salvar la limitación, siendo responsabilidad suya cualquier daño que pueda causar.
N-120	4.7 m.	465 + 900	En la carretera N-120, P.K. 465 + 900 (Sentido decreciente) . En el tronco, posible limitación de altura a 4,70 m. El titular de la autorización deberá comprobar la viabilidad de paso y en su caso, aplicar las medidas necesarias para salvar la limitación, siendo responsabilidad suya cualquier daño que pueda causar.
N-120	4.6 m.	456 + 800	En la carretera N-120, P.K. 456 + 800 (Sentido decreciente) . En el tronco, posible limitación de altura a 4,60 m. El titular de la autorización deberá comprobar la viabilidad de paso y en su caso, aplicar las medidas necesarias para salvar la limitación, siendo responsabilidad suya cualquier daño que pueda

			causar.
N-120	4.5 m.	437 + 620 a 438+310	En la carretera N-120, P.K. 437 + 620 al 438+310 (Sentido creciente) . En el tronco, posible limitación de altura a 4,50 m. El titular de la autorización deberá comprobar la viabilidad de paso y en su caso, aplicar las medidas necesarias para salvar la limitación, siendo responsabilidad suya cualquier daño que pueda causar.
N-120	4.7 m.	449 + 900	En la carretera N-120, P.K. 449 + 900 (Sentido decreciente) . En el tronco, posible limitación de altura a 4,70 m. El titular de la autorización deberá comprobar la viabilidad de paso y en su caso, aplicar las medidas necesarias para salvar la limitación, siendo responsabilidad suya cualquier daño que pueda causar.
N-120	4.4 m.	456 + 0	En la carretera N-120, P.K. 456 + 0 (Sentido creciente) . En el tronco, posible limitación de altura a 4,40 m. El titular de la autorización deberá comprobar la viabilidad de paso y en su caso, aplicar las medidas necesarias para salvar la limitación, siendo responsabilidad suya cualquier daño que pueda causar.
N-120	4.5 m.	570 + 900	En la carretera N-120, P.K. 570 + 900 (Sentido decreciente) . En el tronco, posible limitación de altura a 4,50 m. El titular de la autorización deberá comprobar la viabilidad de paso y en su caso, aplicar las medidas necesarias para salvar la limitación, siendo responsabilidad suya cualquier daño que pueda causar.
N-120	4.45 m.	596 + 90	En la carretera N-120, P.K. 596 + 90 (Sentido creciente) . En el tronco, posible limitación de altura a 4,45 m. El titular de la autorización deberá comprobar la viabilidad de paso y en su caso, aplicar las medidas necesarias para salvar la limitación, siendo responsabilidad suya cualquier daño que pueda causar.
N-525	4.45 m.	236 + 370	En la carretera N-525, P.K. 236 + 370 (Sentido decreciente) . En el tronco, posible limitación de altura a 4,45 m. El titular de la autorización deberá comprobar la viabilidad de paso y en su caso, aplicar las medidas necesarias para salvar la limitación, siendo responsabilidad suya cualquier daño que pueda causar.
N-525	4.35 m.	124 + 800	En la carretera N-525, P.K. 124 + 800 (Sentido creciente) . En el tronco, posible limitación de altura a 4,35 m. El titular de la autorización deberá comprobar la viabilidad de paso y en su caso, aplicar las medidas necesarias para salvar la limitación, siendo responsabilidad suya cualquier daño que pueda causar.
N-525	4.0 m.	119 + 200	En la carretera N-525, P.K. 119 + 200 (Sentido creciente) . En el tronco, posible limitación de altura a 4,00 m. El titular de la autorización deberá comprobar la viabilidad de paso y en su caso, aplicar las medidas necesarias para salvar la limitación, siendo responsabilidad suya cualquier daño que pueda causar.
N-525	4.0 m.	119 + 200	En la carretera N-525, P.K. 119 + 200 (Sentido decreciente) . En el tronco, posible limitación de altura a 4,00 m. El titular de la autorización deberá comprobar la viabilidad de paso y en su caso, aplicar las medidas necesarias para salvar la limitación, siendo responsabilidad suya cualquier daño que pueda causar.
N-525	4.35 m.	124 + 800	En la carretera N-525, P.K. 124 + 800 (Sentido decreciente) . En el tronco, posible limitación de altura a 4,35 m. El titular de la autorización deberá comprobar la viabilidad de paso y en su caso, aplicar las medidas necesarias para salvar la limitación, siendo responsabilidad suya cualquier daño que pueda causar.
			En la carretera N-536, P.K. 51 + 500 (Sentido creciente) . En el tronco, posible limitación de altura a 4,40 m. El titular de la autorización deberá comprobar

N-536	4.4 m.	51 + 500	la viabilidad de paso y en su caso, aplicar las medidas necesarias para salvar la limitación, siendo responsabilidad suya cualquier daño que pueda causar.
N-536	4.35 m.	51 + 100	En la carretera N-536, P.K. 51 + 100 (Sentido decreciente) . En el tronco, posible limitación de altura a 4,35 m. El titular de la autorización deberá comprobar la viabilidad de paso y en su caso, aplicar las medidas necesarias para salvar la limitación, siendo responsabilidad suya cualquier daño que pueda causar.
N-536	4.4 m.	51 + 500	En la carretera N-536, P.K. 51 + 500 (Sentido decreciente) . En el tronco, posible limitación de altura a 4,40 m. El titular de la autorización deberá comprobar la viabilidad de paso y en su caso, aplicar las medidas necesarias para salvar la limitación, siendo responsabilidad suya cualquier daño que pueda causar.

RESERVAS DE PASO POR CIRCULACIÓN

CARRETERA	LIMITACIÓN	P.K.	OBSERVACIONES
N-120		597 + 100	En la carretera N-120, P.K. 597 + 100 (Sentido creciente) . En el tronco, el paso por el puente sobre el regato Maquias deberá efectuarse a velocidad reducida, centrado en la plataforma de circulación y de modo que el conjunto no coincida con ningún otro vehículo, extremando al máximo las precauciones.
N-120		599 + 800	En la carretera N-120, P.K. 599 + 800 (Sentido creciente) . En el tronco, el paso por el viaducto sobre el barranco de la Ibia deberá efectuarse a velocidad reducida, centrado en la plataforma de circulación y de modo que el conjunto no coincida con ningún otro vehículo, extremando al máximo las precauciones.
N-120		601 + 500	En la carretera N-120, P.K. 601 + 500 (Sentido creciente) . En el tronco, el paso por el viaducto sobre el río Outeiro deberá efectuarse a velocidad reducida, centrado en la plataforma de circulación y de modo que el conjunto no coincida con ningún otro vehículo, extremando al máximo las precauciones.
N-120		596 + 100	En la carretera N-120, P.K. 596 + 100 (Sentido creciente) . En el tronco, el paso por el puente sobre el río Avia deberá efectuarse a velocidad reducida, centrado en la plataforma de circulación y de modo que el conjunto no coincida con ningún otro vehículo, extremando al máximo las precauciones.
N-120		601 + 500	En la carretera N-120, P.K. 601 + 500 (Sentido decreciente) . En el tronco, el paso por el viaducto sobre el río Outeiro deberá efectuarse a velocidad reducida, centrado en la plataforma de circulación y de modo que el conjunto no coincida con ningún otro vehículo, extremando al máximo las precauciones.
N-120		599 + 800	En la carretera N-120, P.K. 599 + 800 (Sentido decreciente) . En el tronco, el paso por el viaducto sobre el barranco de la Ibia deberá efectuarse a velocidad reducida, centrado en la plataforma de circulación y de modo que el conjunto no coincida con ningún otro vehículo, extremando al máximo las precauciones.
N-120		596 + 100	En la carretera N-120, P.K. 596 + 100 (Sentido decreciente) . En el tronco, el paso por el puente sobre el río Avia deberá efectuarse a velocidad reducida, centrado en la plataforma de circulación y de modo que el conjunto no coincida con ningún otro vehículo, extremando al máximo las precauciones.
N-120		597 + 100	En la carretera N-120, P.K. 597 + 100 (Sentido decreciente) . En el tronco, el paso por el puente sobre el regato Maquias deberá efectuarse a velocidad reducida, centrado en la plataforma de circulación y de modo que el conjunto no coincida con ningún otro vehículo, extremando al máximo las precauciones.
			En la carretera A-52, P.K. 206 + 450 al 207+400 (Sentido creciente) . En el tronco, el paso del conjunto

A-52		206 + 450 a 207+400	por el puente sobre el río Arnoia deberá efectuarse a velocidad reducida, centrado en la plataforma de circulación y de modo que el conjunto no coincida con ningún otro vehículo, extremando al máximo las precauciones.
A-52		206 + 450 a 207+400	En la carretera A-52, P.K. 206 + 450 al 207+400 (Sentido decreciente) . En el tronco, el paso del conjunto por el puente sobre el río Arnoia deberá efectuarse a velocidad reducida, centrado en la plataforma de circulación y de modo que el conjunto no coincida con ningún otro vehículo, extremando al máximo las precauciones.
A-52		224 + 900 a 225+400	En la carretera A-52, P.K. 224 + 900 al 225+400 (Sentido creciente) . En el tronco, el paso del conjunto por el viaducto de A Valenzá deberá efectuarse a velocidad reducida, centrado en la plataforma de circulación y de modo que el conjunto no coincida con ningún otro vehículo, extremando al máximo las precauciones.
A-52		225 + 400	En la carretera A-52, P.K. 225 + 400 (Sentido decreciente) . En el tronco, el paso del conjunto por el viaducto de A Valenzá deberá efectuarse a velocidad reducida, centrado en la plataforma de circulación y de modo que el conjunto no coincida con ningún otro vehículo, extremando al máximo las precauciones.
A-52		228 + 700 a 228+850	En la carretera A-52, P.K. 228 + 700 al 228+850 (Sentido creciente) . En el tronco, el paso del conjunto por el viaducto de Vistahermosa deberá efectuarse a velocidad reducida, centrado en la plataforma de circulación y de modo que el conjunto no coincida con ningún otro vehículo, extremando al máximo las precauciones.
A-52		228 + 700 a 228+850	En la carretera A-52, P.K. 228 + 700 al 228+850 (Sentido decreciente) . En el tronco, el paso del conjunto por el viaducto de Vistahermosa deberá efectuarse a velocidad reducida, centrado en la plataforma de circulación y de modo que el conjunto no coincida con ningún otro vehículo, extremando al máximo las precauciones.
A-52		236 + 0 a 236+200	En la carretera A-52, P.K. 236 + 0 al 236+200 (Sentido creciente) . En el tronco, el paso del conjunto por el viaducto de Alongos deberá efectuarse a velocidad reducida, centrado en la plataforma de circulación y de modo que el conjunto no coincida con ningún otro vehículo, extremando al máximo las precauciones.
A-52		236 + 0 a 236+200	En la carretera A-52, P.K. 236 + 0 al 236+200 (Sentido decreciente) . En el tronco, el paso del conjunto por el viaducto de Alongos deberá efectuarse a velocidad reducida, centrado en la plataforma de circulación y de modo que el conjunto no coincida con ningún otro vehículo, extremando al máximo las precauciones.
A-52		239 + 900 a 240+500	En la carretera A-52, P.K. 239 + 900 al 240+500 (Sentido creciente) . En el tronco, el paso del conjunto por el viaducto de Barbantes deberá efectuarse a velocidad reducida, centrado en la plataforma de circulación y de modo que el conjunto no coincida con ningún otro vehículo, extremando al máximo las precauciones.
A-52		239 + 900 a 240+500	En la carretera A-52, P.K. 239 + 900 al 240+500 (Sentido decreciente) . En el tronco, el paso del conjunto por el viaducto de Barbantes deberá efectuarse a velocidad reducida, centrado en la plataforma de circulación y de modo que el conjunto no coincida con ningún otro vehículo, extremando al máximo las precauciones.
A-52		252 + 700 a 253+650	En la carretera A-52, P.K. 252 + 700 al 253+650 (Sentido creciente) . En el tronco, el paso del conjunto por el viaducto de río Avia deberá efectuarse a velocidad reducida, centrado en la plataforma de circulación y de modo que el conjunto no coincida con ningún otro vehículo, extremando al máximo las precauciones.
			En la carretera A-52, P.K. 252 + 700 al 253+650

A-52		252 + 700 a 253+650	(Sentido decreciente) . En el tronco, el paso del conjunto por el viaducto de río Avia deberá efectuarse a velocidad reducida, centrado en la plataforma de circulación y de modo que el conjunto no coincida con ningún otro vehículo, extremando al máximo las precauciones.
A-52		255 + 900 a 256+0	En la carretera A-52, P.K. 255 + 900 al 256+0 (Sentido creciente) . En el tronco, el paso del conjunto por el viaducto de Maquians deberá efectuarse a velocidad reducida, centrado en la plataforma de circulación y de modo que el conjunto no coincida con ningún otro vehículo, extremando al máximo las precauciones.
A-52		255 + 900 a 256+0	En la carretera A-52, P.K. 255 + 900 al 256+0 (Sentido decreciente) . En el tronco, el paso del conjunto por el viaducto de Maquians deberá efectuarse a velocidad reducida, centrado en la plataforma de circulación y de modo que el conjunto no coincida con ningún otro vehículo, extremando al máximo las precauciones.
A-52		260 + 150 a 260+300	En la carretera A-52, P.K. 260 + 150 al 260+300 (Sentido decreciente) . En el tronco, el paso del conjunto por el viaducto del Brull deberá efectuarse a velocidad reducida, centrado en la plataforma de circulación y de modo que el conjunto no coincida con ningún otro vehículo, extremando al máximo las precauciones.
N-541		12 + 510 a 51+150	En la carretera N-541, P.K. 12 + 510 al 51+150 (Ambos sentidos) . En el caso de conjuntos que transporten material eólico procedentes o con destino a la localidad ourensana de Carballiño: 1-Se autoriza la salida desde O Carballiño desde las 23:00 horas con un intervalo mínimo de salida entre transportes de media hora. A partir de las 05:30 horas de la mañana el intervalo mínimo deberá ser de una hora y media, minimizándose en lo posible el tráfico diurno de los transportes. Las salidas desde las 23:00 horas deberán ser, preferentemente, de los transportes con autorizaciones excepcionales y a continuación los transportes con autorizaciones específicas. 2- La obligatoriedad de hacer paradas en los puntos que se detallan a continuación siempre que exista una retención de más de 3 vehículos, con la finalidad de evitar congestión en la circulación: -Posibles paradas rayecto da O Carballiño - Marín con carga: oN-541 P K 42,800 explanada merendero. oN-541 P k. 51,500 explanada gasolinera Repsol.
OU-11		0 + 250 a 0+650	En la carretera OU-11, P.K. 0 + 250 al 0+650 (Sentido creciente) . En el tronco, el paso del conjunto por el viaducto de Vistahermosa deberá efectuarse a velocidad reducida, centrado en la plataforma de circulación y de modo que el conjunto no coincida con ningún otro vehículo, extremando al máximo las precauciones.
OU-11		0 + 250 a 0+650	En la carretera OU-11, P.K. 0 + 250 al 0+650 (Sentido decreciente) . En el tronco, el paso del conjunto por el viaducto de Vistahermosa deberá efectuarse a velocidad reducida, centrado en la plataforma de circulación y de modo que el conjunto no coincida con ningún otro vehículo, extremando al máximo las precauciones.

RESTRICCIONES POR MASA TOTAL

CARRETERA	LIMITACIÓN	P.K.	OBSERVACIONES
N-120	60.0 Tm.	569 + 400 a 569+700	En la carretera N-120, P.K. 569 + 400 al 569+700 (Sentido creciente) . En el tronco, se prohíbe el paso a los vehículos especiales y en régimen de transporte especial cuya masa exceda de 60 t.
N-120	60.0 Tm.	569 + 400 a 569+700	En la carretera N-120, P.K. 569 + 400 al 569+700 (Sentido decreciente) . En el tronco, se prohíbe el paso a los vehículos especiales y en régimen de transporte especial cuya masa exceda de 60 t.

PALENCIA

UNIDAD DE CARRETERAS DEL ESTADO EN PALENCIA

Limitaciones de Red

Longitud	Altura	Anchura	Masa Total	Masa Eje
45.0	4.7	5.0	100.0	Tabla masa eje MITMA

Carreteras Autorizadas del Titular

TODAS

RESTRICCIONES Y RESERVAS EN PALENCIA

RESERVAS DE PASO POR ALTURA

CARRETERA	LIMITACIÓN	P.K.	OBSERVACIONES
N-611	4.68 m.	79 + 200	En la carretera N-611, P.K. 79 + 200 (Sentido creciente) . En el tronco, posible limitación de altura a 4,68 m. El titular de la autorización deberá comprobar la viabilidad de paso y en su caso, aplicar las medidas necesarias para salvar la limitación, siendo responsabilidad suya cualquier daño que pueda causar.
N-611	4.68 m.	79 + 200	En la carretera N-611, P.K. 79 + 200 (Sentido decreciente) . En el tronco, posible limitación de altura a 4,68 m. El titular de la autorización deberá comprobar la viabilidad de paso y en su caso, aplicar las medidas necesarias para salvar la limitación, siendo responsabilidad suya cualquier daño que pueda causar.
P-11	4.7 m.	0 + 750	En la carretera P-11, P.K. 0 + 750 (Sentido creciente) . En el tronco, posible limitación de altura a 4,70 m. El titular de la autorización deberá comprobar la viabilidad de paso y en su caso, aplicar las medidas necesarias para salvar la limitación, siendo responsabilidad suya cualquier daño que pueda causar.
P-11	4.7 m.	0 + 750	En la carretera P-11, P.K. 0 + 750 (Sentido decreciente) . En el tronco, posible limitación de altura a 4,70 m. El titular de la autorización deberá comprobar la viabilidad de paso y en su caso, aplicar las medidas necesarias para salvar la limitación, siendo responsabilidad suya cualquier daño que pueda causar.

RESERVAS DE PASO POR CIRCULACIÓN

CARRETERA	LIMITACIÓN	P.K.	OBSERVACIONES
N-627		68 + 20 a 75+0	En la carretera N-627, P.K. 68 + 20 al 75+0 (Ambos sentidos) . Se prohíbe el paso todos los viernes de 15:00 a 22:00 horas, hasta la conexión con la A-67.
A-67		30 + 0 a 39+0	En la carretera A-67, P.K. 30 + 0 al 39+0 (Sentido decreciente) . Durante la ejecución de las obras se prohíbe el paso de vehículos especiales y vehículos en régimen de transporte especial.

PONTEVEDRA

UNIDAD DE CARRETERAS DEL ESTADO EN PONTEVEDRA

Limitaciones de Red

Longitud	Altura	Anchura	Masa Total	Masa Eje
45.0	4.7	5.0	100.0	Tabla masa eje

Carreteras Autorizadas del Titular

TODAS

RESTRICCIONES Y RESERVAS EN PONTEVEDRA

RESERVAS DE PASO POR LONGITUD

CARRETERA	LIMITACIÓN	P.K.	OBSERVACIONES
A-55	45.0 m.	8 + 0 a 14+0	<p>En la carretera A-55, P.K. 8 + 0 al 14+0 (Sentido creciente) . En el tronco, por obras, existe una limitación de longitud, por lo que:</p> <ul style="list-style-type: none"> - El viaje se realizará de lunes a jueves en horario a concretar entre las 00:00 a. m. y las 05:00 a. m. horas excepto alertas meteorológicas u operaciones especiales de tráfico. - El titular de la autorización, deberá ponerse en contacto con el centro de control de túneles del Folgoso (A-52) A Cañiza, Pontevedra. Teléfono: 986 697 827; e-mail: salacontrolfolgoso@gmail.com o bien, en el Centro COEX de Mos, Pontevedra. Teléfono: 986 335 248; email: scct03@conservacionpo03.es, 24 horas antes de la ventana de paso establecida en el punto anterior, a efectos de recibir las instrucciones para el paso.
A-55	45.0 m.	8 + 0 a 14+0	<p>En la carretera A-55, P.K. 8 + 0 al 14+0 (Sentido decreciente) . En el tronco, por obras, existe una limitación de longitud, por lo que:</p> <ul style="list-style-type: none"> - El viaje se realizará de lunes a jueves en horario a concretar entre las 00:00 a. m. y las 05:00 a. m. horas excepto alertas meteorológicas u operaciones especiales de tráfico. - El titular de la autorización, deberá ponerse en contacto con el centro de control de túneles del Folgoso (A-52) A Cañiza, Pontevedra. Teléfono: 986 697 827; e-mail: salacontrolfolgoso@gmail.com o bien, en el Centro COEX de Mos, Pontevedra. Teléfono: 986 335 248; email: scct03@conservacionpo03.es, 24 horas antes de la ventana de paso establecida en el punto anterior, a efectos de recibir las instrucciones para el paso.
AP-9	20.0 m.	151 + 0 a 162+0	<p>En la carretera AP-9, P.K. 151 + 0 al 162+0 (Ambos sentidos) . En la AP-9 entre los p.k. 151 (enlace de Teis) y p.k. 162 (intercambiador de Rebullón) ambos sentidos, y en el acceso a Vigo a través de la AP-9V, queda prohibida la circulación de los vehículos especiales y en régimen de transporte especial entre las 6:00 h y las 11:00 horas y entre las 13:00 h y las 22:00 horas los días laborables. Asimismo, se deberá comunicar obligatoriamente la circulación de transporte, con al menos 2 horas de antelación respecto a la hora de circulación prevista, al teléfono del Centro de Gestión de la Autopista: 981.780.109, con el fin de eliminar las limitaciones u obstáculos físicos en el tramo y facilitar el paso del conjunto.</p>

RESERVAS DE PASO POR ALTURA

CARRETERA	LIMITACIÓN	P.K.	OBSERVACIONES
N-550	4.63 m.	117 + 220	<p>En la carretera N-550, P.K. 117 + 220 (Sentido creciente) . En el tronco, posible limitación de altura a 4,63 m. El titular de la autorización deberá comprobar la viabilidad de paso y en su caso, aplicar las medidas necesarias para salvar la limitación, siendo responsabilidad suya cualquier daño que pueda causar.</p>
			<p>En la carretera N-550, P.K. 155 + 800 (Sentido creciente) . En el tronco, posible limitación de altura a 4,68 m. El titular de la autorización deberá comprobar</p>

N-550	4.68 m.	155 + 800	la viabilidad de paso y en su caso, aplicar las medidas necesarias para salvar la limitación, siendo responsabilidad suya cualquier daño que pueda causar.
N-550	4.66 m.	155 + 800	En la carretera N-550, P.K. 155 + 800 (Sentido decreciente) . En el tronco, posible limitación de altura a 4,66 m. El titular de la autorización deberá comprobar la viabilidad de paso y en su caso, aplicar las medidas necesarias para salvar la limitación, siendo responsabilidad suya cualquier daño que pueda causar.
A-55	4.44 m.	4 + 450	En la carretera A-55, P.K. 4 + 450 (Sentido decreciente) . En el tronco, posible limitación de altura a 4,44 m. El titular de la autorización deberá comprobar la viabilidad de paso y en su caso, aplicar las medidas necesarias para salvar la limitación, siendo responsabilidad suya cualquier daño que pueda causar.
A-55	4.61 m.	14 + 100	En la carretera A-55, P.K. 14 + 100 (Sentido creciente) . En el tronco, posible limitación de altura a 4,61 m. El titular de la autorización deberá comprobar la viabilidad de paso y en su caso, aplicar las medidas necesarias para salvar la limitación, siendo responsabilidad suya cualquier daño que pueda causar.
N-640	4.4 m.	148 + 500	En la carretera N-640, P.K. 148 + 500 (Sentido creciente) . En el tronco, posible limitación de altura a 4,40 m. El titular de la autorización deberá comprobar la viabilidad de paso y en su caso, aplicar las medidas necesarias para salvar la limitación, siendo responsabilidad suya cualquier daño que pueda causar.
N-640	4.4 m.	148 + 950	En la carretera N-640, P.K. 148 + 950 (Sentido decreciente) . En el tronco, posible limitación de altura a 4,40 m. El titular de la autorización deberá comprobar la viabilidad de paso y en su caso, aplicar las medidas necesarias para salvar la limitación, siendo responsabilidad suya cualquier daño que pueda causar.
PO-11	4.6 m.	1 + 200	En la carretera PO-11, P.K. 1 + 200 (Sentido decreciente) . En el tronco, posible limitación de altura a 4,60 m. El titular de la autorización deberá comprobar la viabilidad de paso y en su caso, aplicar las medidas necesarias para salvar la limitación, siendo responsabilidad suya cualquier daño que pueda causar.
N-552	4.53 m.	4 + 900	En la carretera N-552, P.K. 4 + 900 (Sentido creciente) . En el tronco, posible limitación de altura a 4,53 m. El titular de la autorización deberá comprobar la viabilidad de paso y en su caso, aplicar las medidas necesarias para salvar la limitación, siendo responsabilidad suya cualquier daño que pueda causar.
N-552	4.69 m.	4 + 900	En la carretera N-552, P.K. 4 + 900 (Sentido decreciente) . En el tronco, posible limitación de altura a 4,69 m. El titular de la autorización deberá comprobar la viabilidad de paso y en su caso, aplicar las medidas necesarias para salvar la limitación, siendo responsabilidad suya cualquier daño que pueda causar.
N-552	4.67 m.	6 + 700	En la carretera N-552, P.K. 6 + 700 (Sentido creciente) . En el tronco, posible limitación de altura a 4,67 m. El titular de la autorización deberá comprobar la viabilidad de paso y en su caso, aplicar las medidas necesarias para salvar la limitación, siendo responsabilidad suya cualquier daño que pueda causar.
AP-9	4.68 m.	126 + 960	En la carretera AP-9, P.K. 126 + 960 (Sentido decreciente) . En el tronco, existe una limitación de altura de 4,68 m por lo que el titular de la autorización deberá solicitar a la empresa concesionaria AUDASA (981 148 914) con suficiente antelación, información precisa de la viabilidad de paso del conjunto.
AP-9	4.69 m.	143 + 670	En la carretera AP-9, P.K. 143 + 670 (Sentido creciente) . En el tronco, existe una limitación de altura de 4,69 m por lo que el titular de la autorización deberá

			solicitar a la empresa concesionaria AUDASA (981 148 914) con suficiente antelación, información precisa de la viabilidad de paso del conjunto.
AP-9	4.5 m.	137 + 0	En la carretera AP-9, P.K. 137 + 0 (Sentido creciente) . En el acceso, existe una limitación de altura de 4,50 m por lo que el titular de la autorización deberá solicitar a la empresa concesionaria AUDASA (981 148 914) con suficiente antelación, información precisa de la viabilidad de paso del conjunto.
AP-9	4.5 m.	137 + 0	En la carretera AP-9, P.K. 137 + 0 (Sentido decreciente) . En el acceso, existe una limitación de altura de 4,50 m por lo que el titular de la autorización deberá solicitar a la empresa concesionaria AUDASA (981 148 914) con suficiente antelación, información precisa de la viabilidad de paso del conjunto.
AP-9	4.69 m.	147 + 0	En la carretera AP-9, P.K. 147 + 0 (Sentido creciente) . En el acceso, existe una limitación de altura de 4,69 m por lo que el titular de la autorización deberá solicitar a la empresa concesionaria AUDASA (981 148 914) con suficiente antelación, información precisa de la viabilidad de paso del conjunto.
AP-9	4.5 m.	154 + 500	En la carretera AP-9, P.K. 154 + 500 (Sentido decreciente) . En el tronco, existe una limitación de altura de 4,50 m por lo que el titular de la autorización deberá solicitar a la empresa concesionaria AUDASA (981 148 914) con suficiente antelación, información precisa de la viabilidad de paso del conjunto.
AP-9	4.5 m.	154 + 500	En la carretera AP-9, P.K. 154 + 500 (Sentido creciente) . En el tronco, existe una limitación de altura de 4,50 m por lo que el titular de la autorización deberá solicitar a la empresa concesionaria AUDASA (981 148 914) con suficiente antelación, información precisa de la viabilidad de paso del conjunto.
AP-9	4.69 m.	147 + 0	En la carretera AP-9, P.K. 147 + 0 (Sentido decreciente) . En el acceso, existe una limitación de altura de 4,69 m por lo que el titular de la autorización deberá solicitar a la empresa concesionaria AUDASA (981 148 914) con suficiente antelación, información precisa de la viabilidad de paso del conjunto.
VG-20	4.45 m.	0 + 750	En la carretera VG-20, P.K. 0 + 750 (Sentido creciente) . En el tronco, posible limitación de altura a 4,45 m. El titular de la autorización deberá comprobar la viabilidad de paso y en su caso, aplicar las medidas necesarias para salvar la limitación, siendo responsabilidad suya cualquier daño que pueda causar.
VG-20	4.55 m.	1 + 600	En la carretera VG-20, P.K. 1 + 600 (Sentido decreciente) . En el tronco, posible limitación de altura a 4,55 m. El titular de la autorización deberá comprobar la viabilidad de paso y en su caso, aplicar las medidas necesarias para salvar la limitación, siendo responsabilidad suya cualquier daño que pueda causar.

RESERVAS DE PASO POR ANCHURA

CARRETERA	LIMITACIÓN	P.K.	OBSERVACIONES
A-55	5.0 m.	8 + 0 a 14+0	<p>En la carretera A-55, P.K. 8 + 0 al 14+0 (Sentido creciente) . En el tronco, por obras, existe una limitación de anchura, por lo que:</p> <ul style="list-style-type: none"> - El viaje se realizará de lunes a jueves en horario a concretar entre las 00:00 a. m. y las 05:00 a. m. horas excepto alertas meteorológicas u operaciones especiales de tráfico. - El titular de la autorización, deberá ponerse en contacto con el centro de control de túneles del Folgoso (A-52) A Cañiza, Pontevedra. Teléfono: 986 697 827; e-mail: salacontrolfolgoso@gmail.com o bien, en el Centro COEX de Mos, Pontevedra. Teléfono: 986 335 248; email: scct03@conservacionpo03.es, 24 horas antes de la ventana de paso establecida en el punto anterior, a efectos de recibir las instrucciones para el paso.
			En la carretera A-55, P.K. 8 + 0 al 14+0 (Sentido decreciente) . En el tronco, por obras, existe una

A-55	5.0 m.	8 + 0 a 14+0	<p>limitación de anchura, por lo que:</p> <ul style="list-style-type: none"> - El viaje se realizará de lunes a jueves en horario a concretar entre las 00:00 a. m. y las 05:00 a. m. horas excepto alertas meteorológicas u operaciones especiales de tráfico. - El titular de la autorización, deberá ponerse en contacto con el centro de control de túneles del Folgoso (A-52) A Cañiza, Pontevedra. Teléfono: 986 697 827; e-mail: salacontrolfolgoso@gmail.com o bien, en el Centro COEX de Mos, Pontevedra. Teléfono: 986 335 248; email: scct03@conservacionpo03.es, 24 horas antes de la ventana de paso establecida en el punto anterior, a efectos de recibir las instrucciones para el paso.
AP-53	5.0 m.	24 + 400	<p>En la carretera AP-53, P.K. 24 + 400 (Sentido creciente) . En el acceso, existe una limitación de anchura a 5,00 m en la vía de salida, por lo que el titular de la autorización deberá solicitar a la empresa concesionaria ACEGA (Tel. 981 814 873) con suficiente antelación, información precisa de la viabilidad de paso del conjunto.</p>
AP-53	5.0 m.	24 + 400	<p>En la carretera AP-53, P.K. 24 + 400 (Sentido decreciente) . En el acceso, existe una limitación de anchura a 5,00 m en la vía de salida, por lo que el titular de la autorización deberá solicitar a la empresa concesionaria ACEGA (Tel. 981 814 873) con suficiente antelación, información precisa de la viabilidad de paso del conjunto.</p>
AP-53	5.0 m.	33 + 600	<p>En la carretera AP-53, P.K. 33 + 600 (Sentido creciente) . En el acceso, existe una limitación de anchura a 5,00 m en la vía de entrada, por lo que el titular de la autorización deberá solicitar a la empresa concesionaria ACEGA (Tel. 981 814 873) con suficiente antelación, información precisa de la viabilidad de paso del conjunto.</p>
AP-53	5.0 m.	33 + 600	<p>En la carretera AP-53, P.K. 33 + 600 (Sentido decreciente) . En el acceso, existe una limitación de anchura a 5,00 m en la vía de entrada, por lo que el titular de la autorización deberá solicitar a la empresa concesionaria ACEGA (Tel. 981 814 873) con suficiente antelación, información precisa de la viabilidad de paso del conjunto.</p>
AP-53	5.0 m.	33 + 600	<p>En la carretera AP-53, P.K. 33 + 600 (Sentido decreciente) . En el acceso, existe una limitación de anchura a 5,00 m en la vía de salida, por lo que el titular de la autorización deberá solicitar a la empresa concesionaria ACEGA (Tel. 981 814 873) con suficiente antelación, información precisa de la viabilidad de paso del conjunto.</p>
AP-53	5.0 m.	33 + 600	<p>En la carretera AP-53, P.K. 33 + 600 (Sentido creciente) . En el acceso, existe una limitación de anchura a 5,00 m en la vía de salida, por lo que el titular de la autorización deberá solicitar a la empresa concesionaria ACEGA (Tel. 981 814 873) con suficiente antelación, información precisa de la viabilidad de paso del conjunto.</p>
AP-53	5.0 m.	24 + 400	<p>En la carretera AP-53, P.K. 24 + 400 (Sentido decreciente) . En el acceso, existe una limitación de anchura a 5,00 m en la vía de entrada, por lo que el titular de la autorización deberá solicitar a la empresa concesionaria ACEGA (Tel. 981 814 873) con suficiente antelación, información precisa de la viabilidad de paso del conjunto.</p>
AP-53	5.0 m.	24 + 400	<p>En la carretera AP-53, P.K. 24 + 400 (Sentido creciente) . En el acceso, existe una limitación de anchura a 5,00 m en la vía de entrada, por lo que el titular de la autorización deberá solicitar a la empresa concesionaria ACEGA (Tel. 981 814 873) con suficiente antelación, información precisa de la viabilidad de paso del conjunto.</p>
			<p>En la carretera AP-9, P.K. 151 + 0 al 162+0 (Ambos sentidos) . En la AP-9 entre los p.k. 151 (enlace de Teis) y p.k. 162 (intercambiador de Rebullón) ambos sentidos, y en el acceso a Vigo a través de la AP-9V,</p>

AP-9	3.0 m.	151 + 0 a 162+0	queda prohibida la circulación de los vehículos especiales y en régimen de transporte especial entre las 6:00 h y las 11:00 horas y entre las 13:00 h y las 22:00 horas los días laborables. Asimismo, se deberá comunicar obligatoriamente la circulación de transporte, con al menos 2 horas de antelación respecto a la hora de circulación prevista, al teléfono del Centro de Gestión de la Autopista: 981.780.109, con el fin de eliminar las limitaciones u obstáculos físicos en el tramo y facilitar el paso del conjunto.
------	--------	-----------------	---

RESERVAS DE PASO POR CIRCULACIÓN

CARRETERA	LIMITACIÓN	P.K.	OBSERVACIONES
N-541		51 + 150 a 91+130	<p>En la carretera N-541, P.K. 51 + 150 al 91+130 (Ambos sentidos) . En el caso de conjuntos que transporten material eólico procedentes o con destino a la localidad ourensana de Carballiño:</p> <p>1-Se autoriza la salida desde O Carballiño desde las 23:00 horas con un intervalo mínimo de salida entre transportes de media hora. A partir de las 05:30 horas de la mañana el intervalo mínimo deberá ser de una hora y media, minimizándose en lo posible el tráfico diurno de los transportes. Las salidas desde las 23:00 horas deberán ser, preferentemente, de los transportes con autorizaciones excepcionales y a continuación los transportes con autorizaciones específicas.</p> <p>2- La obligatoriedad de hacer paradas en los puntos que se detallan a continuación siempre que exista una retención de más de 3 vehículos, con la finalidad de evitar congestión en la circulación:</p> <p>-Posibles paradas rayecto da O Carballiño - Marín con carga: oN-541 P K. 76,500 arcén ancho travesía San Xurxo de Sacos. oN-541 P K. 77 700 tramo de calzada antigua. oN-541 P K. 82,300 explanada.</p> <p>-Posibles paradas rayecto vuelta Marín - O Carballiño en vacío: oN-541 P K. 79,100 arcén ancho. oN-541 P K. 71,900 vía muerta 500 metros aprox. oN-541 P K. 60 vía muerta 300 metros aprox.</p>
AP-9		147 + 0 a 151+0	En la carretera AP-9, P.K. 147 + 0 al 151+0 (Sentido decreciente) . En el tronco, con motivo de las obras, el titular de la autorización deberá comunicar con una antelación de 3 días hábiles al Centro de Control de la Autopista (Tel. 981 780 109) y al Centro de Gestión del Noroeste (Tel. 981 132 160), para establecer las condiciones de circulación.
N-555		0 + 0 a 4+800	En la carretera N-555, P.K. 0 + 0 al 4+800 (Sentido creciente) . En el tronco, se prohíbe el paso de vehículos especiales y en régimen de transporte especial.
N-555		0 + 0 a 4+800	En la carretera N-555, P.K. 0 + 0 al 4+800 (Sentido decreciente) . En el tronco, se prohíbe el paso de vehículos especiales y en régimen de transporte especial.

SALAMANCA

UNIDAD DE CARRETERAS DEL ESTADO EN SALAMANCA

Limitaciones de Red

Longitud	Altura	Anchura	Masa Total	Masa Eje
45.0	4.7	5.0	100.0	Tabla masa eje MITMA

Carreteras Autorizadas del Titular

TODAS

RESTRICCIONES Y RESERVAS EN SALAMANCA

RESERVAS DE PASO POR ALTURA

CARRETERA	LIMITACIÓN	P.K.	OBSERVACIONES
N-630a	4.63 m.	415 + 125	En la carretera N-630a, P.K. 415 + 125 (Sentido creciente) . En el tronco, posible limitación de altura a 4,63 m. El titular de la autorización deberá comprobar la viabilidad de paso y en su caso, aplicar las medidas necesarias para salvar la limitación, siendo responsabilidad suya cualquier daño que pueda causar.
N-630a	4.63 m.	415 + 125	En la carretera N-630a, P.K. 415 + 125 (Sentido decreciente) . En el tronco, posible limitación de altura a 4,63 m. El titular de la autorización deberá comprobar la viabilidad de paso y en su caso, aplicar las medidas necesarias para salvar la limitación, siendo responsabilidad suya cualquier daño que pueda causar.

RESTRICCIONES POR MASA TOTAL

CARRETERA	LIMITACIÓN	P.K.	OBSERVACIONES
A-66	20.0 Tm.	400 + 0 a 402+0	En la carretera A-66, P.K. 400 + 0 al 402+0 (Sentido creciente) . En la vía de servicio, se prohíbe el paso a los vehículos cuyo peso exceda de 20 t.
A-66	20.0 Tm.	400 + 0 a 402+0	En la carretera A-66, P.K. 400 + 0 al 402+0 (Sentido decreciente) . En la vía de servicio, se prohíbe el paso a los vehículos cuyo peso exceda de 20 t.

SEGOVIA

UNIDAD DE CARRETERAS DEL ESTADO EN SEGOVIA

Limitaciones de Red

Longitud	Altura	Anchura	Masa Total	Masa Eje
45.0	4.7	5.0	100.0	Tabla masa eje MITMA

Carreteras Autorizadas del Titular

TODAS

RESTRICCIONES Y RESERVAS EN SEGOVIA

RESERVAS DE PASO POR LONGITUD

CARRETERA	LIMITACIÓN	P.K.	OBSERVACIONES
N-6	40.001 m.	56 + 980 a 76+0	En la carretera N-6, P.K. 56 + 980 al 76+0 (Ambos sentidos) . Por razones de seguridad vial, debido al trazado curvo de esta vía en la zona del Alto del León, donde las dimensiones de estos conjuntos obligan durante su circulación a la invasión del carril de sentido contrario, es preciso realizar cortes de circulación, por lo que se requiere apoyo de la ATGC.

RESERVAS DE PASO POR ALTURA

CARRETERA	LIMITACIÓN	P.K.	OBSERVACIONES
AP-6	4.35 m.	54 + 692 a 61+100	En la carretera AP-6, P.K. 54 + 692 al 61+100 (Sentido creciente) . En el tronco, existe una limitación de altura a 4,35 m por lo que el titular de la autorización deberá solicitar a la empresa concesionaria Castellana de Autopistas (tfno.: 921 172 807) con suficiente antelación, información precisa de la viabilidad de paso del conjunto.

AP-6	4.55 m.	80 + 850 a 88+30	En la carretera AP-6, P.K. 80 + 850 al 88+30 (Sentido creciente) . En el tronco, existe una limitación de altura a 4,55 m por lo que el titular de la autorización deberá solicitar a la empresa concesionaria Castellana de Autopistas (tfno.: 921 172 807) con suficiente antelación, información precisa de la viabilidad de paso del conjunto.
AP-6	4.55 m.	92 + 280 a 96+30	En la carretera AP-6, P.K. 92 + 280 al 96+30 (Sentido creciente) . En el tronco, existe una limitación de altura a 4,55 m por lo que el titular de la autorización deberá solicitar a la empresa concesionaria Castellana de Autopistas (tfno.: 921 172 807) con suficiente antelación, información precisa de la viabilidad de paso del conjunto.
AP-6	4.45 m.	81 + 770 a 88+30	En la carretera AP-6, P.K. 81 + 770 al 88+30 (Sentido decreciente) . En el tronco, existe una limitación de altura a 4,45 m por lo que el titular de la autorización deberá solicitar a la empresa concesionaria Castellana de Autopistas (tfno.: 921 172 807) con suficiente antelación, información precisa de la viabilidad de paso del conjunto.
AP-6	4.45 m.	92 + 280 a 96+30	En la carretera AP-6, P.K. 92 + 280 al 96+30 (Sentido decreciente) . En el tronco, existe una limitación de altura a 4,45 m por lo que el titular de la autorización deberá solicitar a la empresa concesionaria Castellana de Autopistas (tfno.: 921 172 807) con suficiente antelación, información precisa de la viabilidad de paso del conjunto.
N-110	3.67 m.	121 + 930	En la carretera N-110, P.K. 121 + 930 (Sentido decreciente) . En el tronco, posible limitación de altura a 3,67 m. El titular de la autorización deberá comprobar la viabilidad de paso y en su caso, aplicar las medidas necesarias para salvar la limitación, siendo responsabilidad suya cualquier daño que pueda causar.
N-110	4.45 m.	196 + 100	En la carretera N-110, P.K. 196 + 100 (Sentido creciente) . En el tronco, posible limitación de altura a 4,45 m. El titular de la autorización deberá comprobar la viabilidad de paso y en su caso, aplicar las medidas necesarias para salvar la limitación, siendo responsabilidad suya cualquier daño que pueda causar.
N-110	4.4 m.	196 + 100	En la carretera N-110, P.K. 196 + 100 (Sentido decreciente) . En el tronco, posible limitación de altura a 4,40 m. El titular de la autorización deberá comprobar la viabilidad de paso y en su caso, aplicar las medidas necesarias para salvar la limitación, siendo responsabilidad suya cualquier daño que pueda causar.
N-603	4.7 m.	65 + 840	En la carretera N-603, P.K. 65 + 840 (Sentido decreciente) . En el tronco, posible limitación de altura a 4,70 m. El titular de la autorización deberá comprobar la viabilidad de paso y en su caso, aplicar las medidas necesarias para salvar la limitación, siendo responsabilidad suya cualquier daño que pueda causar.

RESERVAS DE PASO POR ANCHURA

CARRETERA	LIMITACIÓN	P.K.	OBSERVACIONES
AP-51	4.5 m.	81 + 900	En la carretera AP-51, P.K. 81 + 900 (Sentido creciente) . En el acceso, existe una limitación de anchura de 4,50 m por lo que el titular de la autorización deberá solicitar a la empresa concesionaria Castellana de Autopistas (tfno.: 902 280 728) con suficiente antelación, información precisa de la viabilidad de paso del conjunto.
AP-51	4.5 m.	80 + 830 a 85+110	En la carretera AP-51, P.K. 80 + 830 al 85+110 (Sentido creciente) . En el tronco, existe una limitación de anchura de 4,50 m por lo que el titular de la autorización deberá solicitar a la empresa concesionaria Castellana de Autopistas (tfno.: 902 280 728) con suficiente antelación, información precisa de la viabilidad de paso del conjunto.

AP-51	4.5 m.	81 + 900	En la carretera AP-51, P.K. 81 + 900 (Sentido decreciente) . En el acceso, existe una limitación de anchura de 4,50 m por lo que el titular de la autorización deberá solicitar a la empresa concesionaria Castellana de Autopistas (tfno.: 902 280 728) con suficiente antelación, información precisa de la viabilidad de paso del conjunto.
AP-51	4.5 m.	80 + 830 a 85+110	En la carretera AP-51, P.K. 80 + 830 al 85+110 (Sentido decreciente) . En el tronco, existe una limitación de anchura de 4,50 m por lo que el titular de la autorización deberá solicitar a la empresa concesionaria Castellana de Autopistas (tfno.: 902 280 728) con suficiente antelación, información precisa de la viabilidad de paso del conjunto.
AP-6	4.5 m.	81 + 880	En la carretera AP-6, P.K. 81 + 880 (Sentido creciente) . En el acceso, existe una limitación de anchura de 4,50 m por lo que el titular de la autorización deberá solicitar a la empresa concesionaria Castellana de Autopistas (Tfno.: 921 172 807) con suficiente antelación, información precisa de la viabilidad de paso del conjunto.
AP-6	3.55 m.	61 + 0	En la carretera AP-6, P.K. 61 + 0 (Sentido decreciente) . En el acceso, existe una limitación de anchura de 3,55 m por lo que el titular de la autorización deberá solicitar a la empresa concesionaria Castellana de Autopistas (tfno.: 921 172 807) con suficiente antelación, información precisa de las condiciones de paso del conjunto.
AP-6	4.5 m.	92 + 280 a 96+30	En la carretera AP-6, P.K. 92 + 280 al 96+30 (Sentido creciente) . En el tronco, existe una limitación de anchura a 4,50 m por lo que el titular de la autorización deberá solicitar a la empresa concesionaria Castellana de Autopistas (Tfno.: 921 172 807) con suficiente antelación, información precisa de la viabilidad de paso del conjunto.
AP-6	3.55 m.	60 + 500	En la carretera AP-6, P.K. 60 + 500 (Sentido creciente) . En el acceso, existe una limitación de anchura a 3,55 m por lo que el titular de la autorización deberá solicitar a la empresa concesionaria Castellana de Autopistas (Tfno.: 921 172 807) con suficiente antelación, información precisa de la viabilidad de paso del conjunto.
AP-6	4.5 m.	54 + 692 a 61+370	En la carretera AP-6, P.K. 54 + 692 al 61+370 (Sentido decreciente) . En el tronco, existe una limitación de anchura a 4,5 m por lo que el titular de la autorización deberá solicitar a la empresa concesionaria Castellana de Autopistas (Tfno.: 921 172 807) con suficiente antelación, información precisa de la viabilidad de paso del conjunto.
AP-6	4.5 m.	80 + 850 a 88+30	En la carretera AP-6, P.K. 80 + 850 al 88+30 (Sentido creciente) . En el tronco, existe una limitación de anchura a 4,50 m por lo que el titular de la autorización deberá solicitar a la empresa concesionaria Castellana de Autopistas (Tfno.: 921 172 807) con suficiente antelación, información precisa de la viabilidad de paso del conjunto.
AP-6	4.5 m.	81 + 880	En la carretera AP-6, P.K. 81 + 880 (Sentido decreciente) . En el acceso, existe una limitación de anchura de 4,50 m por lo que el titular de la autorización deberá solicitar a la empresa concesionaria Castellana de Autopistas (Tfno.: 921 172 807) con suficiente antelación, información precisa de la viabilidad de paso del conjunto.
AP-61	4.5 m.	68 + 500	En la carretera AP-61, P.K. 68 + 500 (Sentido creciente) . En el acceso, existe una limitación de anchura a 4,5 m por lo que el titular de la autorización deberá solicitar a la empresa concesionaria CASTELLANA DE AUTOPISTAS (Tel. 921 172 807) con suficiente antelación, información precisa de la viabilidad de paso del conjunto.
			En la carretera AP-61, P.K. 74 + 500 (Sentido creciente) . En el acceso, existe una limitación de anchura a 4,5 m por lo que el titular de la autorización

AP-61	4.5 m.	74 + 500	deberá solicitar a la empresa concesionaria CASTELLANA DE AUTOPISTAS (Tel. 921 172 807) con suficiente antelación, información precisa de la viabilidad de paso del conjunto.
AP-61	4.5 m.	74 + 0 a 88+600	En la carretera AP-61, P.K. 74 + 0 al 88+600 (Sentido creciente) . En el tronco, existe una limitación de anchura a 4,5 m por lo que el titular de la autorización deberá solicitar a la empresa concesionaria CASTELLANA DE AUTOPISTAS (tfno.: 921 172 807) con suficiente antelación, información precisa de la viabilidad de paso del conjunto.
AP-61	4.5 m.	68 + 500 a 74+500	En la carretera AP-61, P.K. 68 + 500 al 74+500 (Sentido decreciente) . En el tronco, existe una limitación de anchura a 4,5 m por lo que el titular de la autorización deberá solicitar a la empresa concesionaria CASTELLANA DE AUTOPISTAS (tfno.: 921 172 807) con suficiente antelación, información precisa de la viabilidad de paso del conjunto.
AP-61	4.5 m.	74 + 500	En la carretera AP-61, P.K. 74 + 500 (Sentido decreciente) . En el acceso, existe una limitación de anchura a 4,5 m por lo que el titular de la autorización deberá solicitar a la empresa concesionaria CASTELLANA DE AUTOPISTAS (Tel. 921 172 807) con suficiente antelación, información precisa de la viabilidad de paso del conjunto.
AP-61	4.5 m.	68 + 500	En la carretera AP-61, P.K. 68 + 500 (Sentido decreciente) . En el acceso, existe una limitación de anchura a 4,5 m por lo que el titular de la autorización deberá solicitar a la empresa concesionaria CASTELLANA DE AUTOPISTAS (Tel. 921 172 807) con suficiente antelación, información precisa de la viabilidad de paso del conjunto.

RESERVAS DE PASO POR CIRCULACIÓN

CARRETERA	LIMITACIÓN	P.K.	OBSERVACIONES
AP-51		80 + 830 a 85+110	En la carretera AP-51, P.K. 80 + 830 al 85+110 (Sentido creciente) . Se deberá informar al Centro de Operaciones de la Autopista (921 172 807) con una antelación mínima de 48 horas con el fin de recibir información puntual de las condiciones de paso.
AP-51		80 + 830 a 85+110	En la carretera AP-51, P.K. 80 + 830 al 85+110 (Sentido decreciente) . Se deberá informar al Centro de Operaciones de la Autopista (921 172 807) con una antelación mínima de 48 horas con el fin de recibir información puntual de las condiciones de paso.
AP-6		92 + 280 a 96+30	En la carretera AP-6, P.K. 92 + 280 al 96+30 (Sentido creciente) . Se deberá informar al Centro de Operaciones de la autopista (Tfno.: 921 172 807) con una antelación mínima de 24 horas con el fin de recibir información puntual de las condiciones de paso.
AP-6		92 + 280 a 96+30	En la carretera AP-6, P.K. 92 + 280 al 96+30 (Sentido decreciente) . Se deberá informar al Centro de Operaciones de la autopista (Tfno.: 921 172 807) con una antelación mínima de 24 horas con el fin de recibir información puntual de las condiciones de paso.
AP-6		54 + 692 a 88+30	En la carretera AP-6, P.K. 54 + 692 al 88+30 (Sentido creciente) . Se deberá informar al Centro de Operaciones de la autopista (Tfno.: 921 172 807) con una antelación mínima de 24 horas con el fin de recibir información puntual de las condiciones de paso.
AP-6		54 + 692 a 88+30	En la carretera AP-6, P.K. 54 + 692 al 88+30 (Sentido decreciente) . Se deberá informar al Centro de Operaciones de la autopista (Tfno.: 921 172 807) con una antelación mínima de 24 horas con el fin de recibir información puntual de las condiciones de paso.
A-6		124 + 240 a 126+860	En la carretera A-6, P.K. 124 + 240 al 126+860 (Ambos sentidos) . En el tronco, debido a la existencia de obras, se deberá solicitar a la Demarcación de Carreteras del Estado en Castilla y León Occidental (Telf. 983 422 100) en un plazo no inferior a 48 horas ni superior a 7 días, información precisa de las condiciones de paso del transporte.

SEVILLA

UNIDAD DE CARRETERAS DEL ESTADO EN SEVILLA

Limitaciones de Red

Longitud	Altura	Anchura	Masa Total	Masa Eje
45.0	4.7	5.0	100.0	Tabla masa eje MITMA

Carreteras Autorizadas del Titular

TODAS

RESTRICCIONES Y RESERVAS EN SEVILLA

RESERVAS DE PASO POR ALTURA

CARRETERA	LIMITACIÓN	P.K.	OBSERVACIONES
A-4	4.7 m.	450 + 500	En la carretera A-4, P.K. 450 + 500 (Sentido creciente) . En el tronco, posible limitación de altura a 4,70 m. El titular de la autorización deberá comprobar la viabilidad de paso y en su caso, aplicar las medidas necesarias para salar la limitación, siendo responsabilidad suya cualquier daño que pueda causar.
A-4	4.5 m.	454 + 900	En la carretera A-4, P.K. 454 + 900 (Sentido creciente) . En el acceso, posible limitación de altura a 4,50 m. El titular de la autorización deberá comprobar la viabilidad de paso y en su caso, aplicar las medidas necesarias para salar la limitación, siendo responsabilidad suya cualquier daño que pueda causar.
A-4	4.5 m.	454 + 900	En la carretera A-4, P.K. 454 + 900 (Sentido decreciente) . En el acceso, posible limitación de altura a 4,50 m. El titular de la autorización deberá comprobar la viabilidad de paso y en su caso, aplicar las medidas necesarias para salar la limitación, siendo responsabilidad suya cualquier daño que pueda causar.
A-4	4.7 m.	480 + 0	En la carretera A-4, P.K. 480 + 0 (Sentido decreciente) . En el tronco, posible limitación de altura a 4,70 m. El titular de la autorización deberá comprobar la viabilidad de paso y en su caso, aplicar las medidas necesarias para salar la limitación, siendo responsabilidad suya cualquier daño que pueda causar.
A-4	4.7 m.	514 + 100	En la carretera A-4, P.K. 514 + 100 (Sentido creciente) . En el tronco, posible limitación de altura a 4,70 m. El titular de la autorización deberá comprobar la viabilidad de paso y en su caso, aplicar las medidas necesarias para salar la limitación, siendo responsabilidad suya cualquier daño que pueda causar.
A-4	4.7 m.	520 + 800	En la carretera A-4, P.K. 520 + 800 (Sentido decreciente) . En el tronco, posible limitación de altura a 4,70 m. El titular de la autorización deberá comprobar la viabilidad de paso y en su caso, aplicar las medidas necesarias para salar la limitación, siendo responsabilidad suya cualquier daño que pueda causar.
A-4	4.7 m.	520 + 810	En la carretera A-4, P.K. 520 + 810 (Sentido decreciente) . En el tronco, posible limitación de altura a 4,70 m. El titular de la autorización deberá comprobar la viabilidad de paso y en su caso, aplicar las medidas necesarias para salar la limitación, siendo responsabilidad suya cualquier daño que pueda causar.
			En la carretera A-4, P.K. 526 + 400 (Sentido creciente) . En el tronco, posible limitación de altura a 4,60 m. El titular de la autorización deberá comprobar la viabilidad

A-4	4.6 m.	526 + 400	de paso y en su caso, aplicar las medidas necesarias para salvar la limitación, siendo responsabilidad suya cualquier daño que pueda causar.
A-4	4.6 m.	526 + 400	En la carretera A-4, P.K. 526 + 400 (Sentido decreciente) . En el tronco, posible limitación de altura a 4,60 m. El titular de la autorización deberá comprobar la viabilidad de paso y en su caso, aplicar las medidas necesarias para salvar la limitación, siendo responsabilidad suya cualquier daño que pueda causar.
SE-30	4.64 m.	14 + 300	En la carretera SE-30, P.K. 14 + 300 (Sentido decreciente) . En el tronco, posible limitación de altura a 4,64 m. El titular de la autorización deberá comprobar la viabilidad de paso y en su caso, aplicar las medidas necesarias para salvar la limitación, siendo responsabilidad suya cualquier daño que pueda causar.
SE-30	4.7 m.	1 + 30	En la carretera SE-30, P.K. 1 + 30 (Sentido creciente) . En el acceso, posible limitación de altura a 4,80 m en el carril izquierdo y 4,70 m en el carril derecho. El titular de la autorización deberá comprobar la viabilidad de paso y en su caso, aplicar las medidas necesarias para salvar la limitación, siendo responsabilidad suya cualquier daño que pueda causar.
SE-30	4.7 m.	2 + 100	En la carretera SE-30, P.K. 2 + 100 (Sentido creciente) . En el tronco, posible limitación de altura a 4,70 m en el carril izquierdo y 4,90 m en el carril derecho. El titular de la autorización deberá comprobar la viabilidad de paso y en su caso, aplicar las medidas necesarias para salvar la limitación, siendo responsabilidad suya cualquier daño que pueda causar.
AP-4	4.5 m.	56 + 51	En la carretera AP-4, P.K. 56 + 51 (Sentido decreciente) . En el tronco, posible limitación de altura a 4,50 m. El titular de la autorización deberá comprobar la viabilidad de paso y en su caso, aplicar las medidas necesarias para salvar la limitación, siendo responsabilidad suya cualquier daño que pueda causar.
AP-4	4.68 m.	44 + 270	En la carretera AP-4, P.K. 44 + 270 (Sentido creciente) . En el tronco, posible limitación de altura a 4,68 m. El titular de la autorización deberá comprobar la viabilidad de paso y en su caso, aplicar las medidas necesarias para salvar la limitación, siendo responsabilidad suya cualquier daño que pueda causar.
AP-4	4.59 m.	17 + 644	En la carretera AP-4, P.K. 17 + 644 (Sentido decreciente) . En el tronco, posible limitación de altura a 4,59 m. El titular de la autorización deberá comprobar la viabilidad de paso y en su caso, aplicar las medidas necesarias para salvar la limitación, siendo responsabilidad suya cualquier daño que pueda causar.
AP-4	4.67 m.	40 + 47	En la carretera AP-4, P.K. 40 + 47 (Sentido decreciente) . En el tronco, posible limitación de altura a 4,67 m. El titular de la autorización deberá comprobar la viabilidad de paso y en su caso, aplicar las medidas necesarias para salvar la limitación, siendo responsabilidad suya cualquier daño que pueda causar.
AP-4	4.52 m.	43 + 995	En la carretera AP-4, P.K. 43 + 995 (Sentido decreciente) . En el tronco, posible limitación de altura a 4,52 m. El titular de la autorización deberá comprobar la viabilidad de paso y en su caso, aplicar las medidas necesarias para salvar la limitación, siendo responsabilidad suya cualquier daño que pueda causar.
N-4a	4.4 m.	504 + 0	En la carretera N-4a, P.K. 504 + 0 (Sentido creciente) . En el tronco, posible limitación de altura a 4,40 m. El titular de la autorización deberá comprobar la viabilidad de paso y en su caso, aplicar las medidas necesarias para salvar la limitación, siendo responsabilidad suya cualquier daño que pueda causar.
			En la carretera N-4a, P.K. 504 + 0 (Sentido decreciente) . En el tronco, posible limitación de altura

N-4a	4.4 m.	504 + 0	a 4,40 m. El titular de la autorización deberá comprobar la viabilidad de paso y en su caso, aplicar las medidas necesarias para salar la limitación, siendo responsabilidad suya cualquier daño que pueda causar.	
RESERVAS DE PASO POR ANCHURA				
CARRETERA	LIMITACIÓN	P.K.	OBSERVACIONES	
AP-4	4.0 m.	45 + 670 a 61+195	En la carretera AP-4, P.K. 45 + 670 al 61+195 (Sentido decreciente) . En el acceso, posible limitación de anchura a 4,00 m. El titular de la autorización deberá comprobar la viabilidad de paso y en su caso, aplicar las medidas necesarias para salar la limitación, siendo responsabilidad suya cualquier daño que pueda causar..	
AP-4	4.0 m.	44 + 390 a 53+20	En la carretera AP-4, P.K. 44 + 390 al 53+20 (Sentido creciente) . En el acceso, posible limitación de anchura a 4,00 m. El titular de la autorización deberá comprobar la viabilidad de paso y en su caso, aplicar las medidas necesarias para salar la limitación, siendo responsabilidad suya cualquier daño que pueda causar.	
RESERVAS DE PASO POR CIRCULACIÓN				
CARRETERA	LIMITACIÓN	P.K.	OBSERVACIONES	
A-49		6 + 0 a 16+0	En la carretera A-49, P.K. 6 + 0 al 16+0 (Sentido creciente) . Durante la ejecución de las obras, se solicitará a la Demarcación de Carreteras del Estado en Andalucía Occidental (Tfno.: 954 233 513), información precisa de las condiciones de paso del transporte en un plazo no inferior a 48 horas ni superior a 7 días.	
A-49		6 + 0 a 16+0	En la carretera A-49, P.K. 6 + 0 al 16+0 (Sentido decreciente) . Durante la ejecución de las obras, se solicitará a la Demarcación de Carreteras del Estado en Andalucía Occidental (Tfno.: 954 233 513), información precisa de las condiciones de paso del transporte en un plazo no inferior a 48 horas ni superior a 7 días.	
SE-30		10 + 0 a 12+0	En la carretera SE-30, P.K. 10 + 0 al 12+0 (Ambos sentidos) . A partir del día 23 de octubre de 2024, se prohíbe el paso a todos los vehículos especiales y vehículos en régimen de transporte especial que precisen autorización complementaria de circulación.	
SORIA				
UNIDAD DE CARRETERAS DEL ESTADO EN SORIA				
Limitaciones de Red				
Longitud	Altura	Anchura	Masa Total	Masa Eje
45.0	4.7	5.0	100.0	Tabla masa eje MITMA
Carreteras Autorizadas para la Red				
N-110, A-2, A-11, N-111a, N-113, N-111, A-15, N-122, SO-20, N-111R, A-15, N-122R, N-2.				
RESTRICCIONES Y RESERVAS EN SORIA				
RESERVAS DE PASO POR ALTURA				
CARRETERA	LIMITACIÓN	P.K.	OBSERVACIONES	
			En la carretera N-2, P.K. 159 + 940 (Sentido decreciente) . En el tronco, posible limitación de altura	

N-2	4.35 m.	159 + 940	a 4,35 m. El titular de la autorización deberá comprobar la viabilidad de paso y en su caso, aplicar las medidas necesarias para salvar la limitación, siendo responsabilidad suya cualquier daño que pueda causar.
A-2	4.5 m.	178 + 760	En la carretera A-2, P.K. 178 + 760 (Sentido decreciente) . En el acceso, se prohíbe el paso a vehículos cuya altura exceda de 4,50 m.
A-2	4.5 m.	178 + 760	En la carretera A-2, P.K. 178 + 760 (Sentido creciente) . En el acceso, se prohíbe el paso a los vehículos cuya altura exceda de 4,50 m.
N-122	4.49 m.	240 + 970	En la carretera N-122, P.K. 240 + 970 (Sentido creciente) . En el acceso, se prohíbe el paso a los vehículos cuya altura exceda de 4,49 m.
SO-20	4.68 m.	14 + 350	En la carretera SO-20, P.K. 14 + 350 (Sentido decreciente) . En el tronco, se prohíbe el paso a vehículos cuya altura exceda de 4,68 m.
SO-20	4.68 m.	14 + 350	En la carretera SO-20, P.K. 14 + 350 (Sentido creciente) . En el tronco, se prohíbe el paso a vehículos cuya altura exceda de 4,68 m.
N-2	3.78 m.	158 + 880	En la carretera N-2, P.K. 158 + 880 (Sentido creciente) . En el tronco, se prohíbe el paso a vehículos cuya altura exceda de 3,78 m.
N-2	4.66 m.	158 + 880	En la carretera N-2, P.K. 158 + 880 (Sentido decreciente) . En el tronco, se prohíbe el paso a vehículos cuya altura exceda de 4,66 m.
N-2	4.5 m.	176 + 895	En la carretera N-2, P.K. 176 + 895 (Sentido decreciente) . En el acceso, se prohíbe el paso a vehículos cuya altura exceda de 4,50 m.
N-2	4.5 m.	178 + 760	En la carretera N-2, P.K. 178 + 760 (Sentido creciente) . En el acceso, se prohíbe el paso a vehículos cuya altura exceda de 4,50 m.

UNIDAD DE CARRETERAS DEL ESTADO EN SORIA

Limitaciones de Red

Longitud	Altura	Anchura	Masa Total	Masa Eje
22.0	4.7	4.0	100.0	Tabla masa eje MITMA

Carreteras Autorizadas para la Red

N-234.

RESTRICCIONES Y RESERVAS EN SORIA

RESERVAS DE PASO POR LONGITUD

CARRETERA	LIMITACIÓN	P.K.	OBSERVACIONES
N-234	20.55 m.	340 + 0 a 344+710	En la carretera N-234, P.K. 340 + 0 al 344+710 (Sentido creciente) . Con una longitud de 20,55 m o más, se requiere escolta de la ATGC en la incorporación desde la N-234 a la SO-20.

UNIDAD DE CARRETERAS DEL ESTADO EN SORIA

Limitaciones de Red

Longitud	Altura	Anchura	Masa Total	Masa Eje
25.0	4.7	4.0	100.0	Tabla masa eje MITMA

Carreteras Autorizadas para la Red

N-234[De SO-20 a Hontoria del Pinar (L.P Burgos)/].

RESTRICCIONES Y RESERVAS EN SORIA

RESERVAS DE PASO POR LONGITUD

CARRETERA	LIMITACIÓN	P.K.	OBSERVACIONES
N-234	20.55 m.	340 + 0 a 344+710	En la carretera N-234, P.K. 340 + 0 al 344+710 (Sentido creciente) . Con una longitud de 20,55 m o más, se requiere escolta de la ATGC en la incorporación desde la N-234 a la SO-20.

TARRAGONA

UNIDAD DE CARRETERAS DEL ESTADO EN TARRAGONA

Limitaciones de Red

Longitud	Altura	Anchura	Masa Total	Masa Eje
45.0	4.7	5.0	100.0	Tabla masa eje MITMA

Carreteras Autorizadas del Titular

TODAS

RESTRICCIONES Y RESERVAS EN TARRAGONA

RESERVAS DE PASO POR ALTURA

CARRETERA	LIMITACIÓN	P.K.	OBSERVACIONES
N-240	4.58 m.	20 + 970	En la carretera N-240, P.K. 20 + 970 (Sentido creciente) . En el tronco, posible limitación de altura a 4,58 m. El titular de la autorización deberá comprobar la viabilidad de paso y en su caso, aplicar las medidas necesarias para salvar la limitación, siendo responsabilidad suya cualquier daño que pueda causar.
N-240	4.7 m.	2 + 523	En la carretera N-240, P.K. 2 + 523 (Sentido creciente) . En el tronco, posible limitación de altura a 4,70 m. El titular de la autorización deberá comprobar la viabilidad de paso y en su caso, aplicar las medidas necesarias para salvar la limitación, siendo responsabilidad suya cualquier daño que pueda causar.
N-240	4.66 m.	48 + 936	En la carretera N-240, P.K. 48 + 936 (Sentido decreciente) . En el tronco, posible limitación de altura a 4,66 m. El titular de la autorización deberá comprobar la viabilidad de paso y en su caso, aplicar las medidas necesarias para salvar la limitación, siendo responsabilidad suya cualquier daño que pueda causar.
N-240	4.5 m.	1 + 0 a 1+500	En la carretera N-240, P.K. 1 + 0 al 1+500 (Sentido creciente) . En el acceso, posible limitación de altura a 4,50 m. El titular de la autorización deberá comprobar la viabilidad de paso y en su caso, aplicar las medidas necesarias para salvar la limitación, siendo responsabilidad suya cualquier daño que pueda causar.
N-240	4.65 m.	48 + 936	En la carretera N-240, P.K. 48 + 936 (Sentido creciente) . En el tronco, posible limitación de altura a 4,65 m. El titular de la autorización deberá comprobar la viabilidad de paso y en su caso, aplicar las medidas necesarias para salvar la limitación, siendo responsabilidad suya cualquier daño que pueda causar.

			causar.
N-240	4.5 m.	1 + 0 a 1+500	En la carretera N-240, P.K. 1 + 0 al 1+500 (Sentido decreciente) . En el acceso, posible limitación de altura a 4,50 m. El titular de la autorización deberá comprobar la viabilidad de paso y en su caso, aplicar las medidas necesarias para salvar la limitación, siendo responsabilidad suya cualquier daño que pueda causar.
N-240	4.6 m.	20 + 150	En la carretera N-240, P.K. 20 + 150 (Sentido creciente) . En el tronco, posible limitación de altura a 4,60 m. El titular de la autorización deberá comprobar la viabilidad de paso y en su caso, aplicar las medidas necesarias para salvar la limitación, siendo responsabilidad suya cualquier daño que pueda causar.
N-240	4.45 m.	46 + 176	En la carretera N-240, P.K. 46 + 176 (Sentido creciente) . En el tronco, posible limitación de altura a 4,45 m. El titular de la autorización deberá comprobar la viabilidad de paso y en su caso, aplicar las medidas necesarias para salvar la limitación, siendo responsabilidad suya cualquier daño que pueda causar.
N-240	4.45 m.	46 + 176	En la carretera N-240, P.K. 46 + 176 (Sentido decreciente) . En el enlace, posible limitación de altura a 4,45 m. El titular de la autorización deberá comprobar la viabilidad de paso y en su caso, aplicar las medidas necesarias para salvar la limitación, siendo responsabilidad suya cualquier daño que pueda causar.
N-240	4.7 m.	2 + 523	En la carretera N-240, P.K. 2 + 523 (Sentido decreciente) . En el tronco, posible limitación de altura a 4,70 m. El titular de la autorización deberá comprobar la viabilidad de paso y en su caso, aplicar las medidas necesarias para salvar la limitación, siendo responsabilidad suya cualquier daño que pueda causar.
N-240	4.6 m.	20 + 150	En la carretera N-240, P.K. 20 + 150 (Sentido decreciente) . En el tronco, posible limitación de altura a 4,60 m. El titular de la autorización deberá comprobar la viabilidad de paso y en su caso, aplicar las medidas necesarias para salvar la limitación, siendo responsabilidad suya cualquier daño que pueda causar.
N-240	4.58 m.	20 + 970	En la carretera N-240, P.K. 20 + 970 (Sentido creciente) . En el tronco, posible limitación de altura a 4,58 m. El titular de la autorización deberá comprobar la viabilidad de paso y en su caso, aplicar las medidas necesarias para salvar la limitación, siendo responsabilidad suya cualquier daño que pueda causar.
N-420	4.5 m.	850 + 425 a 850+490	En la carretera N-420, P.K. 850 + 425 al 850+490 (Sentido creciente) . En el tronco, posible limitación de altura a 4,50 m. El titular de la autorización deberá comprobar la viabilidad de paso y en su caso, aplicar las medidas necesarias para salvar la limitación, siendo responsabilidad suya cualquier daño que pueda causar.
N-420	4.65 m.	855 + 245	En la carretera N-420, P.K. 855 + 245 (Sentido creciente) . En el enlace, posible limitación de altura a 4,65 m. El titular de la autorización deberá comprobar la viabilidad de paso y en su caso, aplicar las medidas necesarias para salvar la limitación, siendo responsabilidad suya cualquier daño que pueda causar.
N-420	4.65 m.	855 + 245	En la carretera N-420, P.K. 855 + 245 (Sentido decreciente) . En el enlace, posible limitación de altura a 4,65 m. El titular de la autorización deberá comprobar la viabilidad de paso y en su caso, aplicar las medidas necesarias para salvar la limitación, siendo responsabilidad suya cualquier daño que pueda causar.
			En la carretera A-7, P.K. 1161 + 925 (Sentido creciente) . En el acceso, posible limitación de altura a

A-7	4.5 m.	1161 + 925	4,50 m. El titular de la autorización deberá comprobar la viabilidad de paso y en su caso, aplicar las medidas necesarias para salvar la limitación, siendo responsabilidad suya cualquier daño que pueda causar.
A-7	4.5 m.	1161 + 925	En la carretera A-7, P.K. 1161 + 925 (Sentido decreciente) . En el acceso, posible limitación de altura a 4,50 m. El titular de la autorización deberá comprobar la viabilidad de paso y en su caso, aplicar las medidas necesarias para salvar la limitación, siendo responsabilidad suya cualquier daño que pueda causar.
N-235	4.5 m.	11 + 190	En la carretera N-235, P.K. 11 + 190 (Sentido creciente) . En el tronco, posible limitación de altura a 4,50 m. El titular de la autorización deberá comprobar la viabilidad de paso y en su caso, aplicar las medidas necesarias para salvar la limitación, siendo responsabilidad suya cualquier daño que pueda causar.
N-235	4.5 m.	11 + 190	En la carretera N-235, P.K. 11 + 190 (Sentido decreciente) . En el tronco, posible limitación de altura a 4,50 m. El titular de la autorización deberá comprobar la viabilidad de paso y en su caso, aplicar las medidas necesarias para salvar la limitación, siendo responsabilidad suya cualquier daño que pueda causar.
A-27	4.5 m.	0 + 180	En la carretera A-27, P.K. 0 + 180 (Sentido creciente) . En el tronco, posible limitación de altura a 4,50 m. El titular de la autorización deberá comprobar la viabilidad de paso y en su caso, aplicar las medidas necesarias para salvar la limitación, siendo responsabilidad suya cualquier daño que pueda causar.
A-27	4.5 m.	2 + 75	En la carretera A-27, P.K. 2 + 75 (Sentido decreciente) . En el tronco, posible limitación de altura a 4,50 m. El titular de la autorización deberá comprobar la viabilidad de paso y en su caso, aplicar las medidas necesarias para salvar la limitación, siendo responsabilidad suya cualquier daño que pueda causar.
A-27	4.44 m.	0 + 180	En la carretera A-27, P.K. 0 + 180 (Sentido decreciente) . En el tronco, posible limitación de altura a 4,44 m. El titular de la autorización deberá comprobar la viabilidad de paso y en su caso, aplicar las medidas necesarias para salvar la limitación, siendo responsabilidad suya cualquier daño que pueda causar.
A-27	4.65 m.	1 + 385	En la carretera A-27, P.K. 1 + 385 (Sentido decreciente) . En el tronco, posible limitación de altura a 4,65 m. El titular de la autorización deberá comprobar la viabilidad de paso y en su caso, aplicar las medidas necesarias para salvar la limitación, siendo responsabilidad suya cualquier daño que pueda causar.
AP-7	4.67 m.	247 + 468	En la carretera AP-7, P.K. 247 + 468 (Sentido decreciente) . En el tronco, posible limitación de altura a 4,67 m. El titular de la autorización deberá comprobar la viabilidad de paso y en su caso, aplicar las medidas necesarias para salvar la limitación, siendo responsabilidad suya cualquier daño que pueda causar.
AP-7	4.56 m.	219 + 400	En la carretera AP-7, P.K. 219 + 400 (Sentido decreciente) . En el enlace, posible limitación de altura a 4,56 m. El titular de la autorización deberá comprobar la viabilidad de paso y en su caso, aplicar las medidas necesarias para salvar la limitación, siendo responsabilidad suya cualquier daño que pueda causar.
AP-7	4.61 m.	219 + 400	En la carretera AP-7, P.K. 219 + 400 (Sentido creciente) . En el tronco, posible limitación de altura a 4,61 m. El titular de la autorización deberá comprobar la viabilidad de paso y en su caso, aplicar las medidas necesarias para salvar la limitación, siendo responsabilidad suya cualquier daño que pueda causar.

AP-7	4.67 m.	338 + 820	En la carretera AP-7, P.K. 338 + 820 (Sentido creciente) . En el tronco, posible limitación de altura a 4,67 m. El titular de la autorización deberá comprobar la viabilidad de paso y en su caso, aplicar las medidas necesarias para salvar la limitación, siendo responsabilidad suya cualquier daño que pueda causar.
AP-7	4.66 m.	265 + 580	En la carretera AP-7, P.K. 265 + 580 (Sentido decreciente) . En el enlace, posible limitación de altura a 4,66 m. El titular de la autorización deberá comprobar la viabilidad de paso y en su caso, aplicar las medidas necesarias para salvar la limitación, siendo responsabilidad suya cualquier daño que pueda causar.
AP-7	4.63 m.	250 + 743	En la carretera AP-7, P.K. 250 + 743 (Sentido creciente) . En el tronco, posible limitación de altura a 4,63 m. El titular de la autorización deberá comprobar la viabilidad de paso y en su caso, aplicar las medidas necesarias para salvar la limitación, siendo responsabilidad suya cualquier daño que pueda causar.
AP-7	4.68 m.	257 + 30	En la carretera AP-7, P.K. 257 + 30 (Sentido creciente) . En el enlace, posible limitación de altura a 4,68 m. El titular de la autorización deberá comprobar la viabilidad de paso y en su caso, aplicar las medidas necesarias para salvar la limitación, siendo responsabilidad suya cualquier daño que pueda causar.
AP-7	4.61 m.	247 + 60	En la carretera AP-7, P.K. 247 + 60 (Sentido decreciente) . En el tronco, posible limitación de altura a 4,61 m. El titular de la autorización deberá comprobar la viabilidad de paso y en su caso, aplicar las medidas necesarias para salvar la limitación, siendo responsabilidad suya cualquier daño que pueda causar.
AP-7	4.63 m.	247 + 60	En la carretera AP-7, P.K. 247 + 60 (Sentido creciente) . En el tronco, posible limitación de altura a 4,63 m. El titular de la autorización deberá comprobar la viabilidad de paso y en su caso, aplicar las medidas necesarias para salvar la limitación, siendo responsabilidad suya cualquier daño que pueda causar.
AP-7	4.65 m.	247 + 60	En la carretera AP-7, P.K. 247 + 60 (Sentido creciente) . En el enlace, posible limitación de altura a 4,65 m. El titular de la autorización deberá comprobar la viabilidad de paso y en su caso, aplicar las medidas necesarias para salvar la limitación, siendo responsabilidad suya cualquier daño que pueda causar.
AP-7	4.5 m.	220 + 460	En la carretera AP-7, P.K. 220 + 460 (Sentido creciente) . En el enlace, posible limitación de altura a 4,50 m. El titular de la autorización deberá comprobar la viabilidad de paso y en su caso, aplicar las medidas necesarias para salvar la limitación, siendo responsabilidad suya cualquier daño que pueda causar.
AP-7	4.5 m.	220 + 170	En la carretera AP-7, P.K. 220 + 170 (Sentido creciente) . En el enlace, posible limitación de altura a 4,50 m. El titular de la autorización deberá comprobar la viabilidad de paso y en su caso, aplicar las medidas necesarias para salvar la limitación, siendo responsabilidad suya cualquier daño que pueda causar.
AP-7	4.6 m.	219 + 400	En la carretera AP-7, P.K. 219 + 400 (Sentido decreciente) . En el tronco, posible limitación de altura a 4,60 m. El titular de la autorización deberá comprobar la viabilidad de paso y en su caso, aplicar las medidas necesarias para salvar la limitación, siendo responsabilidad suya cualquier daño que pueda causar.
AP-7	4.65 m.	227 + 902	En la carretera AP-7, P.K. 227 + 902 (Sentido creciente) . En el enlace, posible limitación de altura a 4,65 m. El titular de la autorización deberá comprobar la viabilidad de paso y en su caso, aplicar las medidas necesarias para salvar la limitación, siendo responsabilidad suya cualquier daño que pueda

			causar.
AP-7	4.67 m.	247 + 468	En la carretera AP-7, P.K. 247 + 468 (Sentido creciente) . En el tronco, posible limitación de altura a 4,67 m. El titular de la autorización deberá comprobar la viabilidad de paso y en su caso, aplicar las medidas necesarias para salvar la limitación, siendo responsabilidad suya cualquier daño que pueda causar.
N-340	4.4 m.	1151 + 800	En la carretera N-340, P.K. 1151 + 800 (Sentido creciente) . En el tronco, posible limitación de altura a 4,40 m. El titular de la autorización deberá comprobar la viabilidad de paso y en su caso, aplicar las medidas necesarias para salvar la limitación, siendo responsabilidad suya cualquier daño que pueda causar.
N-340	4.7 m.	1065 + 650	En la carretera N-340, P.K. 1065 + 650 (Sentido creciente) . En el tronco, posible limitación de altura a 4,70 m. El titular de la autorización deberá comprobar la viabilidad de paso y en su caso, aplicar las medidas necesarias para salvar la limitación, siendo responsabilidad suya cualquier daño que pueda causar.
N-340	3.9 m.	1134 + 900	En la carretera N-340, P.K. 1134 + 900 (Sentido creciente) . En el enlace, posible limitación de altura a 3,90 m. El titular de la autorización deberá comprobar la viabilidad de paso y en su caso, aplicar las medidas necesarias para salvar la limitación, siendo responsabilidad suya cualquier daño que pueda causar.
N-340	3.85 m.	1134 + 900	En la carretera N-340, P.K. 1134 + 900 (Sentido decreciente) . En el enlace, posible limitación de altura a 3,85 m. El titular de la autorización deberá comprobar la viabilidad de paso y en su caso, aplicar las medidas necesarias para salvar la limitación, siendo responsabilidad suya cualquier daño que pueda causar.
N-340	4.65 m.	1136 + 790	En la carretera N-340, P.K. 1136 + 790 (Sentido creciente) . En el enlace, posible limitación de altura a 4,65 m. El titular de la autorización deberá comprobar la viabilidad de paso y en su caso, aplicar las medidas necesarias para salvar la limitación, siendo responsabilidad suya cualquier daño que pueda causar.
N-340	4.7 m.	1166 + 486	En la carretera N-340, P.K. 1166 + 486 (Sentido creciente) . En el tronco, posible limitación de altura a 4,70 m. El titular de la autorización deberá comprobar la viabilidad de paso y en su caso, aplicar las medidas necesarias para salvar la limitación, siendo responsabilidad suya cualquier daño que pueda causar.
N-340	4.6 m.	1192 + 525	En la carretera N-340, P.K. 1192 + 525 (Sentido creciente) . En el enlace, posible limitación de altura a 4,60 m. El titular de la autorización deberá comprobar la viabilidad de paso y en su caso, aplicar las medidas necesarias para salvar la limitación, siendo responsabilidad suya cualquier daño que pueda causar.
N-340	4.6 m.	1192 + 525	En la carretera N-340, P.K. 1192 + 525 (Sentido decreciente) . En el enlace, posible limitación de altura a 4,60 m. El titular de la autorización deberá comprobar la viabilidad de paso y en su caso, aplicar las medidas necesarias para salvar la limitación, siendo responsabilidad suya cualquier daño que pueda causar.
N-340	4.7 m.	1166 + 486	En la carretera N-340, P.K. 1166 + 486 (Sentido decreciente) . En el tronco, posible limitación de altura a 4,70 m. El titular de la autorización deberá comprobar la viabilidad de paso y en su caso, aplicar las medidas necesarias para salvar la limitación, siendo responsabilidad suya cualquier daño que pueda causar.
			En la carretera N-340, P.K. 1155 + 95 (Sentido decreciente) . En el tronco, posible limitación de altura

N-340	4.55 m.	1155 + 95	a 4,55 m. El titular de la autorización deberá comprobar la viabilidad de paso y en su caso, aplicar las medidas necesarias para salvar la limitación, siendo responsabilidad suya cualquier daño que pueda causar.
N-340	4.55 m.	1155 + 95	En la carretera N-340, P.K. 1155 + 95 (Sentido creciente) . En el tronco, posible limitación de altura a 4,55 m. El titular de la autorización deberá comprobar la viabilidad de paso y en su caso, aplicar las medidas necesarias para salvar la limitación, siendo responsabilidad suya cualquier daño que pueda causar.
N-340	4.65 m.	1136 + 790	En la carretera N-340, P.K. 1136 + 790 (Sentido decreciente) . En el enlace, posible limitación de altura a 4,65 m. El titular de la autorización deberá comprobar la viabilidad de paso y en su caso, aplicar las medidas necesarias para salvar la limitación, siendo responsabilidad suya cualquier daño que pueda causar.
N-340a	4.5 m.	1196 + 400	En la carretera N-340a, P.K. 1196 + 400 (Sentido creciente) . En el tronco, posible limitación de altura a 4,50 m. El titular de la autorización deberá comprobar la viabilidad de paso y en su caso, aplicar las medidas necesarias para salvar la limitación, siendo responsabilidad suya cualquier daño que pueda causar.
N-340a	4.7 m.	1160 + 120	En la carretera N-340a, P.K. 1160 + 120 (Sentido creciente) . En el tronco, posible limitación de altura a 4,70 m. El titular de la autorización deberá comprobar la viabilidad de paso y en su caso, aplicar las medidas necesarias para salvar la limitación, siendo responsabilidad suya cualquier daño que pueda causar.
N-340a	4.7 m.	1160 + 120	En la carretera N-340a, P.K. 1160 + 120 (Sentido decreciente) . En el tronco, posible limitación de altura a 4,70 m. El titular de la autorización deberá comprobar la viabilidad de paso y en su caso, aplicar las medidas necesarias para salvar la limitación, siendo responsabilidad suya cualquier daño que pueda causar.
N-340a	4.5 m.	1196 + 400	En la carretera N-340a, P.K. 1196 + 400 (Sentido decreciente) . En el ramal, posible limitación de altura a 4,50 m. El titular de la autorización deberá comprobar la viabilidad de paso y en su caso, aplicar las medidas necesarias para salvar la limitación, siendo responsabilidad suya cualquier daño que pueda causar.

RESERVAS DE PASO POR ANCHURA

CARRETERA	LIMITACIÓN	P.K.	OBSERVACIONES
AP-7	4.99 m.	319 + 180	En la carretera AP-7, P.K. 319 + 180 (Sentido decreciente) . En el enlace, posible limitación de anchura a 4,99 m. El titular de la autorización deberá comprobar la viabilidad de paso y en su caso, aplicar las medidas necesarias para salvar la limitación, siendo responsabilidad suya cualquier daño que pueda causar.

RESTRICCIONES POR MASA TOTAL

CARRETERA	LIMITACIÓN	P.K.	OBSERVACIONES
N-420a	10.0 Tm.	823 + 450 a 823+650	En la carretera N-420a, P.K. 823 + 450 al 823+650 (Sentido creciente) . En el tronco, se prohíbe el paso a los vehículos cuyo peso exceda de 10,00 t.
N-420a	10.0 Tm.	823 + 450	En la carretera N-420a, P.K. 823 + 450 (Sentido decreciente) . En el tronco, se prohíbe el paso a los vehículos cuyo peso exceda de 10,00 t.

TERUEL

UNIDAD DE CARRETERAS DEL ESTADO EN TERUEL

Limitaciones de Red				
Longitud	Altura	Anchura	Masa Total	Masa Eje
45.0	4.7	5.0	100.0	Tabla masa eje MITMA
Carreteras Autorizadas del Titular				
TODAS				
RESTRICCIONES Y RESERVAS EN TERUEL				
RESERVAS DE PASO POR ALTURA				
CARRETERA	LIMITACIÓN	P.K.	OBSERVACIONES	
N-232a	4.3 m.	95 + 900	En la carretera N-232a, P.K. 95 + 900 (Sentido creciente) . En el tronco, posible limitación de altura a 4,30 m. El titular de la autorización deberá comprobar la viabilidad de paso y en su caso, aplicar las medidas necesarias para salvar la limitación, siendo responsabilidad suya cualquier daño que pueda causar.	
N-232a	4.3 m.	95 + 900	En la carretera N-232a, P.K. 95 + 900 (Sentido decreciente) . En el tronco, posible limitación de altura a 4,30 m. El titular de la autorización deberá comprobar la viabilidad de paso y en su caso, aplicar las medidas necesarias para salvar la limitación, siendo responsabilidad suya cualquier daño que pueda causar.	
RESTRICCIONES POR LONGITUD				
CARRETERA	LIMITACIÓN	P.K.	OBSERVACIONES	
N-420	30.0 m.	652 + 730 a 655+400	En la carretera N-420, P.K. 652 + 730 al 655+400 (Sentido creciente) . En el tronco, se prohíbe el paso a los vehículos cuya longitud exceda de 30 m.	
N-420	30.0 m.	652 + 730 a 655+400	En la carretera N-420, P.K. 652 + 730 al 655+400 (Sentido decreciente) . En el tronco, se prohíbe el paso a los vehículos cuya longitud exceda de 30 m.	
N-211	30.0 m.	167 + 990 a 169+100	En la carretera N-211, P.K. 167 + 990 al 169+100 (Sentido creciente) . En el tronco, se prohíbe el paso a los vehículos cuya longitud exceda de 30 m.	
N-211	30.0 m.	167 + 990 a 169+100	En la carretera N-211, P.K. 167 + 990 al 169+100 (Sentido decreciente) . En el tronco, se prohíbe el paso a los vehículos cuya longitud exceda de 30 m.	
N-232	30.0 m.	165 + 300	En la carretera N-232, P.K. 165 + 300 (Sentido creciente) . En el tronco, se prohíbe el paso a los vehículos cuya longitud exceda de 30 m.	
N-232	30.0 m.	165 + 300	En la carretera N-232, P.K. 165 + 300 (Sentido decreciente) . En el tronco, se prohíbe el paso a los vehículos cuya longitud exceda de 30 m.	
N-330	30.0 m.	274 + 450 a 301+440	En la carretera N-330, P.K. 274 + 450 al 301+440 (Sentido creciente) . En el tronco, se prohíbe el paso a los vehículos cuya longitud exceda de 30 m.	
N-330	30.0 m.	274 + 450 a 301+440	En la carretera N-330, P.K. 274 + 450 al 301+440 (Sentido decreciente) . En el tronco, se prohíbe el paso a los vehículos cuya longitud exceda de 30 m.	
TOLEDO				
UNIDAD DE CARRETERAS DEL ESTADO EN TOLEDO				
Limitaciones de Red				
Longitud	Altura	Anchura	Masa Total	Masa Eje
45.0	4.7	5.0	100.0	Tabla masa eje MITMA

Carreteras Autorizadas del Titular

TODAS

RESTRICCIONES Y RESERVAS EN TOLEDO

RESERVAS DE PASO POR ALTURA

CARRETERA	LIMITACIÓN	P.K.	OBSERVACIONES
N-502	4.5 m.	172 + 650	En la carretera N-502, P.K. 172 + 650 (Sentido creciente) . En el acceso, posible limitación de altura a 4,50 m. El titular de la autorización deberá comprobar la viabilidad de paso y en su caso, aplicar las medidas necesarias para salvar la limitación, siendo responsabilidad suya cualquier daño que pueda causar.
N-502	4.45 m.	172 + 650	En la carretera N-502, P.K. 172 + 650 (Sentido decreciente) . En el acceso, posible limitación de altura a 4,45 m. El titular de la autorización deberá comprobar la viabilidad de paso y en su caso, aplicar las medidas necesarias para salvar la limitación, siendo responsabilidad suya cualquier daño que pueda causar.
A-5	4.55 m.	157 + 100	En la carretera A-5, P.K. 157 + 100 (Sentido creciente) . En el tronco, posible limitación de anchura a 4,55 m. El titular de la autorización deberá comprobar la viabilidad de paso y en su caso, aplicar las medidas necesarias para salvar la limitación, siendo responsabilidad suya cualquier daño que pueda causar.
A-5	4.6 m.	157 + 100	En la carretera A-5, P.K. 157 + 100 (Sentido decreciente) . En el tronco, posible limitación de anchura a 4,60 m. El titular de la autorización deberá comprobar la viabilidad de paso y en su caso, aplicar las medidas necesarias para salvar la limitación, siendo responsabilidad suya cualquier daño que pueda causar.
A-4	4.5 m.	87 + 610	En la carretera A-4, P.K. 87 + 610 (Sentido creciente) . En el tronco, posible limitación de altura a 4,50 m. El titular de la autorización deberá comprobar la viabilidad de paso y en su caso, aplicar las medidas necesarias para salvar la limitación, siendo responsabilidad suya cualquier daño que pueda causar.
A-4	4.55 m.	52 + 600	En la carretera A-4, P.K. 52 + 600 (Sentido creciente) . En la vía de servicio, posible limitación de altura a 4,55 m. El titular de la autorización deberá comprobar la viabilidad de paso y en su caso, aplicar las medidas necesarias para salvar la limitación, siendo responsabilidad suya cualquier daño que pueda causar.
A-42	4.6 m.	49 + 100	En la carretera A-42, P.K. 49 + 100 (Sentido decreciente) . En el tronco, posible limitación de altura a 4,60 m. El titular de la autorización deberá comprobar la viabilidad de paso y en su caso, aplicar las medidas necesarias para salvar la limitación, siendo responsabilidad suya cualquier daño que pueda causar.
A-42	4.7 m.	59 + 500	En la carretera A-42, P.K. 59 + 500 (Sentido decreciente) . En el tronco, posible limitación de altura a 4,70 m. El titular de la autorización deberá comprobar la viabilidad de paso y en su caso, aplicar las medidas necesarias para salvar la limitación, siendo responsabilidad suya cualquier daño que pueda causar.

RESERVAS DE PASO POR ANCHURA

CARRETERA	LIMITACIÓN	P.K.	OBSERVACIONES
			En la carretera N-502, P.K. 187 + 100 al 187+170

N-502	4.5 m.	187 + 100 a 187+170	(Sentido creciente) . En el tronco, posible limitación de anchura a 4,50 m. El titular de la autorización deberá comprobar la viabilidad de paso y en su caso, aplicar las medidas necesarias para salvar la limitación, siendo responsabilidad suya cualquier daño que pueda causar.
N-502	4.5 m.	162 + 500 a 164+0	En la carretera N-502, P.K. 162 + 500 al 164+0 (Sentido creciente) . En el tronco, posible limitación de anchura a 4,50 m. El titular de la autorización deberá comprobar la viabilidad de paso y en su caso, aplicar las medidas necesarias para salvar la limitación, siendo responsabilidad suya cualquier daño que pueda causar.
N-502	4.5 m.	146 + 600 a 147+830	En la carretera N-502, P.K. 146 + 600 al 147+830 (Sentido decreciente) . En el tronco, posible limitación de anchura a 4,50 m. El titular de la autorización deberá comprobar la viabilidad de paso y en su caso, aplicar las medidas necesarias para salvar la limitación, siendo responsabilidad suya cualquier daño que pueda causar.
N-502	4.5 m.	138 + 730 a 138+800	En la carretera N-502, P.K. 138 + 730 al 138+800 (Sentido creciente) . En el tronco, posible limitación de anchura a 4,50 m. El titular de la autorización deberá comprobar la viabilidad de paso y en su caso, aplicar las medidas necesarias para salvar la limitación, siendo responsabilidad suya cualquier daño que pueda causar.
N-502	4.5 m.	146 + 600 a 147+825	En la carretera N-502, P.K. 146 + 600 al 147+825 (Sentido creciente) . En el tronco, posible limitación de anchura a 4,50 m. El titular de la autorización deberá comprobar la viabilidad de paso y en su caso, aplicar las medidas necesarias para salvar la limitación, siendo responsabilidad suya cualquier daño que pueda causar.
N-502	4.5 m.	187 + 100 a 187+170	En la carretera N-502, P.K. 187 + 100 al 187+170 (Sentido decreciente) . En el tronco, posible limitación de anchura a 4,50 m. El titular de la autorización deberá comprobar la viabilidad de paso y en su caso, aplicar las medidas necesarias para salvar la limitación, siendo responsabilidad suya cualquier daño que pueda causar.
N-502	4.5 m.	162 + 500 a 164+0	En la carretera N-502, P.K. 162 + 500 al 164+0 (Sentido decreciente) . En el tronco, posible limitación de anchura a 4,50 m. El titular de la autorización deberá comprobar la viabilidad de paso y en su caso, aplicar las medidas necesarias para salvar la limitación, siendo responsabilidad suya cualquier daño que pueda causar.
N-502	4.5 m.	138 + 730 a 138+800	En la carretera N-502, P.K. 138 + 730 al 138+800 (Sentido decreciente) . En el tronco, posible limitación de anchura a 4,50 m. El titular de la autorización deberá comprobar la viabilidad de paso y en su caso, aplicar las medidas necesarias para salvar la limitación, siendo responsabilidad suya cualquier daño que pueda causar.
N-401	3.5 m.	78 + 130 a 149+0	En la carretera N-401, P.K. 78 + 130 al 149+0 (Ambos sentidos) . Debido a la estrechez de la vía, los transportes especiales y vehículos especiales deberán circular con acompañamiento de la Guardia Civil cuando tengan una anchura igual o superior a 3,5 metros.
R-4	2.95 m.	21 + 900 a 29+0	En la carretera R-4, P.K. 21 + 900 al 29+0 (Sentido creciente) . En el tronco, existe una limitación de anchura de 2,95 m por lo que el titular de la autorización deberá solicitar a la empresa explotadora SEITT (911 463 000) con suficiente antelación, información precisa de la viabilidad de paso del conjunto.
R-4	2.95 m.	29 + 0 a 30+850	En la carretera R-4, P.K. 29 + 0 al 30+850 (Sentido creciente) . En el acceso, se prohíbe el paso a los vehículos cuya anchura exceda de 2,95 m. Se deberá solicitar a la empresa explotadora SEITT (911 463 000) con suficiente antelación, información precisa de las condiciones de paso del conjunto.

R-4	2.95 m.	37 + 280 a 50+700	En la carretera R-4, P.K. 37 + 280 al 50+700 (Sentido creciente) . En el tronco, existe una limitación de anchura de 2,95 m por lo que el titular de la autorización deberá solicitar a la empresa explotadora SEITT (911 463 000) con suficiente antelación, información precisa de la viabilidad de paso del conjunto.
R-4	2.95 m.	38 + 500 a 52+500	En la carretera R-4, P.K. 38 + 500 al 52+500 (Sentido decreciente) . En el tronco, existe una limitación de anchura de 2,95 m por lo que el titular de la autorización deberá solicitar a la empresa explotadora SEITT (911 463 000) con suficiente antelación, información precisa de la viabilidad de paso del conjunto.
R-4	2.95 m.	17 + 880 a 21+900	En la carretera R-4, P.K. 17 + 880 al 21+900 (Sentido creciente) . En el tronco, existe una limitación de anchura a 2,95 m por lo que el titular de la autorización deberá solicitar a la empresa explotadora SEITT (911 463 000) con suficiente antelación, información precisa de la viabilidad de paso del conjunto.
R-4	2.95 m.	17 + 880 a 30+850	En la carretera R-4, P.K. 17 + 880 al 30+850 (Sentido decreciente) . En el tronco, existe una limitación de anchura de 2,95 m por lo que el titular de la autorización deberá solicitar a la empresa explotadora SEITT (911 463 000) con suficiente antelación, información precisa de las condiciones de paso del conjunto.
R-4	2.95 m.	37 + 280 a 38+500	En la carretera R-4, P.K. 37 + 280 al 38+500 (Sentido decreciente) . En el acceso, se prohíbe el paso a los vehículos cuya anchura exceda de 2,95 m. Se deberá solicitar a la empresa explotadora SEITT (911 463 000) con suficiente antelación, información precisa de las condiciones de paso del conjunto.
A-40	4.5 m.	127 + 500 a 130+780	En la carretera A-40, P.K. 127 + 500 al 130+780 (Sentido creciente) . En el acceso, posible limitación de anchura a 4,50 m. El titular de la autorización deberá comprobar la viabilidad de paso y en su caso, aplicar las medidas necesarias para salvar la limitación, siendo responsabilidad suya cualquier daño que pueda causar.
A-40	4.5 m.	118 + 720 a 127+500	En la carretera A-40, P.K. 118 + 720 al 127+500 (Sentido creciente) . En el acceso, posible limitación de anchura a 4,50 m. El titular de la autorización deberá comprobar la viabilidad de paso y en su caso, aplicar las medidas necesarias para salvar la limitación, siendo responsabilidad suya cualquier daño que pueda causar.
A-40	4.5 m.	130 + 780 a 133+200	En la carretera A-40, P.K. 130 + 780 al 133+200 (Sentido creciente) . En el acceso, posible limitación de anchura a 4,50 m. El titular de la autorización deberá comprobar la viabilidad de paso y en su caso, aplicar las medidas necesarias para salvar la limitación, siendo responsabilidad suya cualquier daño que pueda causar.
A-40	4.5 m.	133 + 200 a 137+0	En la carretera A-40, P.K. 133 + 200 al 137+0 (Sentido creciente) . En el acceso, posible limitación de anchura a 4,50 m. El titular de la autorización deberá comprobar la viabilidad de paso y en su caso, aplicar las medidas necesarias para salvar la limitación, siendo responsabilidad suya cualquier daño que pueda causar.
A-40	4.5 m.	118 + 720 a 127+500	En la carretera A-40, P.K. 118 + 720 al 127+500 (Sentido decreciente) . En el acceso, posible limitación de anchura a 4,50 m. El titular de la autorización deberá comprobar la viabilidad de paso y en su caso, aplicar las medidas necesarias para salvar la limitación, siendo responsabilidad suya cualquier daño que pueda causar.
A-40	4.5 m.	130 + 780 a 133+200	En la carretera A-40, P.K. 130 + 780 al 133+200 (Sentido decreciente) . En el acceso, posible limitación de anchura a 4,50 m. El titular de la autorización deberá comprobar la viabilidad de paso y en su caso, aplicar las medidas necesarias para salvar la

			limitación, siendo responsabilidad suya cualquier daño que pueda causar.
A-40	4.5 m.	133 + 200 a 137+0	En la carretera A-40, P.K. 133 + 200 al 137+0 (Sentido decreciente) . En el acceso, posible limitación de anchura a 4,50 m. El titular de la autorización deberá comprobar la viabilidad de paso y en su caso, aplicar las medidas necesarias para salvar la limitación, siendo responsabilidad suya cualquier daño que pueda causar.
A-40	4.5 m.	127 + 500 a 130+780	En la carretera A-40, P.K. 127 + 500 al 130+780 (Sentido decreciente) . En el acceso, posible limitación de anchura a 4,50 m. El titular de la autorización deberá comprobar la viabilidad de paso y en su caso, aplicar las medidas necesarias para salvar la limitación, siendo responsabilidad suya cualquier daño que pueda causar.
AP-36	2.96 m.	2 + 200 a 28+700	En la carretera AP-36, P.K. 2 + 200 al 28+700 (Sentido creciente) . En el acceso, existe una limitación de anchura a 2,96 m por lo que el titular de la autorización deberá solicitar a la empresa explotadora SEITT (tfno.: 911 463 000) con suficiente antelación, información precisa de la viabilidad de paso del conjunto.
AP-36	2.81 m.	52 + 700 a 72+190	En la carretera AP-36, P.K. 52 + 700 al 72+190 (Sentido decreciente) . En el acceso, existe una limitación de anchura a 2,81 m por lo que el titular de la autorización deberá solicitar a la empresa explotadora SEITT (tfno.: 911 463 000) con suficiente antelación, información precisa de la viabilidad de paso del conjunto.
AP-36	2.81 m.	28 + 700 a 52+0	En la carretera AP-36, P.K. 28 + 700 al 52+0 (Sentido creciente) . En el acceso, existe una limitación de anchura de 2,81 m por lo que el titular de la autorización deberá solicitar a la empresa explotadora SEITT (tfno.: 911 463 000) con suficiente antelación, información precisa de la viabilidad de paso del conjunto.
AP-36	3.0 m.	3 + 200 a 29+200	En la carretera AP-36, P.K. 3 + 200 al 29+200 (Sentido decreciente) . En el tronco, existe una limitación de anchura a 3,00 m por lo que el titular de la autorización deberá solicitar a la empresa explotadora SEITT (tfno.: 911 463 000) con suficiente antelación, información precisa de la viabilidad de paso del conjunto.
AP-36	2.99 m.	52 + 700 a 72+190	En la carretera AP-36, P.K. 52 + 700 al 72+190 (Sentido creciente) . En el acceso, existe una limitación de anchura a 2,99 m por lo que el titular de la autorización deberá solicitar a la empresa explotadora SEITT (tfno.: 911 463 000) con suficiente antelación, información precisa de la viabilidad de paso del conjunto.
AP-36	2.96 m.	29 + 200 a 52+700	En la carretera AP-36, P.K. 29 + 200 al 52+700 (Sentido decreciente) . En el acceso, existe una limitación de anchura a 2,96 m por lo que el titular de la autorización deberá solicitar a la empresa explotadora SEITT (tfno.: 911 463 000) con suficiente antelación, información precisa de la viabilidad de paso del conjunto.
AP-36	2.96 m.	2 + 200 a 28+700	En la carretera AP-36, P.K. 2 + 200 al 28+700 (Sentido creciente) . En el tronco, existe una limitación de anchura a 2,96 m por lo que el titular de la autorización deberá solicitar a la empresa explotadora SEITT (tfno.: 911 463 000) con suficiente antelación, información precisa de la viabilidad de paso del conjunto.

RESERVAS DE PASO POR CIRCULACIÓN

CARRETERA	LIMITACIÓN	P.K.	OBSERVACIONES
N-502		157 + 590	En la carretera N-502, P.K. 157 + 590 (Sentido creciente) . En el tronco, se extremarán al máximo las precauciones.
N-502		157 + 590	En la carretera N-502, P.K. 157 + 590 (Sentido decreciente) . En el tronco, se extremarán al máximo las precauciones.

RESTRICCIONES POR ANCHURA				
CARRETERA	LIMITACIÓN	P.K.	OBSERVACIONES	
TO-22	4.5 m.	0 + 0	En la carretera TO-22, P.K. 0 + 0 (Sentido creciente) . En el tronco, se prohíbe el paso a los vehículos cuya anchura exceda de 4,50 m.	
TO-22	4.5 m.	0 + 0	En la carretera TO-22, P.K. 0 + 0 (Sentido decreciente) . En el tronco, se prohíbe el paso a los vehículos cuya anchura exceda de 4,50 m.	
AP-41	4.5 m.	44 + 0 a 47+610	En la carretera AP-41, P.K. 44 + 0 al 47+610 (Sentido creciente) . En el tronco, se prohíbe el paso a los vehículos cuya anchura exceda de 4,50 m.	
VALENCIA				
DEMARCACIÓN DE CARRETERAS EN VALENCIA				
Limitaciones de Red				
Longitud	Altura	Anchura	Masa Total	Masa Eje
45.0	4.7	5.0	100.0	Tabla masa eje MITMA
Carreteras Autorizadas del Titular				
TODAS				
RESTRICCIONES Y RESERVAS EN VALENCIA				
RESERVAS DE PASO POR ALTURA				
CARRETERA	LIMITACIÓN	P.K.	OBSERVACIONES	
A-35	4.39 m.	12 + 800	En la carretera A-35, P.K. 12 + 800 (Sentido creciente) . En el tronco, posible limitación de altura a 4,39 m. El titular de la autorización deberá comprobar la viabilidad de paso y en su caso, aplicar las medidas necesarias para salvar la limitación, siendo responsabilidad suya cualquier daño que pueda causar.	
N-332	4.47 m.	229 + 180	En la carretera N-332, P.K. 229 + 180 (Sentido creciente) . En el acceso, posible limitación de altura a 4,47 m. El titular de la autorización deberá comprobar la viabilidad de paso y en su caso, aplicar las medidas necesarias para salvar la limitación, siendo responsabilidad suya cualquier daño que pueda causar.	
N-332	4.59 m.	236 + 900	En la carretera N-332, P.K. 236 + 900 (Sentido decreciente) . En el acceso, posible limitación de altura a 4,59 m. El titular de la autorización deberá comprobar la viabilidad de paso y en su caso, aplicar las medidas necesarias para salvar la limitación, siendo responsabilidad suya cualquier daño que pueda causar.	
N-332	4.51 m.	237 + 485	En la carretera N-332, P.K. 237 + 485 (Sentido decreciente) . En el acceso, posible limitación de altura a 4,51 m. El titular de la autorización deberá comprobar la viabilidad de paso y en su caso, aplicar las medidas necesarias para salvar la limitación, siendo responsabilidad suya cualquier daño que pueda causar.	
N-332	4.35 m.	235 + 0	En la carretera N-332, P.K. 235 + 0 (Sentido creciente) . En el acceso, posible limitación de altura a 4,35 m. El titular de la autorización deberá comprobar la viabilidad de paso y en su caso, aplicar las medidas necesarias para salvar la limitación, siendo responsabilidad suya cualquier daño que pueda causar.	
			En la carretera N-332, P.K. 212 + 350 (Sentido creciente) . En el acceso, posible limitación de altura a 4,46 m. El titular de la autorización deberá comprobar	

N-332	4.46 m.	212 + 350	la viabilidad de paso y en su caso, aplicar las medidas necesarias para salvar la limitación, siendo responsabilidad suya cualquier daño que pueda causar.
N-332	4.55 m.	247 + 700	En la carretera N-332, P.K. 247 + 700 (Sentido decreciente) . En tronco, posible limitación de altura a 4,55 m. El titular de la autorización deberá comprobar la viabilidad de paso y en su caso, aplicar las medidas necesarias para salvar la limitación, siendo responsabilidad suya cualquier daño que pueda causar.
N-330a	4.29 m.	262 + 828	En la carretera N-330a, P.K. 262 + 828 (Sentido creciente) . En el tronco, posible limitación de altura a 4,29 m. El titular de la autorización deberá comprobar la viabilidad de paso y en su caso, aplicar las medidas necesarias para salvar la limitación, siendo responsabilidad suya cualquier daño que pueda causar.
N-330a	4.29 m.	262 + 828	En la carretera N-330a, P.K. 262 + 828 (Sentido decreciente) . En el tronco, posible limitación de altura a 4,29 m. El titular de la autorización deberá comprobar la viabilidad de paso y en su caso, aplicar las medidas necesarias para salvar la limitación, siendo responsabilidad suya cualquier daño que pueda causar.
A-3	4.64 m.	266 + 250	En la carretera A-3, P.K. 266 + 250 (Sentido creciente) . En el acceso, posible limitación de altura a 4,64 m. El titular de la autorización deberá comprobar la viabilidad de paso y en su caso, aplicar las medidas necesarias para salvar la limitación, siendo responsabilidad suya cualquier daño que pueda causar.
A-3	4.63 m.	266 + 250	En la carretera A-3, P.K. 266 + 250 (Sentido decreciente) . En el acceso, posible limitación de altura a 4,63 m. El titular de la autorización deberá comprobar la viabilidad de paso y en su caso, aplicar las medidas necesarias para salvar la limitación, siendo responsabilidad suya cualquier daño que pueda causar.
A-3	4.62 m.	275 + 640	En la carretera A-3, P.K. 275 + 640 (Sentido creciente) . En el acceso, posible limitación de altura a 4,62 m. El titular de la autorización deberá comprobar la viabilidad de paso y en su caso, aplicar las medidas necesarias para salvar la limitación, siendo responsabilidad suya cualquier daño que pueda causar.
A-3	4.63 m.	275 + 640	En la carretera A-3, P.K. 275 + 640 (Sentido decreciente) . En el acceso, posible limitación de altura a 4,63 m. El titular de la autorización deberá comprobar la viabilidad de paso y en su caso, aplicar las medidas necesarias para salvar la limitación, siendo responsabilidad suya cualquier daño que pueda causar.
A-3	4.66 m.	296 + 300	En la carretera A-3, P.K. 296 + 300 (Sentido decreciente) . En el acceso, posible limitación de altura a 4,66 m. El titular de la autorización deberá comprobar la viabilidad de paso y en su caso, aplicar las medidas necesarias para salvar la limitación, siendo responsabilidad suya cualquier daño que pueda causar.
A-3	4.52 m.	304 + 170	En la carretera A-3, P.K. 304 + 170 (Sentido creciente) . En el acceso, posible limitación de altura a 4,52 m. El titular de la autorización deberá comprobar la viabilidad de paso y en su caso, aplicar las medidas necesarias para salvar la limitación, siendo responsabilidad suya cualquier daño que pueda causar.
A-3	4.52 m.	304 + 170	En la carretera A-3, P.K. 304 + 170 (Sentido decreciente) . En el acceso, posible limitación de altura a 4,52 m. El titular de la autorización deberá comprobar la viabilidad de paso y en su caso, aplicar las medidas necesarias para salvar la limitación, siendo responsabilidad suya cualquier daño que pueda causar.
			En la carretera A-3, P.K. 314 + 450 (Sentido creciente) . En el acceso, posible limitación de altura a 4,57 m. El

A-3	4.57 m.	314 + 450	titular de la autorización deberá comprobar la viabilidad de paso y en su caso, aplicar las medidas necesarias para salvar la limitación, siendo responsabilidad suya cualquier daño que pueda causar.
A-3	4.57 m.	314 + 450	En la carretera A-3, P.K. 314 + 450 (Sentido decreciente) . En el acceso, posible limitación de altura a 4,57 m. El titular de la autorización deberá comprobar la viabilidad de paso y en su caso, aplicar las medidas necesarias para salvar la limitación, siendo responsabilidad suya cualquier daño que pueda causar.
A-3	4.66 m.	318 + 410	En la carretera A-3, P.K. 318 + 410 (Sentido creciente) . En el acceso, posible limitación de altura a 4,66 m. El titular de la autorización deberá comprobar la viabilidad de paso y en su caso, aplicar las medidas necesarias para salvar la limitación, siendo responsabilidad suya cualquier daño que pueda causar.
A-3	4.64 m.	352 + 24	En la carretera A-3, P.K. 352 + 24 (Sentido decreciente) . En la vía de servicio, posible limitación de altura a 4,64 m. El titular de la autorización deberá comprobar la viabilidad de paso y en su caso, aplicar las medidas necesarias para salvar la limitación, siendo responsabilidad suya cualquier daño que pueda causar.
A-3	4.64 m.	352 + 24	En la carretera A-3, P.K. 352 + 24 (Sentido creciente) . En la vía de servicio, posible limitación de altura a 4,64 m. El titular de la autorización deberá comprobar la viabilidad de paso y en su caso, aplicar las medidas necesarias para salvar la limitación, siendo responsabilidad suya cualquier daño que pueda causar.
A-3	4.44 m.	352 + 24	En la carretera A-3, P.K. 352 + 24 (Sentido decreciente) . En el tronco, posible limitación de altura a 4,44 m. El titular de la autorización deberá comprobar la viabilidad de paso y en su caso, aplicar las medidas necesarias para salvar la limitación, siendo responsabilidad suya cualquier daño que pueda causar.
A-3	4.46 m.	352 + 24	En la carretera A-3, P.K. 352 + 24 (Sentido creciente) . En el tronco, posible limitación de altura a 4,46 m. El titular de la autorización deberá comprobar la viabilidad de paso y en su caso, aplicar las medidas necesarias para salvar la limitación, siendo responsabilidad suya cualquier daño que pueda causar.
A-3	4.64 m.	351 + 70	En la carretera A-3, P.K. 351 + 70 (Sentido creciente) . En el tronco, posible limitación de altura a 4,64 m. El titular de la autorización deberá comprobar la viabilidad de paso y en su caso, aplicar las medidas necesarias para salvar la limitación, siendo responsabilidad suya cualquier daño que pueda causar.
A-3	4.56 m.	349 + 60	En la carretera A-3, P.K. 349 + 60 (Sentido decreciente) . En el acceso, posible limitación de altura a 4,56 m. El titular de la autorización deberá comprobar la viabilidad de paso y en su caso, aplicar las medidas necesarias para salvar la limitación, siendo responsabilidad suya cualquier daño que pueda causar.
A-3	4.56 m.	349 + 60	En la carretera A-3, P.K. 349 + 60 (Sentido creciente) . En el acceso, posible limitación de altura a 4,56 m. El titular de la autorización deberá comprobar la viabilidad de paso y en su caso, aplicar las medidas necesarias para salvar la limitación, siendo responsabilidad suya cualquier daño que pueda causar.
A-3	4.64 m.	336 + 569	En la carretera A-3, P.K. 336 + 569 (Sentido creciente) . En la vía de servicio, posible limitación de altura a 4,64 m. El titular de la autorización deberá comprobar la viabilidad de paso y en su caso, aplicar las medidas necesarias para salvar la limitación, siendo responsabilidad suya cualquier daño que pueda causar.
A-3	4.61 m.	336 + 569	En la carretera A-3, P.K. 336 + 569 (Sentido creciente) . En el tronco, posible limitación de altura a 4,61 m. El titular de la autorización deberá comprobar la viabilidad

			de paso y en su caso, aplicar las medidas necesarias para salvar la limitación, siendo responsabilidad suya cualquier daño que pueda causar.
A-3	4.54 m.	325 + 645	En la carretera A-3, P.K. 325 + 645 (Sentido decreciente) . En el acceso, posible limitación de altura a 4,54 m. El titular de la autorización deberá comprobar la viabilidad de paso y en su caso, aplicar las medidas necesarias para salvar la limitación, siendo responsabilidad suya cualquier daño que pueda causar.
A-3	4.54 m.	325 + 645	En la carretera A-3, P.K. 325 + 645 (Sentido creciente) . En el acceso, posible limitación de altura a 4,54 m. El titular de la autorización deberá comprobar la viabilidad de paso y en su caso, aplicar las medidas necesarias para salvar la limitación, siendo responsabilidad suya cualquier daño que pueda causar.
A-3	4.58 m.	323 + 310	En la carretera A-3, P.K. 323 + 310 (Sentido decreciente) . En el acceso, posible limitación de altura a 4,58 m. El titular de la autorización deberá comprobar la viabilidad de paso y en su caso, aplicar las medidas necesarias para salvar la limitación, siendo responsabilidad suya cualquier daño que pueda causar.
A-3	4.58 m.	323 + 310	En la carretera A-3, P.K. 323 + 310 (Sentido creciente) . En el acceso, posible limitación de altura a 4,58 m. El titular de la autorización deberá comprobar la viabilidad de paso y en su caso, aplicar las medidas necesarias para salvar la limitación, siendo responsabilidad suya cualquier daño que pueda causar.
A-3	4.58 m.	318 + 410	En la carretera A-3, P.K. 318 + 410 (Sentido decreciente) . En el acceso, posible limitación de altura a 4,58 m. El titular de la autorización deberá comprobar la viabilidad de paso y en su caso, aplicar las medidas necesarias para salvar la limitación, siendo responsabilidad suya cualquier daño que pueda causar.
V-30	4.5 m.	7 + 900	En la carretera V-30, P.K. 7 + 900 (Sentido creciente) . En el tronco, posible limitación de altura a 4,50 m. El titular de la autorización deberá comprobar la viabilidad de paso y en su caso, aplicar las medidas necesarias para salvar la limitación, siendo responsabilidad suya cualquier daño que pueda causar.
V-30	4.41 m.	7 + 900	En la carretera V-30, P.K. 7 + 900 (Sentido decreciente) . En el tronco, posible limitación de altura a 4,41 m. El titular de la autorización deberá comprobar la viabilidad de paso y en su caso, aplicar las medidas necesarias para salvar la limitación, siendo responsabilidad suya cualquier daño que pueda causar.
V-30	4.53 m.	0 + 0	En la carretera V-30, P.K. 0 + 0 (Sentido creciente) . En el tronco, posible limitación de altura a 4,53 m. El titular de la autorización deberá comprobar la viabilidad de paso y en su caso, aplicar las medidas necesarias para salvar la limitación, siendo responsabilidad suya cualquier daño que pueda causar.
V-30	4.48 m.	0 + 0	En la carretera V-30, P.K. 0 + 0 (Sentido decreciente) . En el tronco, posible limitación de altura a 4,48 m. El titular de la autorización deberá comprobar la viabilidad de paso y en su caso, aplicar las medidas necesarias para salvar la limitación, siendo responsabilidad suya cualquier daño que pueda causar.
V-30	4.53 m.	1 + 600	En la carretera V-30, P.K. 1 + 600 (Sentido creciente) . En el tronco, posible limitación de altura a 4,53 m. El titular de la autorización deberá comprobar la viabilidad de paso y en su caso, aplicar las medidas necesarias para salvar la limitación, siendo responsabilidad suya cualquier daño que pueda causar.
V-30	4.51 m.	1 + 600	En la carretera V-30, P.K. 1 + 600 (Sentido decreciente) . En el tronco, posible limitación de altura a 4,51 m. El titular de la autorización deberá comprobar la viabilidad de paso y en su caso, aplicar las medidas necesarias para salvar la limitación, siendo responsabilidad suya cualquier daño que pueda causar.

			causar.
V-30	4.46 m.	2 + 850	En la carretera V-30, P.K. 2 + 850 (Sentido creciente) . En el tronco, posible limitación de altura a 4,46 m. El titular de la autorización deberá comprobar la viabilidad de paso y en su caso, aplicar las medidas necesarias para salvar la limitación, siendo responsabilidad suya cualquier daño que pueda causar.
V-30	4.44 m.	2 + 850	En la carretera V-30, P.K. 2 + 850 (Sentido decreciente) . En el tronco, posible limitación de altura a 4,44 m. El titular de la autorización deberá comprobar la viabilidad de paso y en su caso, aplicar las medidas necesarias para salvar la limitación, siendo responsabilidad suya cualquier daño que pueda causar.
V-30	4.41 m.	4 + 50	En la carretera V-30, P.K. 4 + 50 (Sentido creciente) . En el tronco, posible limitación de altura a 4,41 m. El titular de la autorización deberá comprobar la viabilidad de paso y en su caso, aplicar las medidas necesarias para salvar la limitación, siendo responsabilidad suya cualquier daño que pueda causar.
V-30	4.36 m.	4 + 50	En la carretera V-30, P.K. 4 + 50 (Sentido decreciente) . En el tronco, posible limitación de altura a 4,36 m. El titular de la autorización deberá comprobar la viabilidad de paso y en su caso, aplicar las medidas necesarias para salvar la limitación, siendo responsabilidad suya cualquier daño que pueda causar.
V-30	4.4 m.	4 + 500	En la carretera V-30, P.K. 4 + 500 (Sentido creciente) . En el tronco, posible limitación de altura a 4,40 m. El titular de la autorización deberá comprobar la viabilidad de paso y en su caso, aplicar las medidas necesarias para salvar la limitación, siendo responsabilidad suya cualquier daño que pueda causar.
V-30	4.31 m.	4 + 500	En la carretera V-30, P.K. 4 + 500 (Sentido decreciente) . En el tronco, posible limitación de altura a 4,31 m. El titular de la autorización deberá comprobar la viabilidad de paso y en su caso, aplicar las medidas necesarias para salvar la limitación, siendo responsabilidad suya cualquier daño que pueda causar.
V-30	4.7 m.	4 + 900	En la carretera V-30, P.K. 4 + 900 (Sentido creciente) . En el tronco, posible limitación de altura a 4,70 m. El titular de la autorización deberá comprobar la viabilidad de paso y en su caso, aplicar las medidas necesarias para salvar la limitación, siendo responsabilidad suya cualquier daño que pueda causar.
V-30	4.58 m.	4 + 900	En la carretera V-30, P.K. 4 + 900 (Sentido decreciente) . En el tronco, posible limitación de altura a 4,58 m. El titular de la autorización deberá comprobar la viabilidad de paso y en su caso, aplicar las medidas necesarias para salvar la limitación, siendo responsabilidad suya cualquier daño que pueda causar.
V-30	4.6 m.	6 + 50	En la carretera V-30, P.K. 6 + 50 (Sentido creciente) . En el tronco, posible limitación de altura a 4,60 m. El titular de la autorización deberá comprobar la viabilidad de paso y en su caso, aplicar las medidas necesarias para salvar la limitación, siendo responsabilidad suya cualquier daño que pueda causar.
V-30	4.47 m.	6 + 50	En la carretera V-30, P.K. 6 + 50 (Sentido decreciente) . En el tronco, posible limitación de altura a 4,47 m. El titular de la autorización deberá comprobar la viabilidad de paso y en su caso, aplicar las medidas necesarias para salvar la limitación, siendo responsabilidad suya cualquier daño que pueda causar.
V-30	4.36 m.	9 + 0	En la carretera V-30, P.K. 9 + 0 (Sentido creciente) . En el tronco, posible limitación de altura a 4,36 m. El titular de la autorización deberá comprobar la viabilidad de paso y en su caso, aplicar las medidas necesarias para salvar la limitación, siendo responsabilidad suya cualquier daño que pueda causar.
			En la carretera V-30, P.K. 10 + 850 (Sentido creciente) . En el acceso, posible limitación de altura a 4,70 m. El titular de la autorización deberá comprobar la viabilidad

V-30	4.7 m.	10 + 850	de paso y en su caso, aplicar las medidas necesarias para salvar la limitación, siendo responsabilidad suya cualquier daño que pueda causar.
V-30	4.56 m.	10 + 700	En la carretera V-30, P.K. 10 + 700 (Sentido decreciente) . En el acceso, posible limitación de altura a 4,56 m. El titular de la autorización deberá comprobar la viabilidad de paso y en su caso, aplicar las medidas necesarias para salvar la limitación, siendo responsabilidad suya cualquier daño que pueda causar.
N-220	4.61 m.	0 + 250	En la carretera N-220, P.K. 0 + 250 (Sentido creciente) . En el acceso, posible limitación de altura a 4,61 m. El titular de la autorización deberá comprobar la viabilidad de paso y en su caso, aplicar las medidas necesarias para salvar la limitación, siendo responsabilidad suya cualquier daño que pueda causar.
N-220	4.62 m.	0 + 865	En la carretera N-220, P.K. 0 + 865 (Sentido creciente) . En el tronco, posible limitación de altura a 4,62 m. El titular de la autorización deberá comprobar la viabilidad de paso y en su caso, aplicar las medidas necesarias para salvar la limitación, siendo responsabilidad suya cualquier daño que pueda causar.
V-21	4.57 m.	2 + 0	En la carretera V-21, P.K. 2 + 0 (Sentido decreciente) . En el tronco, posible limitación de altura a 4,57 m. El titular de la autorización deberá comprobar la viabilidad de paso y en su caso, aplicar las medidas necesarias para salvar la limitación, siendo responsabilidad suya cualquier daño que pueda causar.
V-21	4.51 m.	5 + 50	En la carretera V-21, P.K. 5 + 50 (Sentido creciente) . En el tronco, posible limitación de altura a 4,51 m. El titular de la autorización deberá comprobar la viabilidad de paso y en su caso, aplicar las medidas necesarias para salvar la limitación, siendo responsabilidad suya cualquier daño que pueda causar.
V-21	4.49 m.	5 + 50	En la carretera V-21, P.K. 5 + 50 (Sentido decreciente) . En el tronco, posible limitación de altura a 4,49 m. El titular de la autorización deberá comprobar la viabilidad de paso y en su caso, aplicar las medidas necesarias para salvar la limitación, siendo responsabilidad suya cualquier daño que pueda causar.
V-21	4.67 m.	7 + 50	En la carretera V-21, P.K. 7 + 50 (Sentido creciente) . En el tronco, posible limitación de altura a 4,67 m. El titular de la autorización deberá comprobar la viabilidad de paso y en su caso, aplicar las medidas necesarias para salvar la limitación, siendo responsabilidad suya cualquier daño que pueda causar.
V-21	4.55 m.	7 + 50	En la carretera V-21, P.K. 7 + 50 (Sentido decreciente) . En el tronco, posible limitación de altura a 4,55 m. El titular de la autorización deberá comprobar la viabilidad de paso y en su caso, aplicar las medidas necesarias para salvar la limitación, siendo responsabilidad suya cualquier daño que pueda causar.
V-21	4.54 m.	9 + 0	En la carretera V-21, P.K. 9 + 0 (Sentido creciente) . En el tronco, posible limitación de altura a 4,54 m. El titular de la autorización deberá comprobar la viabilidad de paso y en su caso, aplicar las medidas necesarias para salvar la limitación, siendo responsabilidad suya cualquier daño que pueda causar.
V-21	4.58 m.	9 + 0	En la carretera V-21, P.K. 9 + 0 (Sentido decreciente) . En el tronco, posible limitación de altura a 4,58 m. El titular de la autorización deberá comprobar la viabilidad de paso y en su caso, aplicar las medidas necesarias para salvar la limitación, siendo responsabilidad suya cualquier daño que pueda causar.
V-21	4.6 m.	12 + 650	En la carretera V-21, P.K. 12 + 650 (Sentido creciente) . En el tronco, posible limitación de altura a 4,60 m. El titular de la autorización deberá comprobar la viabilidad de paso y en su caso, aplicar las medidas necesarias para salvar la limitación, siendo responsabilidad suya cualquier daño que pueda causar.
			En la carretera V-21, P.K. 14 + 200 (Sentido creciente) . En el tronco, posible limitación de altura a 4,59 m. El

V-21	4.59 m.	14 + 200	titular de la autorización deberá comprobar la viabilidad de paso y en su caso, aplicar las medidas necesarias para salvar la limitación, siendo responsabilidad suya cualquier daño que pueda causar.
V-21	4.67 m.	14 + 200	En la carretera V-21, P.K. 14 + 200 (Sentido decreciente) . En el tronco, posible limitación de altura a 4,67 m. El titular de la autorización deberá comprobar la viabilidad de paso y en su caso, aplicar las medidas necesarias para salvar la limitación, siendo responsabilidad suya cualquier daño que pueda causar.
V-21	4.54 m.	18 + 300	En la carretera V-21, P.K. 18 + 300 (Sentido creciente) . En el tronco, posible limitación de altura a 4,54 m. El titular de la autorización deberá comprobar la viabilidad de paso y en su caso, aplicar las medidas necesarias para salvar la limitación, siendo responsabilidad suya cualquier daño que pueda causar.
V-21	4.37 m.	18 + 300	En la carretera V-21, P.K. 18 + 300 (Sentido decreciente) . En el tronco, posible limitación de altura a 4,37 m. El titular de la autorización deberá comprobar la viabilidad de paso y en su caso, aplicar las medidas necesarias para salvar la limitación, siendo responsabilidad suya cualquier daño que pueda causar.
AP-7	4.58 m.	475 + 225	En la carretera AP-7, P.K. 475 + 225 (Sentido creciente) . En el tronco, posible limitación de altura a 4,58 m. El titular de la autorización deberá comprobar la viabilidad de paso y en su caso, aplicar las medidas necesarias para salvar la limitación, siendo responsabilidad suya cualquier daño que pueda causar.
AP-7	4.6 m.	466 + 501	En la carretera AP-7, P.K. 466 + 501 (Sentido creciente) . En el tronco, posible limitación de altura a 4,60 m. El titular de la autorización deberá comprobar la viabilidad de paso y en su caso, aplicar las medidas necesarias para salvar la limitación, siendo responsabilidad suya cualquier daño que pueda causar.
AP-7	4.7 m.	572 + 541	En la carretera AP-7, P.K. 572 + 541 (Sentido decreciente) . En acceso, posible limitación de altura a 4,70 m. El titular de la autorización deberá comprobar la viabilidad de paso y en su caso, aplicar las medidas necesarias para salvar la limitación, siendo responsabilidad suya cualquier daño que pueda causar.
AP-7	4.64 m.	572 + 541	En la carretera AP-7, P.K. 572 + 541 (Sentido creciente) . En el acceso, En el acceso, posible limitación de altura a 4,64 m. El titular de la autorización deberá comprobar la viabilidad de paso y en su caso, aplicar las medidas necesarias para salvar la limitación, siendo responsabilidad suya cualquier daño que pueda causar.
AP-7	4.63 m.	473 + 0	En la carretera AP-7, P.K. 473 + 0 (Sentido decreciente) . En el tronco, posible limitación de altura a 4,63 m. El titular de la autorización deberá comprobar la viabilidad de paso y en su caso, aplicar las medidas necesarias para salvar la limitación, siendo responsabilidad suya cualquier daño que pueda causar.
AP-7	4.51 m.	475 + 450	En la carretera AP-7, P.K. 475 + 450 (Sentido creciente) . En el tronco, posible limitación de altura a 4,51 m. El titular de la autorización deberá comprobar la viabilidad de paso y en su caso, aplicar las medidas necesarias para salvar la limitación, siendo responsabilidad suya cualquier daño que pueda causar.
AP-7	4.6 m.	475 + 50	En la carretera AP-7, P.K. 475 + 50 (Sentido creciente) . En el tronco, posible limitación de altura a 4,60 m. El titular de la autorización deberá comprobar la viabilidad de paso y en su caso, aplicar las medidas necesarias para salvar la limitación, siendo responsabilidad suya cualquier daño que pueda causar.
			En la carretera AP-7, P.K. 475 + 450 (Sentido

AP-7	4.69 m.	475 + 450	decreciente) . En el tronco, posible limitación de altura a 4,69 m. El titular de la autorización deberá comprobar la viabilidad de paso y en su caso, aplicar las medidas necesarias para salvar la limitación, siendo responsabilidad suya cualquier daño que pueda causar.
AP-7	4.57 m.	479 + 50	En la carretera AP-7, P.K. 479 + 50 (Sentido decreciente) . En el tronco, posible limitación de altura a 4,57 m. El titular de la autorización deberá comprobar la viabilidad de paso y en su caso, aplicar las medidas necesarias para salvar la limitación, siendo responsabilidad suya cualquier daño que pueda causar.
AP-7	4.68 m.	534 + 920	En la carretera AP-7, P.K. 534 + 920 (Sentido creciente) . En el tronco, posible limitación de altura a 4,68 m. El titular de la autorización deberá comprobar la viabilidad de paso y en su caso, aplicar las medidas necesarias para salvar la limitación, siendo responsabilidad suya cualquier daño que pueda causar.
AP-7	4.58 m.	535 + 860	En la carretera AP-7, P.K. 535 + 860 (Sentido decreciente) . En el tronco, posible limitación de altura a 4,58 m. El titular de la autorización deberá comprobar la viabilidad de paso y en su caso, aplicar las medidas necesarias para salvar la limitación, siendo responsabilidad suya cualquier daño que pueda causar.
AP-7	4.7 m.	539 + 180	En la carretera AP-7, P.K. 539 + 180 (Sentido creciente) . En el tronco, posible limitación de altura a 4,70 m. El titular de la autorización deberá comprobar la viabilidad de paso y en su caso, aplicar las medidas necesarias para salvar la limitación, siendo responsabilidad suya cualquier daño que pueda causar.
AP-7	4.69 m.	551 + 210	En la carretera AP-7, P.K. 551 + 210 (Sentido creciente) . En el tronco, posible limitación de altura a 4,69 m. El titular de la autorización deberá comprobar la viabilidad de paso y en su caso, aplicar las medidas necesarias para salvar la limitación, siendo responsabilidad suya cualquier daño que pueda causar.
AP-7	4.56 m.	558 + 87	En la carretera AP-7, P.K. 558 + 87 (Sentido creciente) . En el acceso, posible limitación de altura a 4,56 m. El titular de la autorización deberá comprobar la viabilidad de paso y en su caso, aplicar las medidas necesarias para salvar la limitación, siendo responsabilidad suya cualquier daño que pueda causar.
AP-7	4.67 m.	592 + 550	En la carretera AP-7, P.K. 592 + 550 (Sentido decreciente) . En el tronco, posible limitación de altura a 4,67 m. El titular de la autorización deberá comprobar la viabilidad de paso y en su caso, aplicar las medidas necesarias para salvar la limitación, siendo responsabilidad suya cualquier daño que pueda causar.
AP-7	4.6 m.	475 + 500	En la carretera AP-7, P.K. 475 + 500 (Sentido decreciente) . En el tronco, posible limitación de altura a 4,60 m. El titular de la autorización deberá comprobar la viabilidad de paso y en su caso, aplicar las medidas necesarias para salvar la limitación, siendo responsabilidad suya cualquier daño que pueda causar.
AP-7	4.69 m.	534 + 920	En la carretera AP-7, P.K. 534 + 920 (Sentido decreciente) . En el tronco, posible limitación de altura a 4,69 m. El titular de la autorización deberá comprobar la viabilidad de paso y en su caso, aplicar las medidas necesarias para salvar la limitación, siendo responsabilidad suya cualquier daño que pueda causar.
AP-7	4.6 m.	535 + 860	En la carretera AP-7, P.K. 535 + 860 (Sentido creciente) . En el tronco, posible limitación de altura a 4,60 m. El titular de la autorización deberá comprobar la viabilidad de paso y en su caso, aplicar las medidas necesarias para salvar la limitación, siendo responsabilidad suya cualquier daño que pueda

			causar.
AP-7	4.57 m.	541 + 700	En la carretera AP-7, P.K. 541 + 700 (Sentido creciente) . En el tronco, posible limitación de altura a 4,57 m. El titular de la autorización deberá comprobar la viabilidad de paso y en su caso, aplicar las medidas necesarias para salvar la limitación, siendo responsabilidad suya cualquier daño que pueda causar.
AP-7	4.55 m.	544 + 130	En la carretera AP-7, P.K. 544 + 130 (Sentido creciente) . En el tronco, posible limitación de altura a 4,55 m. El titular de la autorización deberá comprobar la viabilidad de paso y en su caso, aplicar las medidas necesarias para salvar la limitación, siendo responsabilidad suya cualquier daño que pueda causar.
AP-7	4.59 m.	548 + 330	En la carretera AP-7, P.K. 548 + 330 (Sentido creciente) . En el tronco, posible limitación de altura a 4,59 m. El titular de la autorización deberá comprobar la viabilidad de paso y en su caso, aplicar las medidas necesarias para salvar la limitación, siendo responsabilidad suya cualquier daño que pueda causar.
AP-7	4.62 m.	548 + 330	En la carretera AP-7, P.K. 548 + 330 (Sentido decreciente) . En el tronco, posible limitación de altura a 4,62 m. El titular de la autorización deberá comprobar la viabilidad de paso y en su caso, aplicar las medidas necesarias para salvar la limitación, siendo responsabilidad suya cualquier daño que pueda causar.
AP-7	4.43 m.	557 + 220	En la carretera AP-7, P.K. 557 + 220 (Sentido decreciente) . En el tronco, posible limitación de altura a 4,43 m. El titular de la autorización deberá comprobar la viabilidad de paso y en su caso, aplicar las medidas necesarias para salvar la limitación, siendo responsabilidad suya cualquier daño que pueda causar.
AP-7	4.7 m.	583 + 670	En la carretera AP-7, P.K. 583 + 670 (Sentido decreciente) . En el tronco, posible limitación de altura a 4,70 m. El titular de la autorización deberá comprobar la viabilidad de paso y en su caso, aplicar las medidas necesarias para salvar la limitación, siendo responsabilidad suya cualquier daño que pueda causar.
AP-7	4.65 m.	466 + 501	En la carretera AP-7, P.K. 466 + 501 (Sentido decreciente) . En el tronco, posible limitación de altura a 4,65 m. El titular de la autorización deberá comprobar la viabilidad de paso y en su caso, aplicar las medidas necesarias para salvar la limitación, siendo responsabilidad suya cualquier daño que pueda causar.
V-23	4.64 m.	4 + 900	En la carretera V-23, P.K. 4 + 900 (Sentido decreciente) . En el acceso, posible limitación de altura a 4,64 m. El titular de la autorización deberá comprobar la viabilidad de paso y en su caso, aplicar las medidas necesarias para salvar la limitación, siendo responsabilidad suya cualquier daño que pueda causar.
A-7	4.19 m.	366 + 300	En la carretera A-7, P.K. 366 + 300 (Sentido creciente) . En el acceso, posible limitación de altura a 4,19 m. El titular de la autorización deberá comprobar la viabilidad de paso y en su caso, aplicar las medidas necesarias para salvar la limitación, siendo responsabilidad suya cualquier daño que pueda causar.
A-7	4.2 m.	366 + 300	En la carretera A-7, P.K. 366 + 300 (Sentido decreciente) . En el acceso, posible limitación de altura a 4,20 m. El titular de la autorización deberá comprobar la viabilidad de paso y en su caso, aplicar las medidas necesarias para salvar la limitación, siendo responsabilidad suya cualquier daño que pueda causar.
			En la carretera A-7, P.K. 355 + 950 (Sentido decreciente) . En el tronco, posible limitación de altura a 4,58 m. El titular de la autorización deberá

A-7	4.58 m.	355 + 950	comprobar la viabilidad de paso y en su caso, aplicar las medidas necesarias para salvar la limitación, siendo responsabilidad suya cualquier daño que pueda causar.
A-7	4.56 m.	315 + 300	En la carretera A-7, P.K. 315 + 300 (Sentido decreciente) . En el tronco, posible limitación de altura a 4,56 m. El titular de la autorización deberá comprobar la viabilidad de paso y en su caso, aplicar las medidas necesarias para salvar la limitación, siendo responsabilidad suya cualquier daño que pueda causar.
A-7	4.59 m.	315 + 300	En la carretera A-7, P.K. 315 + 300 (Sentido creciente) . En el tronco, posible limitación de altura a 4,59 m. El titular de la autorización deberá comprobar la viabilidad de paso y en su caso, aplicar las medidas necesarias para salvar la limitación, siendo responsabilidad suya cualquier daño que pueda causar.
A-7	4.24 m.	355 + 950	En la carretera A-7, P.K. 355 + 950 (Sentido creciente) . En el tronco, posible limitación de altura a 4,24 m. El titular de la autorización deberá comprobar la viabilidad de paso y en su caso, aplicar las medidas necesarias para salvar la limitación, siendo responsabilidad suya cualquier daño que pueda causar.
A-7	4.41 m.	370 + 600	En la carretera A-7, P.K. 370 + 600 (Sentido creciente) . En el tronco, posible limitación de altura a 4,41 m. El titular de la autorización deberá comprobar la viabilidad de paso y en su caso, aplicar las medidas necesarias para salvar la limitación, siendo responsabilidad suya cualquier daño que pueda causar.
A-7	4.64 m.	326 + 800	En la carretera A-7, P.K. 326 + 800 (Sentido creciente) . En el tronco, posible limitación de altura a 4,64 m. El titular de la autorización deberá comprobar la viabilidad de paso y en su caso, aplicar las medidas necesarias para salvar la limitación, siendo responsabilidad suya cualquier daño que pueda causar.
A-7	4.66 m.	326 + 800	En la carretera A-7, P.K. 326 + 800 (Sentido decreciente) . En el tronco, posible limitación de altura a 4,66 m. El titular de la autorización deberá comprobar la viabilidad de paso y en su caso, aplicar las medidas necesarias para salvar la limitación, siendo responsabilidad suya cualquier daño que pueda causar.
A-7	4.68 m.	326 + 900	En la carretera A-7, P.K. 326 + 900 (Sentido creciente) . En el tronco, posible limitación de altura a 4,68 m. El titular de la autorización deberá comprobar la viabilidad de paso y en su caso, aplicar las medidas necesarias para salvar la limitación, siendo responsabilidad suya cualquier daño que pueda causar.
A-7	4.67 m.	327 + 750	En la carretera A-7, P.K. 327 + 750 (Sentido decreciente) . En el tronco, posible limitación de altura a 4,67 m. El titular de la autorización deberá comprobar la viabilidad de paso y en su caso, aplicar las medidas necesarias para salvar la limitación, siendo responsabilidad suya cualquier daño que pueda causar.
A-7	4.64 m.	361 + 500	En la carretera A-7, P.K. 361 + 500 (Sentido creciente) . En el tronco, posible limitación de altura a 4,64 m. El titular de la autorización deberá comprobar la viabilidad de paso y en su caso, aplicar las medidas necesarias para salvar la limitación, siendo responsabilidad suya cualquier daño que pueda causar.
A-7	4.44 m.	367 + 600	En la carretera A-7, P.K. 367 + 600 (Sentido creciente) . En el tronco, posible limitación de altura a 4,44 m. El titular de la autorización deberá comprobar la viabilidad de paso y en su caso, aplicar las medidas necesarias para salvar la limitación, siendo responsabilidad suya cualquier daño que pueda causar.
A-7	4.5 m.	371 + 460	En la carretera A-7, P.K. 371 + 460 (Sentido creciente) . En el tronco, posible limitación de altura a 4,50 m. El titular de la autorización deberá comprobar la viabilidad de paso y en su caso, aplicar las medidas necesarias para salvar la limitación, siendo responsabilidad suya cualquier daño que pueda causar.

A-7	4.67 m.	372 + 800	En la carretera A-7, P.K. 372 + 800 (Sentido creciente) . En el tronco, posible limitación de altura a 4,67 m. El titular de la autorización deberá comprobar la viabilidad de paso y en su caso, aplicar las medidas necesarias para salvar la limitación, siendo responsabilidad suya cualquier daño que pueda causar.
A-7	4.37 m.	373 + 300	En la carretera A-7, P.K. 373 + 300 (Sentido creciente) . En el tronco, posible limitación de altura a 4,37 m. El titular de la autorización deberá comprobar la viabilidad de paso y en su caso, aplicar las medidas necesarias para salvar la limitación, siendo responsabilidad suya cualquier daño que pueda causar.
A-7	4.46 m.	376 + 600	En la carretera A-7, P.K. 376 + 600 (Sentido creciente) . En el tronco, posible limitación de altura a 4,46 m. El titular de la autorización deberá comprobar la viabilidad de paso y en su caso, aplicar las medidas necesarias para salvar la limitación, siendo responsabilidad suya cualquier daño que pueda causar.
A-7	4.41 m.	396 + 140	En la carretera A-7, P.K. 396 + 140 (Sentido creciente) . En el tronco, posible limitación de altura a 4,41 m. El titular de la autorización deberá comprobar la viabilidad de paso y en su caso, aplicar las medidas necesarias para salvar la limitación, siendo responsabilidad suya cualquier daño que pueda causar.
A-7	4.67 m.	399 + 400	En la carretera A-7, P.K. 399 + 400 (Sentido creciente) . En el tronco, posible limitación de altura a 4,67 m. El titular de la autorización deberá comprobar la viabilidad de paso y en su caso, aplicar las medidas necesarias para salvar la limitación, siendo responsabilidad suya cualquier daño que pueda causar.
A-7	4.61 m.	400 + 890	En la carretera A-7, P.K. 400 + 890 (Sentido creciente) . En el tronco, posible limitación de altura a 4,61 m. El titular de la autorización deberá comprobar la viabilidad de paso y en su caso, aplicar las medidas necesarias para salvar la limitación, siendo responsabilidad suya cualquier daño que pueda causar.
A-7	4.68 m.	402 + 250	En la carretera A-7, P.K. 402 + 250 (Sentido creciente) . En el tronco, posible limitación de altura a 4,68 m. El titular de la autorización deberá comprobar la viabilidad de paso y en su caso, aplicar las medidas necesarias para salvar la limitación, siendo responsabilidad suya cualquier daño que pueda causar.
A-7	4.52 m.	420 + 180	En la carretera A-7, P.K. 420 + 180 (Sentido decreciente) . En el tronco, posible limitación de altura a 4,52 m. El titular de la autorización deberá comprobar la viabilidad de paso y en su caso, aplicar las medidas necesarias para salvar la limitación, siendo responsabilidad suya cualquier daño que pueda causar.

RESERVAS DE PASO POR CIRCULACIÓN

CARRETERA	LIMITACIÓN	P.K.	OBSERVACIONES
N-332		229 + 0 a 257+780	En la carretera N-332, P.K. 229 + 0 al 257+780. Se extremará la precaución a su paso por la travesía de Sueca, comprobando, la empresa transportista la posibilidad de pasar sin ocasionar daños, existiendo dificultad de paso por anchura en la intersección con la carretera de Corbera debido a la existencia de una pequeña isleta en la que hay señales de dirección-orientación, las cuales pueden ser desmontadas y vueltas a montar para facilitar el transporte.

RESTRICCIONES POR LONGITUD

CARRETERA	LIMITACIÓN	P.K.	OBSERVACIONES
N-332	10.0 m.	235 + 0	En la carretera N-332, P.K. 235 + 0 (Sentido creciente) . En el acceso, se prohíbe el paso a los vehículos o conjuntos de vehículos cuya longitud máxima, incluida la carga, exceda de 10 m.
N-332	10.0 m.	235 + 0	En la carretera N-332, P.K. 235 + 0 (Sentido decreciente) . En el acceso, se prohíbe el paso a los vehículos o conjuntos de vehículos cuya longitud máxima, incluida la carga, exceda de 10 m.

RESTRICCIONES POR MASA TOTAL				
CARRETERA	LIMITACIÓN	P.K.	OBSERVACIONES	
A-3	90.0 Tm.	247 + 580 a 255+600	En la carretera A-3, P.K. 247 + 580 al 255+600 (Sentido creciente) . En el tronco, se prohíbe el paso a todos los vehículos cuya masa exceda de 90 toneladas.	
A-3	90.0 Tm.	247 + 580 a 255+600	En la carretera A-3, P.K. 247 + 580 al 255+600 (Sentido decreciente) . En el tronco, se prohíbe el paso a todos los vehículos cuya masa exceda de 90 toneladas.	
RESTRICCIONES POR CIRCULACIÓN				
CARRETERA	LIMITACIÓN	P.K.	OBSERVACIONES	
N-332		213 + 0 a 216+0	En la carretera N-332, P.K. 213 + 0 al 216+0 (Sentido creciente) . En el tronco, se prohíbe el paso a los vehículos que precisan ACC.	
N-332		213 + 0 a 216+0	En la carretera N-332, P.K. 213 + 0 al 216+0 (Sentido decreciente) . En el tronco, se prohíbe el paso a los vehículos que precisan ACC.	
VALLADOLID				
UNIDAD DE CARRETERAS DEL ESTADO EN VALLADOLID				
Limitaciones de Red				
Longitud	Altura	Anchura	Masa Total	Masa Eje
45.0	4.7	5.0	100.0	Tabla masa eje MITMA
Carreteras Autorizadas del Titular				
TODAS				
RESTRICCIONES Y RESERVAS EN VALLADOLID				
RESERVAS DE PASO POR ALTURA				
CARRETERA	LIMITACIÓN	P.K.	OBSERVACIONES	
A-11	4.5 m.	347 + 300	En la carretera A-11, P.K. 347 + 300 (Sentido decreciente) . En el tronco, posible limitación de altura a 4,50 m para los conjuntos que circulen por la carretera VP-3302, hacia o desde, Tudela de Duero. El titular de la autorización deberá comprobar la viabilidad de paso y en su caso, aplicar las medidas necesarias para salvar la limitación, siendo responsabilidad suya cualquier daño que pueda causar.	
N-601	4.54 m.	181 + 100	En la carretera N-601, P.K. 181 + 100 (Sentido creciente) . En el tronco, posible limitación de altura a 4,54 m. El titular de la autorización deberá comprobar la viabilidad de paso y en su caso, aplicar las medidas necesarias para salvar la limitación, siendo responsabilidad suya cualquier daño que pueda causar.	
N-601	4.52 m.	181 + 100	En la carretera N-601, P.K. 181 + 100 (Sentido decreciente) . En el tronco, posible limitación de altura a 4,52 m. El titular de la autorización deberá comprobar la viabilidad de paso y en su caso, aplicar las medidas necesarias para salvar la limitación, siendo responsabilidad suya cualquier daño que pueda causar.	
N-601	4.64 m.	182 + 250	En la carretera N-601, P.K. 182 + 250 (Sentido decreciente) . En el tronco, posible limitación de altura a 4,64 m. El titular de la autorización deberá comprobar la viabilidad de paso y en su caso, aplicar las medidas necesarias para salvar la limitación,	

			siendo responsabilidad suya cualquier daño que pueda causar.
N-601	4.52 m.	183 + 300	En la carretera N-601, P.K. 183 + 300 (Sentido creciente) . En el tronco, posible limitación de altura a 4,52 m. El titular de la autorización deberá comprobar la viabilidad de paso y en su caso, aplicar las medidas necesarias para salvar la limitación, siendo responsabilidad suya cualquier daño que pueda causar.
N-601	4.51 m.	183 + 300	En la carretera N-601, P.K. 183 + 300 (Sentido decreciente) . En el tronco, posible limitación de altura a 4,51 m. El titular de la autorización deberá comprobar la viabilidad de paso y en su caso, aplicar las medidas necesarias para salvar la limitación, siendo responsabilidad suya cualquier daño que pueda causar.
VA-30	4.51 m.	13 + 50	En la carretera VA-30, P.K. 13 + 50 (Sentido creciente) . En el tronco, posible limitación de altura a 4,51 m. El titular de la autorización deberá comprobar la viabilidad de paso y en su caso, aplicar las medidas necesarias para salvar la limitación, siendo responsabilidad suya cualquier daño que pueda causar.

RESERVAS DE PASO POR ANCHURA

CARRETERA	LIMITACIÓN	P.K.	OBSERVACIONES
N-610	4.5 m.	45 + 0 a 59+750	En la carretera N-610, P.K. 45 + 0 al 59+750 (Sentido creciente) . En el tronco, posible limitación de anchura a 4,50 m. El titular de la autorización deberá comprobar la viabilidad de paso y en su caso, aplicar las medidas necesarias para salvar la limitación, siendo responsabilidad suya cualquier daño que pueda causar.
N-610	4.5 m.	60 + 980 a 70+0	En la carretera N-610, P.K. 60 + 980 al 70+0 (Sentido creciente) . En el tronco, posible limitación de anchura a 4,50 m. El titular de la autorización deberá comprobar la viabilidad de paso y en su caso, aplicar las medidas necesarias para salvar la limitación, siendo responsabilidad suya cualquier daño que pueda causar.
N-610	4.5 m.	60 + 980 a 70+0	En la carretera N-610, P.K. 60 + 980 al 70+0 (Sentido decreciente) . En el tronco, posible limitación de anchura a 4,50 m. El titular de la autorización deberá comprobar la viabilidad de paso y en su caso, aplicar las medidas necesarias para salvar la limitación, siendo responsabilidad suya cualquier daño que pueda causar.
N-610	4.5 m.	45 + 0 a 59+750	En la carretera N-610, P.K. 45 + 0 al 59+750 (Sentido decreciente) . En el tronco, posible limitación de anchura a 4,50 m. El titular de la autorización deberá comprobar la viabilidad de paso y en su caso, aplicar las medidas necesarias para salvar la limitación, siendo responsabilidad suya cualquier daño que pueda causar.

RESERVAS DE PASO POR CIRCULACIÓN

CARRETERA	LIMITACIÓN	P.K.	OBSERVACIONES
N-601		184 + 500 a 185+500	En la carretera N-601, P.K. 184 + 500 al 185+500 (Sentido creciente) . En el tronco, durante la ejecución de las obras, se solicitará a la Demarcación de Carreteras en Castilla y León Occidental en Valladolid (Telf. 983 422 100), información precisa de las condiciones de paso del conjunto en un plazo no inferior a 48 horas ni superior a 7 días y se seguirán las indicaciones del personal encargado de la explotación de la carretera.
N-601		184 + 500 a 185+500	En la carretera N-601, P.K. 184 + 500 al 185+500 (Sentido decreciente) . En el tronco, durante la ejecución de las obras, se solicitará a la Demarcación de Carreteras en Castilla y León Occidental en Valladolid (Telf. 983 422 100), información precisa de las condiciones de paso del conjunto en un plazo no inferior a 48 horas ni superior a 7 días y se seguirán las indicaciones del personal encargado de la explotación de la carretera.

			explotación de la carretera.	
RESTRICCIONES POR LONGITUD				
CARRETERA	LIMITACIÓN	P.K.	OBSERVACIONES	
N-610	30.0 m.	45 + 0 a 59+750	En la carretera N-610, P.K. 45 + 0 al 59+750 (Sentido creciente) . En el tronco, se prohíbe el paso a los vehículos cuya longitud exceda de 30 m.	
N-610	30.0 m.	60 + 980 a 70+0	En la carretera N-610, P.K. 60 + 980 al 70+0 (Sentido creciente) . En el tronco, se prohíbe el paso a los vehículos cuya longitud exceda de 30 m.	
N-610	30.0 m.	60 + 980 a 70+0	En la carretera N-610, P.K. 60 + 980 al 70+0 (Sentido decreciente) . En el tronco, se prohíbe el paso a los vehículos cuya longitud exceda de 30 m.	
N-610	30.0 m.	45 + 0 a 59+750	En la carretera N-610, P.K. 45 + 0 al 59+750 (Sentido decreciente) . En el tronco, se prohíbe el paso a los vehículos cuya longitud exceda de 30 m.	
ZAMORA				
UNIDAD DE CARRETERAS DEL ESTADO EN ZAMORA				
Limitaciones de Red				
Longitud	Altura	Anchura	Masa Total	Masa Eje
45.0	4.7	5.0	100.0	Tabla masa eje MITMA
Carreteras Autorizadas del Titular				
TODAS				
RESTRICCIONES Y RESERVAS EN ZAMORA				
RESERVAS DE PASO POR ANCHURA				
CARRETERA	LIMITACIÓN	P.K.	OBSERVACIONES	
N-122a	5.0 m.	538 + 100	En la carretera N-122a, P.K. 538 + 100 (Sentido creciente) . En el tronco, posible limitación de anchura a 5,00 m. El titular de la autorización deberá comprobar la viabilidad de paso y en su caso, aplicar las medidas necesarias para salvar la limitación, siendo responsabilidad suya cualquier daño que pueda causar.	
N-122a	5.0 m.	538 + 100	En la carretera N-122a, P.K. 538 + 100 (Sentido decreciente) . En el tronco, posible limitación de anchura a 5,00 m. El titular de la autorización deberá comprobar la viabilidad de paso y en su caso, aplicar las medidas necesarias para salvar la limitación, siendo responsabilidad suya cualquier daño que pueda causar.	
N-631	4.0 m.	2 + 200 a 2+540	En la carretera N-631, P.K. 2 + 200 al 2+540 (Sentido creciente) . En el tronco, posible limitación de anchura a 4,00 m. El titular de la autorización deberá comprobar la viabilidad de paso y en su caso, aplicar las medidas necesarias para salvar la limitación, siendo responsabilidad suya cualquier daño que pueda causar.	
N-631	4.5 m.	51 + 780 a 51+850	En la carretera N-631, P.K. 51 + 780 al 51+850 (Sentido creciente) . En el tronco, posible limitación de anchura a 4,50 m. El titular de la autorización deberá comprobar la viabilidad de paso y en su caso, aplicar las medidas necesarias para salvar la limitación, siendo responsabilidad suya cualquier daño que pueda causar.	
			En la carretera N-631, P.K. 52 + 650 al 52+750 (Sentido creciente) . En el tronco, posible limitación de anchura a 4,50 m. El titular de la autorización deberá	

N-631	4.5 m.	52 + 650 a 52+750	comprobar la viabilidad de paso y en su caso, aplicar las medidas necesarias para salvar la limitación, siendo responsabilidad suya cualquier daño que pueda causar.
N-631	4.0 m.	2 + 200 a 2+540	En la carretera N-631, P.K. 2 + 200 al 2+540 (Sentido decreciente) . En el tronco, posible limitación de anchura a 4,00 m. El titular de la autorización deberá comprobar la viabilidad de paso y en su caso, aplicar las medidas necesarias para salvar la limitación, siendo responsabilidad suya cualquier daño que pueda causar.
N-631	4.5 m.	51 + 780 a 51+850	En la carretera N-631, P.K. 51 + 780 al 51+850 (Sentido decreciente) . En el tronco, posible limitación de anchura a 4,50 m. El titular de la autorización deberá comprobar la viabilidad de paso y en su caso, aplicar las medidas necesarias para salvar la limitación, siendo responsabilidad suya cualquier daño que pueda causar.
N-631	4.5 m.	52 + 650 a 52+750	En la carretera N-631, P.K. 52 + 650 al 52+750 (Sentido decreciente) . En el tronco, posible limitación de anchura a 4,50 m. El titular de la autorización deberá comprobar la viabilidad de paso y en su caso, aplicar las medidas necesarias para salvar la limitación, siendo responsabilidad suya cualquier daño que pueda causar.

RESTRICCIONES POR LONGITUD

CARRETERA	LIMITACIÓN	P.K.	OBSERVACIONES
N-525	18.0 m.	94 + 10	En la carretera N-525, P.K. 94 + 10 (Sentido creciente) . En el tronco, se prohíbe el paso a los vehículos cuya longitud exceda de 18,00 m.
N-525	18.0 m.	111 + 373	En la carretera N-525, P.K. 111 + 373 (Sentido creciente) . En el tronco, se prohíbe el paso a los vehículos cuya longitud exceda de 18,00 m.
N-525	18.0 m.	94 + 10	En la carretera N-525, P.K. 94 + 10 (Sentido decreciente) . En el tronco, se prohíbe el paso a los vehículos cuya longitud exceda de 18,00 m.
N-525	18.0 m.	111 + 373	En la carretera N-525, P.K. 111 + 373 (Sentido decreciente) . En el tronco, se prohíbe el paso a los vehículos cuya longitud exceda de 18,00 m.
N-631	18.0 m.	1 + 0 a 5+0	En la carretera N-631, P.K. 1 + 0 al 5+0 (Sentido creciente) . En el tronco, se prohíbe el paso a los vehículos cuya longitud exceda de 18,00 m.
N-631	18.0 m.	1 + 0 a 5+0	En la carretera N-631, P.K. 1 + 0 al 5+0 (Sentido decreciente) . En el tronco, se prohíbe el paso a los vehículos cuya longitud exceda de 18,00 m.

RESTRICCIONES POR MASA TOTAL

CARRETERA	LIMITACIÓN	P.K.	OBSERVACIONES
N-631	40.0 Tm.	1 + 0 a 5+0	En la carretera N-631, P.K. 1 + 0 al 5+0 (Sentido creciente) . En el tronco, se prohíbe el paso a los vehículos cuya masa exceda de 40 t.
N-631	40.0 Tm.	1 + 0 a 5+0	En la carretera N-631, P.K. 1 + 0 al 5+0 (Sentido decreciente) . En el tronco, se prohíbe el paso a los vehículos cuya masa exceda de 40 t.

RESTRICCIONES POR CIRCULACIÓN

CARRETERA	LIMITACIÓN	P.K.	OBSERVACIONES
N-525		1 + 860 a 2+280	En la carretera N-525, P.K. 1 + 860 al 2+280 (Sentido creciente) . En el tronco, se prohíbe el paso de vehículos que precisen ACC.
N-525		1 + 860 a 2+280	En la carretera N-525, P.K. 1 + 860 al 2+280 (Sentido decreciente) . En el tronco, se prohíbe el paso de vehículos que precisen ACC.

ZARAGOZA

UNIDAD DE CARRETERAS DEL ESTADO EN ZARAGOZA

Limitaciones de Red				
Longitud	Altura	Anchura	Masa Total	Masa Eje
45.0	4.7	5.0	100.0	Tabla masa eje MITMA
Carreteras Autorizadas para la Red				
A-68, N-240, A-2, N-234, N-122a, N-211, N-113, N-125, Z-40, A-23, AP-2, AP-68, N-232, N-330, A-21, N-232a, N-234a, N-121, Z-32, N-2R, N-2, N-2a.				
RESTRICCIONES Y RESERVAS EN ZARAGOZA				
RESERVAS DE PASO POR ALTURA				
CARRETERA	LIMITACIÓN	P.K.	OBSERVACIONES	
A-68	4.5 m.	243 + 520 a 246+180	En la carretera A-68, P.K. 243 + 520 al 246+180 (Sentido creciente) . En el tronco, existe una limitación de altura a 4,50 m, por lo que el titular de la autorización deberá solicitar a la empresa concesionaria AVASA (tfno.: 941 448 225) con suficiente antelación, información precisa de la viabilidad de paso del conjunto.	
A-68	4.5 m.	243 + 520 a 246+180	En la carretera A-68, P.K. 243 + 520 al 246+180 (Sentido decreciente) . En el tronco, existe una limitación de altura a 4,50 m, por lo que el titular de la autorización deberá solicitar a la empresa concesionaria AVASA (tfno.: 941 448 225) con suficiente antelación, información precisa de la viabilidad de paso del conjunto.	
A-68	4.58 m.	263 + 720	En la carretera A-68, P.K. 263 + 720 (Sentido decreciente) . En el tronco, posible limitación de altura a 4,96 m en el carril izquierdo, 4,98 m en el centro y 4,56 m en el arcén derecho. El titular de la autorización deberá comprobar la viabilidad de paso y en su caso, aplicar las medidas necesarias para salvar la limitación, siendo responsabilidad suya cualquier daño que pueda causar.	
A-68	4.5 m.	246 + 180 a 246+320	En la carretera A-68, P.K. 246 + 180 al 246+320 (Sentido creciente) . En el tronco, existe una limitación de altura a 4,50 m, por lo que el titular de la autorización deberá solicitar a la empresa concesionaria AVASA (tfno.: 941 448 225) con suficiente antelación, información precisa de la viabilidad de paso del conjunto.	
A-68	4.5 m.	246 + 180 a 246+320	En la carretera A-68, P.K. 246 + 180 al 246+320 (Sentido decreciente) . En el tronco, existe una limitación de altura a 4,50 m, por lo que el titular de la autorización deberá solicitar a la empresa concesionaria AVASA (tfno.: 941 448 225) con suficiente antelación, información precisa de la viabilidad de paso del conjunto.	
A-2	4.39 m.	334 + 320	En la carretera A-2, P.K. 334 + 320 (Sentido decreciente) . En el tronco, posible limitación de altura a 4,39 m. El titular de la autorización deberá comprobar la viabilidad de paso y en su caso, aplicar las medidas necesarias para salvar la limitación, siendo responsabilidad suya cualquier daño que pueda causar.	
A-2	4.43 m.	329 + 100	En la carretera A-2, P.K. 329 + 100 (Sentido decreciente) . En el tronco, posible limitación de altura a 4,43 m. El titular de la autorización deberá comprobar la viabilidad de paso y en su caso, aplicar las medidas necesarias para salvar la limitación, siendo responsabilidad suya cualquier daño que pueda causar.	
A-2	4.63 m.	329 + 100	En la carretera A-2, P.K. 329 + 100 (Sentido creciente) . En el tronco, posible limitación de altura a 4,63 m. El titular de la autorización deberá comprobar la viabilidad	

			de paso y en su caso, aplicar las medidas necesarias para salvar la limitación, siendo responsabilidad suya cualquier daño que pueda causar.
A-2	4.63 m.	332 + 720	En la carretera A-2, P.K. 332 + 720 (Sentido creciente) . En el tronco, posible limitación de altura a 4,63 m. El titular de la autorización deberá comprobar la viabilidad de paso y en su caso, aplicar las medidas necesarias para salvar la limitación, siendo responsabilidad suya cualquier daño que pueda causar.
AP-2	4.677 m.	24 + 232	En la carretera AP-2, P.K. 24 + 232 (Sentido decreciente) . En el tronco, posible limitación de altura a 4,71 m en la línea de arcén derecho, 4,686 m en el centro de la calzada y 4,677 m en la línea de arcén izquierdo. El titular de la autorización deberá comprobar la viabilidad de paso y en su caso, aplicar las medidas necesarias para salvar la limitación, siendo responsabilidad suya cualquier daño que pueda causar.
AP-2	4.697 m.	57 + 589	En la carretera AP-2, P.K. 57 + 589 (Sentido creciente) . En el tronco, posible limitación de altura a 4,697 m, en la línea de arcén derecho, 4,855 m en el centro de la calzada y 4,964 m en la línea de arcén izquierdo. El titular de la autorización deberá comprobar la viabilidad de paso y en su caso, aplicar las medidas necesarias para salvar la limitación, siendo responsabilidad suya cualquier daño que pueda causar.
AP-2	4.605 m.	46 + 64	En la carretera AP-2, P.K. 46 + 64 (Sentido decreciente) . En el tronco, posible limitación de altura a 4,605 m en la línea de arcén derecho, 5,089 m en el centro de la calzada y 4,998 m en la línea de arcén izquierdo. El titular de la autorización deberá comprobar la viabilidad de paso y en su caso, aplicar las medidas necesarias para salvar la limitación, siendo responsabilidad suya cualquier daño que pueda causar.
AP-2	4.661 m.	67 + 46	En la carretera AP-2, P.K. 67 + 46 (Sentido decreciente) . En el ramal, posible limitación de altura a 4,661 m en la línea de arcén derecho, 5,41 m en el centro de la calzada y 5,479 m en la línea de arcén izquierdo. El titular de la autorización deberá comprobar la viabilidad de paso y en su caso, aplicar las medidas necesarias para salvar la limitación, siendo responsabilidad suya cualquier daño que pueda causar.
AP-68	4.5 m.	237 + 0 a 291+830	En la carretera AP-68, P.K. 237 + 0 al 291+830 (Sentido creciente) . En tronco, existe una limitación de altura a 4,50 m, por lo que el titular de la autorización deberá solicitar a la empresa AVASA (941 448 225) con suficiente antelación, información precisa de la viabilidad de paso del conjunto.
AP-68	4.5 m.	237 + 0 a 291+830	En la carretera AP-68, P.K. 237 + 0 al 291+830 (Sentido decreciente) . En tronco, existe una limitación de altura a 4,50 m, por lo que el titular de la autorización deberá solicitar a la empresa AVASA (941 448 225) con suficiente antelación, información precisa de la viabilidad de paso del conjunto.
N-2	4.55 m.	340 + 150	En la carretera N-2, P.K. 340 + 150 (Sentido decreciente) . En tronco, posible limitación de altura a 4,55 m. El titular de la autorización deberá comprobar la viabilidad de paso y en su caso, aplicar las medidas necesarias para salvar la limitación, siendo responsabilidad suya cualquier daño que pueda causar.
RESERVAS DE PASO POR ANCHURA			
CARRETERA	LIMITACIÓN	P.K.	OBSERVACIONES
A-68	4.95 m.	243 + 520 a 246+180	En la carretera A-68, P.K. 243 + 520 al 246+180 (Sentido creciente) . En el tronco, existe una limitación de anchura a 4,95 m, por lo que el titular de la autorización deberá solicitar a la empresa concesionaria AVASA (tfno.: 941 448 225) con suficiente antelación, información precisa de la viabilidad de paso del conjunto.

A-68	4.95 m.	243 + 520 a 246+180	En la carretera A-68, P.K. 243 + 520 al 246+180 (Sentido decreciente) . En el tronco, existe una limitación de anchura a 4,95 m, por lo que el titular de la autorización deberá solicitar a la empresa concesionaria AVASA (tfno.: 941 448 225) con suficiente antelación, información precisa de la viabilidad de paso del conjunto.
A-68	4.95 m.	246 + 180 a 246+320	En la carretera A-68, P.K. 246 + 180 al 246+320 (Sentido creciente) . En el tronco, existe una limitación de anchura a 4,95 m, por lo que el titular de la autorización deberá solicitar a la empresa concesionaria AVASA (tfno.: 941 448 225) con suficiente antelación, información precisa de la viabilidad de paso del conjunto.
A-68	4.95 m.	246 + 180 a 246+320	En la carretera A-68, P.K. 246 + 180 al 246+320 (Sentido decreciente) . En el tronco, existe una limitación de anchura a 4,95 m, por lo que el titular de la autorización deberá solicitar a la empresa concesionaria AVASA (tfno.: 941 448 225) con suficiente antelación, información precisa de la viabilidad de paso del conjunto.
AP-68	4.95 m.	237 + 0 a 291+830	En la carretera AP-68, P.K. 237 + 0 al 291+830 (Sentido creciente) . En tronco, existe una limitación de anchura a 4,95 m por lo que el titular de la autorización deberá solicitar a la empresa concesionaria AVASA (941 448 225) con suficiente antelación, información precisa de la viabilidad de paso del conjunto.
AP-68	4.95 m.	237 + 0 a 291+830	En la carretera AP-68, P.K. 237 + 0 al 291+830 (Sentido decreciente) . En tronco, existe una limitación de anchura a 4,95 m por lo que el titular de la autorización deberá solicitar a la empresa concesionaria AVASA (941 448 225) con suficiente antelación, información precisa de la viabilidad de paso del conjunto.

RESERVAS DE PASO POR MASA TOTAL

CARRETERA	LIMITACIÓN	P.K.	OBSERVACIONES
A-68	90.0 Tm.	243 + 520 a 246+180	En la carretera A-68, P.K. 243 + 520 al 246+180 (Sentido creciente) . En el tronco, existe una limitación de masa a 90,00 t, por lo que el titular de la autorización deberá solicitar a la empresa concesionaria AVASA (tfno.: 941 448 225) con suficiente antelación, información precisa de la viabilidad de paso del conjunto.
A-68	90.0 Tm.	243 + 520 a 246+180	En la carretera A-68, P.K. 243 + 520 al 246+180 (Sentido decreciente) . En el tronco, existe una limitación de masa a 90,00 t, por lo que el titular de la autorización deberá solicitar a la empresa concesionaria AVASA (tfno.: 941 448 225) con suficiente antelación, información precisa de la viabilidad de paso del conjunto.
A-68	90.0 Tm.	246 + 180 a 246+320	En la carretera A-68, P.K. 246 + 180 al 246+320 (Sentido creciente) . En el tronco, existe una limitación de masa a 90,00 t, por lo que el titular de la autorización deberá solicitar a la empresa concesionaria AVASA (tfno.: 941 448 225) con suficiente antelación, información precisa de la viabilidad de paso del conjunto.
A-68	90.0 Tm.	246 + 180 a 246+320	En la carretera A-68, P.K. 246 + 180 al 246+320 (Sentido decreciente) . En el tronco, existe una limitación de masa a 90,00 t, por lo que el titular de la autorización deberá solicitar a la empresa concesionaria AVASA (tfno.: 941 448 225) con suficiente antelación, información precisa de la viabilidad de paso del conjunto.
AP-68	90.0 Tm.	237 + 0 a 291+830	En la carretera AP-68, P.K. 237 + 0 al 291+830 (Sentido creciente) . En tronco, existe una limitación de carga a 90 t, por lo que el titular de la autorización deberá solicitar a la empresa AVASA (941 448 225) con suficiente antelación, información precisa de la viabilidad de paso del conjunto.
			En la carretera AP-68, P.K. 237 + 0 al 291+830 (Sentido decreciente) . En tronco, existe una limitación

AP-68	90.0 Tm.	237 + 0 a 291+830	de carga a 90 t, por lo que el titular de la autorización deberá solicitar a la empresa AVASA (941 448 225) con suficiente antelación, información precisa de la viabilidad de paso del conjunto.
RESERVAS DE PASO POR CIRCULACIÓN			
CARRETERA	LIMITACIÓN	P.K.	OBSERVACIONES
A-2		180 + 790 a 340+300	<p>En la carretera A-2, P.K. 180 + 790 al 340+300 (Sentido creciente) . Si para realizar alguna de las maniobras, movimientos o giros, es necesario desmontar algún tipo de señalización, balizamiento o defensa, se deberá recabar, adicionalmente, autorización del titular de la vía, que determinará en qué condiciones se debe realizar, qué tipo de señalización, balizamiento o defensa provisional se deberá colocar y cómo se repondrá una vez terminados los transportes autorizados.</p> <p>Conforme a lo establecido en el artículo 143.4) del Reglamento General de Circulación, el personal de acompañamiento de estos vehículos podrá regular el paso de los vehículos mediante el empleo de las señales verticales R-2 y R-400. No obstante, en caso de que esté presente un agente de la autoridad, dicho personal actuará tal y como le indique dicho agente.</p>
A-2		180 + 790 a 340+300	<p>En la carretera A-2, P.K. 180 + 790 al 340+300 (Sentido decreciente) . Si para realizar alguna de las maniobras, movimientos o giros, es necesario desmontar algún tipo de señalización, balizamiento o defensa, se deberá recabar, adicionalmente, autorización del titular de la vía, que determinará en qué condiciones se debe realizar, qué tipo de señalización, balizamiento o defensa provisional se deberá colocar y cómo se repondrá una vez terminados los transportes autorizados.</p> <p>Conforme a lo establecido en el artículo 143.4) del Reglamento General de Circulación, el personal de acompañamiento de estos vehículos podrá regular el paso de los vehículos mediante el empleo de las señales verticales R-2 y R-400. No obstante, en caso de que esté presente un agente de la autoridad, dicho personal actuará tal y como le indique dicho agente.</p>
RESTRICCIONES POR ANCHURA			
CARRETERA	LIMITACIÓN	P.K.	OBSERVACIONES
N-232	4.501 m.	293 + 235 a 296+780	En la carretera N-232, P.K. 293 + 235 al 296+780 (Sentido creciente) . Se prohíbe el paso a los vehículos cuya anchura exceda de 4,50 m, excepto los que se dirijan a la obra de construcción de la Autovía A-68, tramo: Gallur - Mallén.
N-232	4.501 m.	293 + 235 a 296+780	En la carretera N-232, P.K. 293 + 235 al 296+780 (Sentido decreciente) . Se prohíbe el paso a los vehículos cuya anchura exceda de 4,50 m, excepto los que se dirijan a la obra de construcción de la Autovía A-68, tramo: Gallur - Mallén.
RESTRICCIONES POR CIRCULACIÓN			
CARRETERA	LIMITACIÓN	P.K.	OBSERVACIONES
N-232		293 + 235 a 296+780	En la carretera N-232, P.K. 293 + 235 al 296+780 (Sentido creciente) . En el tronco, se prohíbe el paso a todos los transportes que no alcancen al menos los 60 Km/h, salvo que tengan origen o destino final en el tramo comprendido entre los citados puntos kilométricos o tengan como destino el parque eólico "El Boyal III".
N-232		293 + 235 a 296+780	En la carretera N-232, P.K. 293 + 235 al 296+780 (Sentido decreciente) . En el tronco, se prohíbe el paso a todos los transportes que no alcancen al menos los 60 Km/h, salvo que tengan origen o destino final en el tramo comprendido entre los citados puntos kilométricos o tengan como destino el parque eólico "El Boyal III".

UNIDAD DE CARRETERAS DEL ESTADO EN ZARAGOZA

Limitaciones de Red

Longitud	Altura	Anchura	Masa Total	Masa Eje
35.0	4.7	5.0	100.0	Tabla masa eje MITMA

Carreteras Autorizadas para la Red

N-122.

TITULARES AUTONÓMICOS

ALICANTE

RED DE SERVICIO TERRITORIAL DE OBRAS PÚBLICAS C.M.A.A.I.T. EN ALICANTE

Limitaciones de Red

Longitud	Altura	Anchura	Masa Total	Masa Eje
25.0	4.5	3.5	90.0	Tabla Masa Eje 2

Carreteras Autorizadas para la Red

CV-951, CV-920, CV-935, CV-940, CV-945, CV-950, CV-710, CV-724, CV-725[De La Xara (P.K. -5) a Dénia/], CV-734, CV-763, CV-790, CV-809, CV-821, CV-855, CV-860, CV-865, CV-895, CV-900, CV-905, CV-91, CV-911, CV-913, CV-914, CV-915, CV-919, CV-706, CV-80, CV-83, CV-84[De Elche (A-7) a Aspe (N-325)/], CV-912, CV-930, CV-904, CV-86.

RESTRICCIONES Y RESERVAS EN ALICANTE

RESTRICCIONES POR ALTURA

CARRETERA	LIMITACIÓN	P.K.	OBSERVACIONES
CV-724	4.5 m.	1 + 300	En la carretera CV-724, P.K. 1 + 300 (Ambos sentidos) . Paso inferior.
CV-821	4.5 m.	0 + 780	En la carretera CV-821, P.K. 0 + 780 (Ambos sentidos) . Catenaria del tranvía.
CV-905	4.5 m.	3 + 850	En la carretera CV-905, P.K. 3 + 850 (Ambos sentidos) . Línea eléctrica.

RESTRICCIONES POR ANCHURA

CARRETERA	LIMITACIÓN	P.K.	OBSERVACIONES
CV-940	3.2 m.	4 + 500	En la carretera CV-940, P.K. 4 + 500 (Ambos sentidos) . Los Pérez.

ALMERIA

REDES DE DELEGACIÓN PROVINCIAL DE OBRAS PÚBLICAS Y TRANSPORTES DE LA JUNTA EN ALMERIA

Limitaciones de Red

Longitud	Altura	Anchura	Masa Total	Masa Eje
25.0	4.5	3.0	50.0	12.6

Carreteras Autorizadas para la Red

A-1100.

RESTRICCIONES Y RESERVAS EN ALMERIA

RESERVAS DE PASO POR MASA TOTAL

CARRETERA	LIMITACIÓN	P.K.	OBSERVACIONES
A-1100	20.0 Tm.	40 + 30 a 54+970	En la carretera A-1100, P.K. 40 + 30 al 54+970 (Ambos sentidos) . Si la masa es superior a 20 t, "velocidad a paso de hombre".

Limitaciones de Red

Longitud	Altura	Anchura	Masa Total	Masa Eje
20.0	4.5	3.0	90.0	12.6

Carreteras Autorizadas para la Red

A-1175, A-1075, A-1075R1.

RESTRICCIONES Y RESERVAS EN ALMERIA

RESERVAS DE PASO POR MASA TOTAL

CARRETERA	LIMITACIÓN	P.K.	OBSERVACIONES
A-1175	20.0 Tm.	0 + 0 a 17+450	En la carretera A-1175, P.K. 0 + 0 al 17+450 (Ambos sentidos) . Si la masa es superior a 20 t, "velocidad a paso de hombre".
A-1075	20.0 Tm.	0 + 0 a 26+340	En la carretera A-1075, P.K. 0 + 0 al 26+340 (Ambos sentidos) . Si la masa es superior a 20 t, "velocidad a paso de hombre".
A-1075R1	20.0 Tm.	0 + 0 a 0+930	En la carretera A-1075R1, P.K. 0 + 0 al 0+930 (Ambos sentidos) . Si la masa es superior a 20 t, "velocidad a paso de hombre".

Limitaciones de Red

Longitud	Altura	Anchura	Masa Total	Masa Eje
18.0	4.5	3.0	90.0	12.6

Carreteras Autorizadas para la Red

A-399, A-317, A-327, A-370R2.

RESTRICCIONES Y RESERVAS EN ALMERIA

RESERVAS DE PASO POR MASA TOTAL

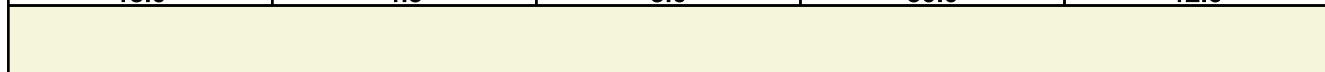
CARRETERA	LIMITACIÓN	P.K.	OBSERVACIONES
A-399	80.0 Tm.	0 + 0 a 31+910	En la carretera A-399, P.K. 0 + 0 al 31+910 (Ambos sentidos) . Si la masa es superior a 80 t, "velocidad a paso de hombre".
A-399	80.0 Tm.	16 + 0 a 16+10	En la carretera A-399, P.K. 16 + 0 al 16+10 (Ambos sentidos) . Si la masa es superior a 80 t, "velocidad a paso de hombre".
A-317	80.0 Tm.	113 + 400 a 149+420	En la carretera A-317, P.K. 113 + 400 al 149+420 (Ambos sentidos) . Si la masa es superior a 80 t, "velocidad a paso de hombre".
			En la carretera A-327, P.K. 0 + 0 al 32+600 (Ambos sentidos) . Si la masa es superior a 80 t, "velocidad a paso de hombre".

A-327	80.0 Tm.	0 + 0 a 32+600	sentidos) . Si la masa es superior a 80 t, "velocidad a paso de hombre".
A-370R2	80.0 Tm.	0 + 0 a 0+180	En la carretera A-370R2, P.K. 0 + 0 al 0+180 (Ambos sentidos) . Si la masa es superior a 80 t, "velocidad a paso de hombre".
Limitaciones de Red			
Longitud	Altura	Anchura	Masa Total
25.0	4.5	3.0	90.0
Carreteras Autorizadas para la Red			
<p>A-1102, A-1101, A-1202, A-370, A-332, A-350, A-347[De Adra a Berja sur / De Berja norte a Alcolea (A-348)/], A-348, A-349, A-334, A-92N, A-1178, A-352, A-1177, A-92, A-358, A-1103, A-1176, A-1201, A-1000, A-391, A-1179, A-1203, A-1051, A-1051R1, A-1205, A-92R2, A-1051R2, A-1051R3, A-1051R4, A-1207.</p>			
RESTRICCIONES Y RESERVAS EN ALMERIA			
RESERVAS DE PASO POR MASA TOTAL			
CARRETERA	LIMITACIÓN	P.K.	OBSERVACIONES
A-1102	80.0 Tm.	0 + 0 a 9+860	En la carretera A-1102, P.K. 0 + 0 al 9+860 (Ambos sentidos) . Si la masa es superior a 80 t, "velocidad a paso de hombre".
A-1101	80.0 Tm.	0 + 0 a 39+50	En la carretera A-1101, P.K. 0 + 0 al 39+50 (Ambos sentidos) . Si la masa es superior a 80 t, "velocidad a paso de hombre".
A-1202	80.0 Tm.	0 + 0 a 7+250	En la carretera A-1202, P.K. 0 + 0 al 7+250 (Ambos sentidos) . Si la masa es superior a 80 t, "velocidad a paso de hombre".
A-370	80.0 Tm.	0 + 0 a 12+680	En la carretera A-370, P.K. 0 + 0 al 12+680 (Ambos sentidos) . Si la masa es superior a 80 t, "velocidad a paso de hombre".
A-332	80.0 Tm.	0 + 0 a 33+310	En la carretera A-332, P.K. 0 + 0 al 33+310 (Ambos sentidos) . Si la masa es superior a 80 t, "velocidad a paso de hombre".
A-350	80.0 Tm.	0 + 0 a 14+940	En la carretera A-350, P.K. 0 + 0 al 14+940 (Ambos sentidos) . Si la masa es superior a 80 t, "velocidad a paso de hombre".
A-347	80.0 Tm.	0 + 0 a 9+280	En la carretera A-347, P.K. 0 + 0 al 9+280 (Ambos sentidos) . Si la masa es superior a 80 t, "velocidad a paso de hombre".
A-347	80.0 Tm.	12 + 700 a 25+760	En la carretera A-347, P.K. 12 + 700 al 25+760 (Ambos sentidos) . Si la masa es superior a 80 t, "velocidad a paso de hombre".
A-348	80.0 Tm.	71 + 370 a 133+30	En la carretera A-348, P.K. 71 + 370 al 133+30 (Ambos sentidos) . Si la masa es superior a 80 t, "velocidad a paso de hombre".
A-349	80.0 Tm.	0 + 0 a 47+290	En la carretera A-349, P.K. 0 + 0 al 47+290 (Ambos sentidos) . Si la masa es superior a 80 t, "velocidad a paso de hombre".
A-334	80.0 Tm.	20 + 850 a 56+760	En la carretera A-334, P.K. 20 + 850 al 56+760 (Ambos sentidos) . Si la masa es superior a 80 t, "velocidad a paso de hombre".
A-334	80.0 Tm.	56 + 760 a 64+700	En la carretera A-334, P.K. 56 + 760 al 64+700 (Ambos sentidos) . Si la masa es superior a 80 t, "velocidad a paso de hombre".
A-334	80.0 Tm.	64 + 700 a 88+300	En la carretera A-334, P.K. 64 + 700 al 88+300 (Ambos sentidos) . Si la masa es superior a 80 t, "velocidad a paso de hombre".
A-92N	80.0 Tm.	81 + 380 a 118+720	En la carretera A-92N, P.K. 81 + 380 al 118+720 (Ambos sentidos) . Si la masa es superior a 80 t, "velocidad a paso de hombre".
A-1178	80.0 Tm.	0 + 0 a 46+700	En la carretera A-1178, P.K. 0 + 0 al 46+700 (Ambos sentidos) . Si la masa es superior a 80 t, "velocidad a

			paso de hombre".
A-352	80.0 Tm.	0 + 0 a 6+550	En la carretera A-352, P.K. 0 + 0 al 6+550 (Ambos sentidos) . Si la masa es superior a 80 t, "velocidad a paso de hombre".
A-352	80.0 Tm.	6 + 550 a 12+550	En la carretera A-352, P.K. 6 + 550 al 12+550 (Ambos sentidos) . Si la masa es superior a 80 t, "velocidad a paso de hombre".
A-1177	80.0 Tm.	0 + 0 a 3+880	En la carretera A-1177, P.K. 0 + 0 al 3+880 (Ambos sentidos) . Si la masa es superior a 80 t, "velocidad a paso de hombre".
A-1177	80.0 Tm.	6 + 336 a 7+420	En la carretera A-1177, P.K. 6 + 336 al 7+420 (Ambos sentidos) . Si la masa es superior a 80 t, "velocidad a paso de hombre".
A-92	80.0 Tm.	326 + 740 a 375+820	En la carretera A-92, P.K. 326 + 740 al 375+820 (Ambos sentidos) . Si la masa es superior a 80 t, "velocidad a paso de hombre".
A-358	80.0 Tm.	0 + 0 a 17+810	En la carretera A-358, P.K. 0 + 0 al 17+810 (Ambos sentidos) . Si la masa es superior a 80 t, "velocidad a paso de hombre".
A-1103	80.0 Tm.	0 + 0 a 10+520	En la carretera A-1103, P.K. 0 + 0 al 10+520 (Ambos sentidos) . Si la masa es superior a 80 t, "velocidad a paso de hombre".
A-1176	80.0 Tm.	0 + 0 a 6+260	En la carretera A-1176, P.K. 0 + 0 al 6+260 (Ambos sentidos) . Si la masa es superior a 80 t, "velocidad a paso de hombre".
A-1201	80.0 Tm.	0 + 0 a 17+420	En la carretera A-1201, P.K. 0 + 0 al 17+420 (Ambos sentidos) . Si la masa es superior a 80 t, "velocidad a paso de hombre".
A-1000	80.0 Tm.	0 + 0 a 3+0	En la carretera A-1000, P.K. 0 + 0 al 3+0 (Ambos sentidos) . Si la masa es superior a 80 t, "velocidad a paso de hombre".
A-391	80.0 Tm.	0 + 0 a 26+40	En la carretera A-391, P.K. 0 + 0 al 26+40 (Ambos sentidos) . Si la masa es superior a 80 t, "velocidad a paso de hombre".
A-1179	80.0 Tm.	0 + 0 a 5+270	En la carretera A-1179, P.K. 0 + 0 al 5+270 (Ambos sentidos) . Si la masa es superior a 80 t, "velocidad a paso de hombre".
A-1203	80.0 Tm.	0 + 0 a 3+340	En la carretera A-1203, P.K. 0 + 0 al 3+340 (Ambos sentidos) . Si la masa es superior a 80 t, "velocidad a paso de hombre".
A-1051	80.0 Tm.	0 + 0 a 9+300	En la carretera A-1051, P.K. 0 + 0 al 9+300 (Ambos sentidos) . Si la masa es superior a 80 t, "velocidad a paso de hombre".
A-1051R1	80.0 Tm.	0 + 0 a 0+300	En la carretera A-1051R1, P.K. 0 + 0 al 0+300 (Ambos sentidos) . Si la masa es superior a 80 t, "velocidad a paso de hombre".
A-1205	80.0 Tm.	0 + 0 a 10+660	En la carretera A-1205, P.K. 0 + 0 al 10+660 (Ambos sentidos) . Si la masa es superior a 80 t, "velocidad a paso de hombre".
A-92R2	80.0 Tm.	0 + 0 a 1+330	En la carretera A-92R2, P.K. 0 + 0 al 1+330 (Ambos sentidos) . Si la masa es superior a 80 t, "velocidad a paso de hombre".
A-1051R2	80.0 Tm.	0 + 0 a 1+0	En la carretera A-1051R2, P.K. 0 + 0 al 1+0 (Ambos sentidos) . Si la masa es superior a 80 t, "velocidad a paso de hombre".
A-1051R3	80.0 Tm.	0 + 0 a 1+100	En la carretera A-1051R3, P.K. 0 + 0 al 1+100 (Ambos sentidos) . Si la masa es superior a 80 t, "velocidad a paso de hombre".
A-1051R4	80.0 Tm.	0 + 0 a 2+0	En la carretera A-1051R4, P.K. 0 + 0 al 2+0 (Ambos sentidos) . Si la masa es superior a 80 t, "velocidad a paso de hombre".
A-1207	80.0 Tm.	0 + 0 a 1+300	En la carretera A-1207, P.K. 0 + 0 al 1+300 (Ambos sentidos) . Si la masa es superior a 80 t, "velocidad a paso de hombre".

Limitaciones de Red

Longitud	Altura	Anchura	Masa Total	Masa Eje
18.0	4.5	3.0	50.0	12.6



Carreteras Autorizadas para la Red

A-334R1.

ASTURIAS

REDES DE CONSEJERÍA DE INFRAESTRUCTURAS ORDENACIÓN DEL TERRITORIO Y MEDIO AMBIENTE

Limitaciones de Red

Longitud	Altura	Anchura	Masa Total	Masa Eje
16.0	4.0	3.23	65.0	13.0

Carreteras Autorizadas para la Red

AS-11, AS-110, AS-114, AS-115, AS-12, AS-14, AS-15, AS-16, AS-17[De Viella (SI-2) a Meres (A-64) / De Avilés (N-632) a Posada sur (Pol. Ind. Asipo) / De Meres (A-64) a Riaño (acceso 37) / De Posada sur (Pol. Ind. Asipo) a Lugones (AS-266) / De Lugones (AS-266) a Viella (SI-2)/], AS-19, AS-21, AS-210, AS-348, AS-213, AS-215, AS-216, AS-352, AS-229, AS-23, AS-230, AS-231, AS-232, AS-353, AS-236, AS-238, AS-116, AS-355, AS-376, AS-25, AS-251, AS-252, AS-255, AS-256, AS-257, AS-26, AS-260, AS-261, AS-262, AS-264, AS-27, AS-29, AS-322, AS-323, AS-326, AS-327, AS-328, AS-329, AS-I, AS-117[De Riaño (AS-I y AS-116) a Sama de Langreo/], AS-II, AS-118, AS-349, AS-354, AS-350, AS-380, AS-268, AS-366, AS-368, AS-372, AS-373, AS-375, AS-379, AS-370, AS-111, AS-13, AS-24, AS-253.

RESTRICCIONES Y RESERVAS EN ASTURIAS

RESTRICCIONES POR ALTURA

CARRETERA	LIMITACIÓN	P.K.	OBSERVACIONES
AS-15	4.09 m.	26 + 620	En la carretera AS-15, P.K. 26 + 620 (Ambos sentidos) . Túnel.
AS-16	4.5 m.	7 + 430	En la carretera AS-16, P.K. 7 + 430 (Ambos sentidos) . Gálibo estricto.
AS-17	4.5 m.	7 + 170	En la carretera AS-17, P.K. 7 + 170 (Ambos sentidos) . Paso inferior a RENFE.
AS-17	4.5 m.	12 + 155	En la carretera AS-17, P.K. 12 + 155 (Ambos sentidos) . Paso inferior a RENFE. Gálibo estricto.
AS-17	4.25 m.	23 + 790	En la carretera AS-17, P.K. 23 + 790 (Ambos sentidos) . Paso inferior a RENFE.
AS-17	4.5 m.	23 + 840	En la carretera AS-17, P.K. 23 + 840 (Ambos sentidos) . Paso bajo acceso a La Fresneda. Gálibo estricto.
AS-17	4.5 m.	7 + 150	En la carretera AS-17, P.K. 7 + 150 (Ambos sentidos) . Paso bajo RENFE. Gálibo estricto.
AS-17	4.5 m.	23 + 300	En la carretera AS-17, P.K. 23 + 300 (Ambos sentidos) . Paso bajo A-66. Gálibo estricto.
AS-229	4.5 m.	2 + 0	En la carretera AS-229, P.K. 2 + 0 (Ambos sentidos) . Túnel con gálibo estricto.
AS-355	4.4 m.	5 + 540	En la carretera AS-355, P.K. 5 + 540 (Ambos sentidos) . Paso inferior a AS-I.
AS-376	4.5 m.	20 + 860	En la carretera AS-376, P.K. 20 + 860 (Ambos sentidos) . Paso bajo catenaria de FEVE.
AS-264	4.2 m.	1 + 665	En la carretera AS-264, P.K. 1 + 665 (Ambos sentidos) . Túnel.
AS-264	4.2 m.	1 + 840	En la carretera AS-264, P.K. 1 + 840 (Ambos sentidos) . Túnel.

AS-323	4.5 m.	2 + 900	En la carretera AS-323, P.K. 2 + 900 (Ambos sentidos) . Paso bajo catenaria de FEVE.	
Limitaciones de Red				
Longitud	Altura	Anchura	Masa Total	Masa Eje
20.0	4.5	3.23	90.0	13.0
Carreteras Autorizadas para la Red				
<p>AS-11, AS-110, AS-115, AS-12, AS-14, AS-15, AS-16, AS-17[De Viella (SI-2) a Meres (A-64) / De Avilés (N-632) a Posada sur (Pol. Ind. Asipo) / De Meres (A-64) a Riaño (acceso 37) / De Posada sur (Pol. Ind. Asipo) a Lugones (AS-266) / De Lugones (AS-266) a Viella (SI-2)/], AS-19, AS-21, AS-210, AS-348, AS-213, AS-215, AS-216, AS-229, AS-23, AS-230, AS-232, AS-353, AS-236, AS-238, AS-116, AS-355, AS-376, AS-25, AS-252, AS-256, AS-257, AS-26, AS-261, AS-262, AS-264, AS-27, AS-29, AS-322, AS-323, AS-326, AS-327, AS-328, AS-329, AS-I, AS-II, AS-118, AS-349, AS-350, AS-380, AS-268, AS-372, AS-373, AS-375, AS-379, AS-370, AS-111, AS-13, AS-253.</p>				
RESTRICCIONES Y RESERVAS EN ASTURIAS				
RESTRICCIONES POR ALTURA				
CARRETERA	LIMITACIÓN	P.K.	OBSERVACIONES	
AS-15	4.09 m.	26 + 620	En la carretera AS-15, P.K. 26 + 620 (Ambos sentidos) . Túnel.	
AS-16	4.5 m.	7 + 430	En la carretera AS-16, P.K. 7 + 430 (Ambos sentidos) . Gálibo estricto.	
AS-17	4.5 m.	7 + 170	En la carretera AS-17, P.K. 7 + 170 (Ambos sentidos) . Paso inferior a RENFE.	
AS-17	4.5 m.	12 + 155	En la carretera AS-17, P.K. 12 + 155 (Ambos sentidos) . Paso inferior a RENFE. Gálibo estricto.	
AS-17	4.25 m.	23 + 790	En la carretera AS-17, P.K. 23 + 790 (Ambos sentidos) . Paso inferior a RENFE.	
AS-17	4.5 m.	23 + 840	En la carretera AS-17, P.K. 23 + 840 (Ambos sentidos) . Paso bajo acceso a La Fresneda. Gálibo estricto.	
AS-17	4.5 m.	7 + 150	En la carretera AS-17, P.K. 7 + 150 (Ambos sentidos) . Paso bajo RENFE. Gálibo estricto.	
AS-17	4.5 m.	23 + 300	En la carretera AS-17, P.K. 23 + 300 (Ambos sentidos) . Paso bajo A-66. Gálibo estricto.	
AS-229	4.5 m.	2 + 0	En la carretera AS-229, P.K. 2 + 0 (Ambos sentidos) . Túnel con gálibo estricto.	
AS-355	4.4 m.	5 + 540	En la carretera AS-355, P.K. 5 + 540 (Ambos sentidos) . Paso inferior a AS-I.	
AS-376	4.5 m.	20 + 860	En la carretera AS-376, P.K. 20 + 860 (Ambos sentidos) . Paso bajo catenaria de FEVE.	
AS-264	4.2 m.	1 + 665	En la carretera AS-264, P.K. 1 + 665 (Ambos sentidos) . Túnel.	
AS-264	4.2 m.	1 + 840	En la carretera AS-264, P.K. 1 + 840 (Ambos sentidos) . Túnel.	
AS-323	4.5 m.	2 + 900	En la carretera AS-323, P.K. 2 + 900 (Ambos sentidos) . Paso bajo catenaria de FEVE.	
AVILA				
REDES DE SERVICIO TERRITORIAL FOMENTO DE LA JUNTA DE CASTILLA Y LEON EN AVILA				
Limitaciones de Red				
Longitud	Altura	Anchura	Masa Total	Masa Eje
20.55	4.5	3.0	90.0	Tabla masa eje MITMA

Carreteras Autorizadas para la Red

CL-501, CL-505, CL-507, AV-102, AV-104, AV-110, AV-413, AV-500, AV-502, AV-512, AV-562, AV-800, AV-804, AV-810, AV-900, AV-902, AV-904, AV-905, AV-910, AV-922, AV-923, AV-925, AV-931, AV-941, AV-105, CL-605, AV-100, CL-510, AV-561, CL-610, AV-s/n, CL-501a, AV-322, AV-926, SC-AV-3, SC-AV-6.

RESTRICCIONES Y RESERVAS EN AVILA

RESERVAS DE PASO POR LONGITUD

CARRETERA	LIMITACIÓN	P.K.	OBSERVACIONES
AV-804	20.0 m.	6 + 500 a 6+700	En la carretera AV-804, P.K. 6 + 500 al 6+700 (Ambos sentidos) . Paso estrecho con trazado sinuoso. Travesía de Cardeñosa.
AV-922	20.0 m.	13 + 109 a 24+975	En la carretera AV-922, P.K. 13 + 109 al 24+975 (Ambos sentidos) . Tramo estrecho con curvas de radio muy pequeño.

RESERVAS DE PASO POR ANCHURA

CARRETERA	LIMITACIÓN	P.K.	OBSERVACIONES
AV-804	2.0 m.	6 + 500 a 6+700	En la carretera AV-804, P.K. 6 + 500 al 6+700 (Ambos sentidos) . Paso estrecho con trazado sinuoso. Ancho total de calzada 4 metros. Travesía de Cardeñosa.
AV-922	2.0 m.	13 + 109 a 24+975	En la carretera AV-922, P.K. 13 + 109 al 24+975 (Ambos sentidos) . Tramo estrecho con curvas de radio muy pequeño. Ancho total 4 metros.

RESTRICCIONES POR ALTURA

CARRETERA	LIMITACIÓN	P.K.	OBSERVACIONES
SC-AV-3	4.5 m.	0 + 0 a 0+688	En la carretera SC-AV-3, P.K. 0 + 0 al 0+688 (Ambos sentidos) . Paso bajo FF.CC. en Arévalo.

RESTRICCIONES POR MASA TOTAL

CARRETERA	LIMITACIÓN	P.K.	OBSERVACIONES
CL-501	60.0 Tm.	89 + 400	En la carretera CL-501, P.K. 89 + 400 (Ambos sentidos) . Paso sobre Garganta de Chilla.
CL-501	60.0 Tm.	91 + 810	En la carretera CL-501, P.K. 91 + 810 (Ambos sentidos) . Paso sobre Garganta Alardos.
CL-501	60.0 Tm.	20 + 850	En la carretera CL-501, P.K. 20 + 850 (Ambos sentidos) . Paso sobre cauce en La Adrada.
CL-507	60.0 Tm.	10 + 350	En la carretera CL-507, P.K. 10 + 350 (Ambos sentidos) . Paso sobre río Adaja.
AV-102	60.0 Tm.	9 + 169	En la carretera AV-102, P.K. 9 + 169 (Ambos sentidos) . Paso sobre río Comeja.
AV-413	60.0 Tm.	0 + 600	En la carretera AV-413, P.K. 0 + 600 (Ambos sentidos) . Paso sobre cauce.
AV-500	60.0 Tm.	19 + 250	En la carretera AV-500, P.K. 19 + 250 (Ambos sentidos) . Puente embalse Voltoya.
AV-502	60.0 Tm.	26 + 310	En la carretera AV-502, P.K. 26 + 310 (Ambos sentidos) . Paso sobre el río Alberche.
AV-512	60.0 Tm.	1 + 362	En la carretera AV-512, P.K. 1 + 362 (Ambos sentidos) . Paso sobre arroyo Valsordo.
AV-512	60.0 Tm.	5 + 205	En la carretera AV-512, P.K. 5 + 205 (Ambos sentidos) . Paso sobre río Alberche.
AV-804	60.0 Tm.	10 + 900	En la carretera AV-804, P.K. 10 + 900 (Ambos sentidos) . Paso sobre cauce.
AV-900	60.0 Tm.	23 + 0	En la carretera AV-900, P.K. 23 + 0 (Ambos sentidos) . Paso sobre cauce.
AV-902	60.0 Tm.	2 + 500	En la carretera AV-902, P.K. 2 + 500 (Ambos sentidos) . Paso sobre río Horcajo.
AV-905	60.0 Tm.	0 + 281	En la carretera AV-905, P.K. 0 + 281 (Ambos sentidos)

			. Paso sobre el Alberche. Venta del Obispo.
AV-905	60.0 Tm.	26 + 330	En la carretera AV-905, P.K. 26 + 330 (Ambos sentidos) . Paso sobre Garganta de Navalacruz.
AV-905	60.0 Tm.	30 + 886	En la carretera AV-905, P.K. 30 + 886 (Ambos sentidos) . Paso sobre cauce. Navarredondilla.
AV-910	60.0 Tm.	5 + 490	En la carretera AV-910, P.K. 5 + 490 (Ambos sentidos) . Paso sobre río Arbillas.
AV-922	60.0 Tm.	35 + 735	En la carretera AV-922, P.K. 35 + 735 (Ambos sentidos) . Paso sobre río Tiétar.
AV-922	60.0 Tm.	4 + 790	En la carretera AV-922, P.K. 4 + 790 (Ambos sentidos) . Paso sobre cauce en San Esteban del Valle.
AV-105	60.0 Tm.	18 + 700	En la carretera AV-105, P.K. 18 + 700 (Ambos sentidos) . Paso sobre río Gamo.
AV-100	60.0 Tm.	2 + 846	En la carretera AV-100, P.K. 2 + 846 (Ambos sentidos) . Paso sobre cauce.
AV-100	60.0 Tm.	10 + 395	En la carretera AV-100, P.K. 10 + 395 (Ambos sentidos) . Paso sobre cauce.
AV-100	60.0 Tm.	15 + 217	En la carretera AV-100, P.K. 15 + 217 (Ambos sentidos) . Paso sobre cauce.
CL-510	60.0 Tm.	60 + 776	En la carretera CL-510, P.K. 60 + 776 (Ambos sentidos) . Paso sobre río Corneja.
CL-610	60.0 Tm.	80 + 891	En la carretera CL-610, P.K. 80 + 891 (Ambos sentidos) . Paso sobre río Trabancos en Rasueros.
SC-AV-3	10.0 Tm.	0 + 0 a 0+688	En la carretera SC-AV-3, P.K. 0 + 0 al 0+688 (Ambos sentidos) . Paso sobre FF.CC. en Arévalo.

Limitaciones de Red

Longitud	Altura	Anchura	Masa Total	Masa Eje
20.0	4.5	2.5	90.0	Tabla masa eje MITMA

Carreteras Autorizadas para la Red

AV-915.

RESTRICCIONES Y RESERVAS EN AVILA

RESERVAS DE PASO POR LONGITUD

CARRETERA	LIMITACIÓN	P.K.	OBSERVACIONES
AV-915	20.0 m.	0 + 0 a 14+137	En la carretera AV-915, P.K. 0 + 0 al 14+137 (Ambos sentidos) . Carretera estrecha con curvas de radio muy pequeño.

RESERVAS DE PASO POR ANCHURA

CARRETERA	LIMITACIÓN	P.K.	OBSERVACIONES
AV-915	2.5 m.	0 + 0 a 14+137	En la carretera AV-915, P.K. 0 + 0 al 14+137 (Ambos sentidos) . Carretera estrecha con curvas de radio muy pequeño. Ancho total 5 metros.

Limitaciones de Red

Longitud	Altura	Anchura	Masa Total	Masa Eje
20.0	4.5	2.25	90.0	Tabla masa eje MITMA

Carreteras Autorizadas para la Red

AV-114, AV-120, AV-501, AV-503, AV-504, AV-901, AV-903, AV-911, AV-913, AV-924, AV-930, AV-932, AV-933.

RESTRICCIONES Y RESERVAS EN AVILA

RESERVAS DE PASO POR LONGITUD			
CARRETERA	LIMITACIÓN	P.K.	OBSERVACIONES
AV-114	20.0 m.	0 + 0 a 17+328	En la carretera AV-114, P.K. 0 + 0 al 17+328 (Ambos sentidos) . Carretera estrecha con curvas de radio muy pequeño.
AV-120	20.0 m.	0 + 0 a 19+685	En la carretera AV-120, P.K. 0 + 0 al 19+685 (Ambos sentidos) . Carretera estrecha con curvas de radio muy pequeño.
AV-501	20.0 m.	1 + 850 a 14+640	En la carretera AV-501, P.K. 1 + 850 al 14+640 (Ambos sentidos) . Radios muy reducidos, rampas muy fuertes, ancho de calzada reducido.
AV-501	20.0 m.	14 + 640 a 26+0	En la carretera AV-501, P.K. 14 + 640 al 26+0 (Ambos sentidos) . Radios muy reducidos, rampas muy fuertes, ancho de calzada reducido.
AV-503	20.0 m.	4 + 100 a 38+800	En la carretera AV-503, P.K. 4 + 100 al 38+800 (Ambos sentidos) . Radios muy reducidos, rampas muy fuertes, ancho de calzada reducido.
AV-504	20.0 m.	0 + 0 a 6+760	En la carretera AV-504, P.K. 0 + 0 al 6+760 (Ambos sentidos) . Carretera estrecha con curvas de radio muy pequeño.
AV-504	20.0 m.	7 + 171 a 8+552	En la carretera AV-504, P.K. 7 + 171 al 8+552 (Ambos sentidos) . Carretera estrecha con curvas de radio muy pequeño.
AV-901	20.0 m.	7 + 0 a 43+780	En la carretera AV-901, P.K. 7 + 0 al 43+780 (Ambos sentidos) . Radios muy reducidos, rampas muy fuertes, ancho de calzada reducido.
AV-903	20.0 m.	0 + 0 a 6+851	En la carretera AV-903, P.K. 0 + 0 al 6+851 (Ambos sentidos) . Carretera estrecha con curvas de radio muy pequeño.
AV-911	20.0 m.	0 + 0 a 1+598	En la carretera AV-911, P.K. 0 + 0 al 1+598 (Ambos sentidos) . Carretera estrecha con curvas de radio muy pequeño.
AV-913	20.0 m.	0 + 0 a 32+0	En la carretera AV-913, P.K. 0 + 0 al 32+0 (Ambos sentidos) . Radios muy reducidos, rampas muy fuertes, ancho de calzada reducido.
AV-924	20.0 m.	0 + 0 a 12+400	En la carretera AV-924, P.K. 0 + 0 al 12+400 (Ambos sentidos) . Tramo estrecho con curvas de radio muy pequeño.
AV-930	20.0 m.	0 + 0 a 7+564	En la carretera AV-930, P.K. 0 + 0 al 7+564 (Ambos sentidos) . Carretera estrecha con curvas de radio muy pequeño.
AV-932	20.0 m.	0 + 0 a 27+821	En la carretera AV-932, P.K. 0 + 0 al 27+821 (Ambos sentidos) . Radios muy reducidos, rampas muy fuertes, ancho de calzada reducido.
AV-933	20.0 m.	0 + 0 a 7+623	En la carretera AV-933, P.K. 0 + 0 al 7+623 (Ambos sentidos) . Carretera estrecha con curvas de radio muy pequeño.
RESERVAS DE PASO POR ANCHURA			
CARRETERA	LIMITACIÓN	P.K.	OBSERVACIONES
AV-114	2.25 m.	0 + 0 a 17+328	En la carretera AV-114, P.K. 0 + 0 al 17+328 (Ambos sentidos) . Carretera estrecha con curvas de radio muy pequeño. Ancho total 4,50 metros.
AV-120	2.25 m.	0 + 0 a 19+685	En la carretera AV-120, P.K. 0 + 0 al 19+685 (Ambos sentidos) . Carretera estrecha con curvas de radio muy pequeño. Ancho total de calzada 4,50 metros.
AV-501	2.25 m.	1 + 850 a 14+640	En la carretera AV-501, P.K. 1 + 850 al 14+640 (Ambos sentidos) . Radios muy reducidos, rampas muy fuertes, ancho de calzada reducido. Ancho total 4,50 metros.
AV-501	2.25 m.	14 + 640 a 26+0	En la carretera AV-501, P.K. 14 + 640 al 26+0 (Ambos sentidos) . Radios muy reducidos, rampas muy fuertes, ancho de calzada reducido. Ancho total de calzada 4,50 metros.
AV-503	2.25 m.	4 + 100 a 38+800	En la carretera AV-503, P.K. 4 + 100 al 38+800 (Ambos sentidos) . Radios muy reducidos, rampas muy fuertes, ancho de calzada reducido. Ancho total 4,50 metros.
			En la carretera AV-504, P.K. 0 + 0 al 6+760 (Ambos

AV-504	2.25 m.	0 + 0 a 6+760	sentidos) . Carretera estrecha con curvas de radio muy pequeño. Ancho total de calzada 4,5 metros.
AV-504	2.25 m.	7 + 171 a 8+557	En la carretera AV-504, P.K. 7 + 171 al 8+557 (Ambos sentidos) . Carretera estrecha con curvas de radio muy pequeño. Ancho total de calzada 4,5 metros.
AV-901	entre 1.8 m. y 3.6	2 + 400 a 2+480	En la carretera AV-901, P.K. 2 + 400 al 2+480 (Ambos sentidos) . Puente sobre el río Alberche, ancho de la calzada reducido. Ancho de calzada 3,6 m.
AV-901	2.25 m.	7 + 0 a 43+782	En la carretera AV-901, P.K. 7 + 0 al 43+782 (Ambos sentidos) . Radios muy reducidos, rampas muy fuertes, ancho de calzada reducido. Ancho total de calzada 4,5 metros.
AV-903	2.25 m.	0 + 0 a 6+851	En la carretera AV-903, P.K. 0 + 0 al 6+851 (Ambos sentidos) . Carretera estrecha con curvas de radio muy pequeño. Ancho total 4,5 metros.
AV-911	2.25 m.	0 + 0 a 1+598	En la carretera AV-911, P.K. 0 + 0 al 1+598 (Ambos sentidos) . Carretera estrecha con curvas de radio muy pequeño. Ancho total 4,5 metros.
AV-913	2.25 m.	0 + 0 a 32+0	En la carretera AV-913, P.K. 0 + 0 al 32+0 (Ambos sentidos) . Radios muy reducidos, rampas muy fuertes, ancho de calzada reducido. Ancho total 4,5 metros.
AV-924	2.25 m.	0 + 0 a 12+400	En la carretera AV-924, P.K. 0 + 0 al 12+400 (Ambos sentidos) . Tramo estrecho con curvas de radio muy pequeño. Ancho total 4,5 metros.
AV-930	2.25 m.	0 + 0 a 7+564	En la carretera AV-930, P.K. 0 + 0 al 7+564 (Ambos sentidos) . Carretera estrecha con curvas de radio muy pequeño. Ancho total 4,5 metros.
AV-932	2.25 m.	0 + 0 a 27+820	En la carretera AV-932, P.K. 0 + 0 al 27+820 (Ambos sentidos) . Radios muy reducidos, rampas muy fuertes, ancho de calzada reducido. Ancho total de calzada 4,5 metros.
AV-933	2.25 m.	0 + 0 a 7+623	En la carretera AV-933, P.K. 0 + 0 al 7+623 (Ambos sentidos) . Carretera estrecha con curvas de radio muy pequeño. Ancho total 4,5 metros.

RESTRICCIONES POR MASA TOTAL

CARRETERA	LIMITACIÓN	P.K.	OBSERVACIONES
AV-503	60.0 Tm.	18 + 757	En la carretera AV-503, P.K. 18 + 757 (Ambos sentidos) . Paso sobre río Gaznata.
AV-901	60.0 Tm.	2 + 400	En la carretera AV-901, P.K. 2 + 400 (Ambos sentidos) . Paso sobre el río Alberche.
AV-924	60.0 Tm.	20 + 350	En la carretera AV-924, P.K. 20 + 350 (Ambos sentidos) . Paso sobre Garganta de Santa María en Candeleda.
AV-930	60.0 Tm.	4 + 280	En la carretera AV-930, P.K. 4 + 280 (Ambos sentidos) . Paso sobre el río Tiétar.
AV-933	60.0 Tm.	2 + 600	En la carretera AV-933, P.K. 2 + 600 (Ambos sentidos) . Paso sobre río Adaja.

BADAJOS

REDES DE SERVICIO TERRITORIAL DE BADAJOZ

Limitaciones de Red

Longitud	Altura	Anchura	Masa Total	Masa Eje
20.55	4.5	5.25	60.0	13.0

Carreteras Autorizadas para la Red

EX-A2, EX-A2-R1, EX-A2-R2, EX-A2-E1, EX-A2-E2.

RESTRICCIONES Y RESERVAS EN BADAJOZ

RESERVAS DE PASO POR CIRCULACIÓN			
CARRETERA	LIMITACIÓN	P.K.	OBSERVACIONES
EX-A2		24 + 620	En la carretera EX-A2, P.K. 24 + 620 (Sentido creciente) . Glorieta.
EX-A2		24 + 620	En la carretera EX-A2, P.K. 24 + 620 (Sentido decreciente) . Glorieta.
EX-A2-R1		0 + 370	En la carretera EX-A2-R1, P.K. 0 + 370 (Ambos sentidos) . Glorieta.
EX-A2-R1		2 + 440	En la carretera EX-A2-R1, P.K. 2 + 440 (Ambos sentidos) . Glorieta.
EX-A2-R1		3 + 130	En la carretera EX-A2-R1, P.K. 3 + 130 (Ambos sentidos) . Glorieta.
EX-A2-R1		4 + 0	En la carretera EX-A2-R1, P.K. 4 + 0 (Ambos sentidos) . Glorieta.
EX-A2-R1		0 + 0	En la carretera EX-A2-R1, P.K. 0 + 0 (Ambos sentidos) . Glorieta.
EX-A2-R2		2 + 814	En la carretera EX-A2-R2, P.K. 2 + 814 (Ambos sentidos) . Glorieta.

Limitaciones de Red

Longitud	Altura	Anchura	Masa Total	Masa Eje
20.55	4.5	5.0	60.0	13.0

Carreteras Autorizadas para la Red

EX-107, EX-300, EX-321, EX-330, EX-359, EX-346-E1.

RESTRICCIONES Y RESERVAS EN BADAJOZ

RESERVAS DE PASO POR ANCHURA

CARRETERA	LIMITACIÓN	P.K.	OBSERVACIONES
EX-107	3.5 m.	43 + 400 a 44+500	En la carretera EX-107, P.K. 43 + 400 al 44+500 (Ambos sentidos) . A partir de 3,50 metros de anchura, con tráfico alternativo.
EX-107	4.0 m.	62 + 900 a 63+700	En la carretera EX-107, P.K. 62 + 900 al 63+700 (Ambos sentidos) . A partir de 4 metros de anchura, con tráfico alternativo.

RESERVAS DE PASO POR CIRCULACIÓN

CARRETERA	LIMITACIÓN	P.K.	OBSERVACIONES
EX-107		62 + 900	En la carretera EX-107, P.K. 62 + 900 (Ambos sentidos) . Glorieta.
EX-107		1 + 50	En la carretera EX-107, P.K. 1 + 50 (Ambos sentidos) . Glorieta.
EX-107		44 + 600	En la carretera EX-107, P.K. 44 + 600 (Ambos sentidos) . Glorieta.
EX-107		24 + 500	En la carretera EX-107, P.K. 24 + 500 (Ambos sentidos) . Glorieta.
EX-300		55 + 500	En la carretera EX-300, P.K. 55 + 500 (Ambos sentidos) . Glorieta.
EX-300		56 + 520	En la carretera EX-300, P.K. 56 + 520 (Ambos sentidos) . Glorieta.
EX-321		0 + 0	En la carretera EX-321, P.K. 0 + 0 (Ambos sentidos) . Glorieta.
EX-321		2 + 600	En la carretera EX-321, P.K. 2 + 600 (Ambos sentidos) . Glorieta.
EX-359		1 + 520	En la carretera EX-359, P.K. 1 + 520 (Ambos sentidos) . Glorieta.
EX-359		4 + 260	En la carretera EX-359, P.K. 4 + 260 (Ambos sentidos) . Glorieta.
EX-359		6 + 560	En la carretera EX-359, P.K. 6 + 560 (Ambos sentidos) . Glorieta.
EX-359		8 + 500	En la carretera EX-359, P.K. 8 + 500 (Ambos sentidos)

			. Glorieta.	
RESTRICCIONES POR LONGITUD				
CARRETERA	LIMITACIÓN	P.K.	OBSERVACIONES	
EX-107	RGV m.	2 + 75	En la carretera EX-107, P.K. 2 + 75 (Ambos sentidos) . Existe una limitación de paso en la glorieta (Bda. Llera) para los vehículos que excedan la longitud del Reglamento General de Vehículos.	
EX-107	RGV m.	24 + 125	En la carretera EX-107, P.K. 24 + 125 (Ambos sentidos) . Existe una limitación de paso en la glorieta (EX-105) para los vehículos que excedan la longitud del Reglamento General de Vehículos.	
EX-346-E1	RGV m.	0 + 300	En la carretera EX-346-E1, P.K. 0 + 300 (Ambos sentidos) . Existe una limitación de paso en la glorieta para los vehículos que excedan la longitud del Reglamento General de Vehículos.	
RESTRICCIONES POR ANCHURA				
CARRETERA	LIMITACIÓN	P.K.	OBSERVACIONES	
EX-107	3.9 m.	23 + 570 a 25+160	En la carretera EX-107, P.K. 23 + 570 al 25+160 (Ambos sentidos) . Travesía de Olivenza. Carriles separados por mediana.	
Limitaciones de Red				
Longitud	Altura	Anchura	Masa Total	Masa Eje
20.55	4.5	4.5	60.0	13.0
Carreteras Autorizadas para la Red				
EX-101, EX-307, EX-310[De Badajoz (BA-20) a Badajoz sur (Urbanización las Vaguadas)/], EX-363, EX-351.				
RESTRICCIONES Y RESERVAS EN BADAJOZ				
RESERVAS DE PASO POR ANCHURA				
CARRETERA	LIMITACIÓN	P.K.	OBSERVACIONES	
EX-351	2.6 m.	0 + 0 a 0+740	En la carretera EX-351, P.K. 0 + 0 al 0+740 (Ambos sentidos) . A partir de 2,60 metros de anchura, con tráfico alternativo. Tramo inicial.	
RESERVAS DE PASO POR CIRCULACIÓN				
CARRETERA	LIMITACIÓN	P.K.	OBSERVACIONES	
EX-101		7 + 0	En la carretera EX-101, P.K. 7 + 0 (Ambos sentidos) . Glorieta.	
EX-307		20 + 720	En la carretera EX-307, P.K. 20 + 720 (Ambos sentidos) . Glorieta.	
EX-310		1 + 250	En la carretera EX-310, P.K. 1 + 250 (Ambos sentidos) . Glorieta.	
EX-310		2 + 0	En la carretera EX-310, P.K. 2 + 0 (Ambos sentidos) . Glorieta.	
EX-363		0 + 0	En la carretera EX-363, P.K. 0 + 0 (Ambos sentidos) . Glorieta.	
EX-351		0 + 0	En la carretera EX-351, P.K. 0 + 0 (Ambos sentidos) . Glorieta.	
EX-351		5 + 600	En la carretera EX-351, P.K. 5 + 600 (Ambos sentidos) . Glorieta.	
RESTRICCIONES POR LONGITUD				
CARRETERA	LIMITACIÓN	P.K.	OBSERVACIONES	
EX-310	RGV m.	2 + 700	En la carretera EX-310, P.K. 2 + 700 (Ambos sentidos) . Existe una limitación de paso en la glorieta para los vehículos que excedan la longitud del Reglamento General de Vehículos.	
			En la carretera EX-310, P.K. 3 + 150 (Ambos sentidos)	

EX-310	RGV m.	3 + 150	. Existe una limitación de paso en la glorieta para los vehículos que excedan la longitud del Reglamento General de Vehículos.
EX-310	RGV m.	24 + 860	En la carretera EX-310, P.K. 24 + 860 (Ambos sentidos) . Existe una limitación de paso en la glorieta (EX-105) para los vehículos que excedan la longitud del Reglamento General de Vehículos.
EX-310	RGV m.	23 + 300	En la carretera EX-310, P.K. 23 + 300 (Ambos sentidos) . Existe una limitación de paso en la glorieta para los vehículos que excedan la longitud del Reglamento General de Vehículos.

RESTRICCIONES POR ALTURA

CARRETERA	LIMITACIÓN	P.K.	OBSERVACIONES
EX-101	4.4 m.	13 + 850	En la carretera EX-101, P.K. 13 + 850 (Ambos sentidos) . Paso inferior FF.CC.

RESTRICCIONES POR ANCHURA

CARRETERA	LIMITACIÓN	P.K.	OBSERVACIONES
EX-101	RGV m.	5 + 580 a 6+900	En la carretera EX-101, P.K. 5 + 580 al 6+900 (Ambos sentidos) . Travesía de Zafra. Restricción total de paso.
EX-101	4.0 m.	24 + 50 a 24+400	En la carretera EX-101, P.K. 24 + 50 al 24+400 (Sentido creciente) . Limitación por anchura en el carril derecho.
EX-101	4.0 m.	24 + 50 a 24+400	En la carretera EX-101, P.K. 24 + 50 al 24+400 (Sentido decreciente) . Limitación por anchura en el carril izquierdo.

RESTRICCIONES POR MASA TOTAL

CARRETERA	LIMITACIÓN	P.K.	OBSERVACIONES
EX-310	RGV Tm.	4 + 300 a 24+860	En la carretera EX-310, P.K. 4 + 300 al 24+860 (Ambos sentidos) . Tramo sin acondicionar.

Limitaciones de Red

Longitud	Altura	Anchura	Masa Total	Masa Eje
20.55	4.5	4.35	60.0	13.0

Carreteras Autorizadas para la Red

EX-322.

RESTRICCIONES Y RESERVAS EN BADAJOZ

RESERVAS DE PASO POR CIRCULACIÓN

CARRETERA	LIMITACIÓN	P.K.	OBSERVACIONES
EX-322		0 + 0	En la carretera EX-322, P.K. 0 + 0 (Ambos sentidos) . Glorieta.

Limitaciones de Red

Longitud	Altura	Anchura	Masa Total	Masa Eje
20.55	4.5	4.0	60.0	13.0

Carreteras Autorizadas para la Red

EX-104, EX-105[De Don Benito a Torremejía (N-630)/], EX-106, EX-111, EX-112, EX-114, EX-115, EX-116, EX-200, EX-201, EX-210, EX-211[De Campillo de Llerena (EX-103) a Monterrubio de la Serena oeste/], EX-212, EX-214[De Aljucén (N-630) a La Roca de la Sierra (N-523)/], EX-312, EX-324, EX-364, EX-327, EX-328, EX-342, EX-354, EX-110, EX-355, EX-350, P3, P4, P6.

RESTRICCIONES Y RESERVAS EN BADAJOZ

RESERVAS DE PASO POR ANCHURA

CARRETERA	LIMITACIÓN	P.K.	OBSERVACIONES
EX-104	3.8 m.	36 + 950 a 38+250	En la carretera EX-104, P.K. 36 + 950 al 38+250 (Ambos sentidos) . A partir de 3,80 metros de anchura, con tráfico alternativo. Travesía de Castuera.
EX-105	2.6 m.	111 + 675 a 112+750	En la carretera EX-105, P.K. 111 + 675 al 112+750 (Ambos sentidos) . A partir de 2,60 metros de anchura, con tráfico alternativo. Travesía de Almendral.
EX-105	3.0 m.	132 + 0	En la carretera EX-105, P.K. 132 + 0 (Ambos sentidos) . A partir de 3,00 metros de anchura, con tráfico alternativo. Presa de Piedra Aguda.
EX-105	3.8 m.	5 + 140	En la carretera EX-105, P.K. 5 + 140 (Ambos sentidos) . A partir de 3,80 metros de anchura, con tráfico alternativo. Estrechamiento puente río Ortigas.
EX-112	3.0 m.	8 + 500 a 9+600	En la carretera EX-112, P.K. 8 + 500 al 9+600 (Ambos sentidos) . A partir de 3 m de anchura, con tráfico alternativo.
EX-112	3.0 m.	18 + 300 a 18+800	En la carretera EX-112, P.K. 18 + 300 al 18+800 (Ambos sentidos) . Travesía de Brovales. A partir de 3 m de anchura, con tráfico alternativo.
EX-114	2.6 m.	7 + 360 a 8+70	En la carretera EX-114, P.K. 7 + 360 al 8+70 (Ambos sentidos) . Travesía de Quintana de la Serena. A partir de 2,60 metros de anchura, con tráfico alternativo.
EX-115	2.6 m.	15 + 600 a 17+230	En la carretera EX-115, P.K. 15 + 600 al 17+230 (Ambos sentidos) . A partir de 2,60 metros de anchura, con tráfico alternativo. Travesía de Orellana la Vieja.
EX-115	3.5 m.	18 + 860 a 20+0	En la carretera EX-115, P.K. 18 + 860 al 20+0 (Ambos sentidos) . A partir de 3,5 metros de anchura, con tráfico alternativo. Embalse y presa de Orellana.
EX-212	3.0 m.	0 + 140	En la carretera EX-212, P.K. 0 + 140 (Ambos sentidos) . A partir de 3,00 metros de anchura, con tráfico alternativo. Paso a nivel FF.CC.
EX-214	2.6 m.	47 + 50 a 47+980	En la carretera EX-214, P.K. 47 + 50 al 47+980 (Ambos sentidos) . A partir de 2,60 metros de anchura, con tráfico alternativo. Travesía de Villar del Rey.
EX-312	3.0 m.	11 + 100 a 11+640	En la carretera EX-312, P.K. 11 + 100 al 11+640 (Ambos sentidos) . A partir de 3,00 metros de anchura, con tráfico alternativo. Travesía Higuera de Vargas.
EX-327	3.75 m.	0 + 130 a 1+300	En la carretera EX-327, P.K. 0 + 130 al 1+300 (Ambos sentidos) . A partir de 3,75 metros de anchura, con tráfico alternativo. Travesía de la Roca de la Sierra.
EX-328	3.6 m.	0 + 660	En la carretera EX-328, P.K. 0 + 660 (Ambos sentidos) . A partir de 3,60 metros de anchura, con tráfico alternativo. Estrechamiento puente de los Suspiros.
EX-354	3.75 m.	1 + 500	En la carretera EX-354, P.K. 1 + 500 (Ambos sentidos) . A partir de 3,75 metros de anchura, con tráfico alternativo. Estrechamiento puente sobre el río Rucas.
EX-354	3.75 m.	5 + 890	En la carretera EX-354, P.K. 5 + 890 (Ambos sentidos) . A partir de 3,75 metros de anchura, con tráfico alternativo. Estrechamiento puente Alcollarín.

RESERVAS DE PASO POR CIRCULACIÓN

CARRETERA	LIMITACIÓN	P.K.	OBSERVACIONES
EX-104		70 + 500	En la carretera EX-104, P.K. 70 + 500 (Ambos sentidos) . Glorieta.
EX-105		24 + 208	En la carretera EX-105, P.K. 24 + 208 (Ambos sentidos) . Glorieta.
EX-105		23 + 720	En la carretera EX-105, P.K. 23 + 720 (Ambos sentidos) . Glorieta.
EX-105		71 + 640	En la carretera EX-105, P.K. 71 + 640 (Ambos sentidos) . Glorieta.
EX-105		42 + 93	En la carretera EX-105, P.K. 42 + 93 (Ambos sentidos) . Glorieta.
EX-105		70 + 870	En la carretera EX-105, P.K. 70 + 870 (Ambos sentidos) . Glorieta.
EX-106		15 + 0	En la carretera EX-106, P.K. 15 + 0 (Ambos sentidos) . Glorieta.

EX-106		20 + 60	En la carretera EX-106, P.K. 20 + 60 (Ambos sentidos) . Glorieta.
EX-111		43 + 340	En la carretera EX-111, P.K. 43 + 340 (Ambos sentidos) . Glorieta.
EX-111		23 + 760	En la carretera EX-111, P.K. 23 + 760 (Ambos sentidos) . Glorieta.
EX-111		47 + 250	En la carretera EX-111, P.K. 47 + 250 (Ambos sentidos) . Glorieta.
EX-112		71 + 400	En la carretera EX-112, P.K. 71 + 400 (Ambos sentidos) . Glorieta.
EX-114		0 + 0	En la carretera EX-114, P.K. 0 + 0 (Ambos sentidos) . Glorieta.
EX-114		8 + 930	En la carretera EX-114, P.K. 8 + 930 (Ambos sentidos) . Glorieta.
EX-115		2 + 100	En la carretera EX-115, P.K. 2 + 100 (Ambos sentidos) . Glorieta.
EX-115		35 + 780	En la carretera EX-115, P.K. 35 + 780 (Ambos sentidos) . Glorieta.
EX-115		3 + 930	En la carretera EX-115, P.K. 3 + 930 (Ambos sentidos) . Glorieta.
EX-115		51 + 600	En la carretera EX-115, P.K. 51 + 600 (Ambos sentidos) . Glorieta.
EX-210		0 + 0	En la carretera EX-210, P.K. 0 + 0 (Ambos sentidos) . Glorieta.
EX-210		3 + 870	En la carretera EX-210, P.K. 3 + 870 (Ambos sentidos) . Glorieta.
EX-211		0 + 680	En la carretera EX-211, P.K. 0 + 680 (Ambos sentidos) . Glorieta.
EX-211		16 + 250	En la carretera EX-211, P.K. 16 + 250 (Ambos sentidos) . Glorieta.
EX-212		25 + 434	En la carretera EX-212, P.K. 25 + 434 (Ambos sentidos) . Glorieta.
EX-214		15 + 450	En la carretera EX-214, P.K. 15 + 450 (Ambos sentidos) . Glorieta.
EX-214		32 + 300	En la carretera EX-214, P.K. 32 + 300 (Ambos sentidos) . Glorieta.
EX-214		32 + 950	En la carretera EX-214, P.K. 32 + 950 (Ambos sentidos) . Glorieta.
EX-214		60 + 970	En la carretera EX-214, P.K. 60 + 970 (Ambos sentidos) . Glorieta.
EX-327		0 + 130	En la carretera EX-327, P.K. 0 + 130 (Ambos sentidos) . Glorieta.
EX-328		4 + 190	En la carretera EX-328, P.K. 4 + 190 (Ambos sentidos) . Glorieta.
EX-342		0 + 950	En la carretera EX-342, P.K. 0 + 950 (Ambos sentidos) . Glorieta.
EX-354		0 + 470	En la carretera EX-354, P.K. 0 + 470 (Ambos sentidos) . Glorieta.
EX-110		11 + 150	En la carretera EX-110, P.K. 11 + 150 (Ambos sentidos) . Glorieta.
EX-110		12 + 600	En la carretera EX-110, P.K. 12 + 600 (Ambos sentidos) . Glorieta.
EX-110		35 + 940	En la carretera EX-110, P.K. 35 + 940 (Ambos sentidos) . Glorieta.

RESTRICCIONES POR LONGITUD

CARRETERA	LIMITACIÓN	P.K.	OBSERVACIONES
EX-104	RGV m.	0 + 0	En la carretera EX-104, P.K. 0 + 0 (Ambos sentidos) . Existe una limitación de paso en la glorieta (Villanueva de la Serena) para los vehículos que excedan la longitud del Reglamento General de Vehículos.
EX-104	RGV m.	36 + 120	En la carretera EX-104, P.K. 36 + 120 (Ambos sentidos) . Existe una limitación de paso en la glorieta (Castuera) para los vehículos que excedan la longitud del Reglamento General de Vehículos.
EX-105	RGV m.	127 + 400	En la carretera EX-105, P.K. 127 + 400 (Ambos sentidos) . Existe una limitación de paso en la glorieta

			(EX-310) para los vehículos que excedan la longitud del Reglamento General de Vehículos.
EX-105	RGV m.	69 + 900	En la carretera EX-105, P.K. 69 + 900 (Ambos sentidos) . Existe una limitación de paso en la glorieta (Almendralejo) para los vehículos que excedan la longitud del Reglamento General de Vehículos.
EX-105	RGV m.	138 + 850	En la carretera EX-105, P.K. 138 + 850 (Ambos sentidos) . Existe una limitación de paso en la glorieta (EX-107) para los vehículos que excedan la longitud del Reglamento General de Vehículos.
EX-105	RGV m.	68 + 670 a 69+900	En la carretera EX-105, P.K. 68 + 670 al 69+900 (Ambos sentidos) . Travesía de Almendralejo. Existe una limitación de paso para los vehículos que excedan la longitud del Reglamento General de Vehículos.
EX-105	RGV m.	111 + 675 a 112+750	En la carretera EX-105, P.K. 111 + 675 al 112+750 (Ambos sentidos) . Travesía de Almendralejo. Existe una limitación de paso para los vehículos que excedan la longitud del Reglamento General de Vehículos.
EX-106	RGV m.	20 + 770	En la carretera EX-106, P.K. 20 + 770 (Ambos sentidos) . Existe una limitación de paso en la glorieta (EX-106) para los vehículos que excedan la longitud del Reglamento General de Vehículos.
EX-106	RGV m.	21 + 170	En la carretera EX-106, P.K. 21 + 170 (Ambos sentidos) . Existe una limitación de paso en la glorieta (pol. ind.) para los vehículos que excedan la longitud del Reglamento General de Vehículos.
EX-106	RGV m.	22 + 520	En la carretera EX-106, P.K. 22 + 520 (Ambos sentidos) . Existe una limitación de paso en la glorieta (EX-206) para los vehículos que excedan la longitud del Reglamento General de Vehículos.
EX-106	RGV m.	21 + 960	En la carretera EX-106, P.K. 21 + 960 (Ambos sentidos) . Existe una limitación de paso en la glorieta para los vehículos que excedan la longitud del Reglamento General de Vehículos.
EX-111	RGV m.	44 + 490	En la carretera EX-111, P.K. 44 + 490 (Ambos sentidos) . Existe una limitación de paso en la glorieta (BA-111) para los vehículos que excedan la longitud del Reglamento General de Vehículos.
EX-111	RGV m.	46 + 130	En la carretera EX-111, P.K. 46 + 130 (Ambos sentidos) . Existe una limitación de paso en la glorieta (Zalamea) para los vehículos que excedan la longitud del Reglamento General de Vehículos.
EX-112	RGV m.	28 + 0 a 29+550	En la carretera EX-112, P.K. 28 + 0 al 29+550 (Ambos sentidos) . Travesía Jerez de los Caballeros. Existe limitación de paso para los vehículos que excedan la longitud del Reglamento General de Vehículos.
EX-115	RGV m.	15 + 600	En la carretera EX-115, P.K. 15 + 600 (Ambos sentidos) . Existe una limitación de paso en la glorieta (BA-105) para los vehículos que excedan la longitud del Reglamento General de Vehículos.
EX-115	RGV m.	15 + 600 a 17+230	En la carretera EX-115, P.K. 15 + 600 al 17+230 (Ambos sentidos) . Existe una limitación de paso en la glorieta y travesía de Orellana la Vieja para los vehículos que excedan la longitud del Reglamento General de Vehículos.
EX-115	RGV m.	19 + 920	En la carretera EX-115, P.K. 19 + 920 (Ambos sentidos) . Existe una limitación de paso en la glorieta (BA-634 Presa) para los vehículos que excedan la longitud del Reglamento General de Vehículos.
EX-214	RGV m.	47 + 830	En la carretera EX-214, P.K. 47 + 830 (Ambos sentidos) . Existe una limitación de paso en la glorieta (Villar del Rey) para los vehículos que excedan la longitud del Reglamento General de Vehículos.
EX-214	RGV m.	60 + 970	En la carretera EX-214, P.K. 60 + 970 (Ambos sentidos) . Existe una limitación de paso en la glorieta (EX-214-R) para los vehículos que excedan la longitud del Reglamento General de Vehículos.
EX-312	RGV m.	0 + 0	En la carretera EX-312, P.K. 0 + 0 (Ambos sentidos) . Existe una limitación de paso en la glorieta para los vehículos que excedan la longitud del Reglamento General de Vehículos.

EX-324	RGV m.	11 + 300 a 11+924	En la carretera EX-324, P.K. 11 + 300 al 11+924 (Ambos sentidos) . Travesía de Monterrubio de la Serena. Limitación de paso.
EX-110	RGV m.	64 + 380	En la carretera EX-110, P.K. 64 + 380 (Ambos sentidos) . Existe una limitación de paso en la glorieta (Valdebotoa) para los vehículos que excedan la longitud del Reglamento General de Vehículos.

RESTRICCIONES POR ANCHURA

CARRETERA	LIMITACIÓN	P.K.	OBSERVACIONES
EX-105	3.0 m.	68 + 670 a 69+900	En la carretera EX-105, P.K. 68 + 670 al 69+900 (Ambos sentidos) . Travesía de Almendralejo.
EX-105	3.0 m.	68 + 500 a 150+740	En la carretera EX-105, P.K. 68 + 500 al 150+740 (Ambos sentidos) . Ramal A3 en Alange.
EX-112	3.9 m.	7 + 350	En la carretera EX-112, P.K. 7 + 350 (Sentido decreciente) . Limitación de anchura en el carril izquierdo. Paso inferior de FF.CC.
EX-112	3.9 m.	15 + 375	En la carretera EX-112, P.K. 15 + 375 (Sentido creciente) . Limitación de anchura en el carril derecho. Paso inferior de FF.CC.
EX-112	2.6 m.	28 + 0 a 29+550	En la carretera EX-112, P.K. 28 + 0 al 29+550 (Ambos sentidos) . Travesía Jerez de los Caballeros.
EX-211	3.0 m.	48 + 100 a 53+635	En la carretera EX-211, P.K. 48 + 100 al 53+635 (Ambos sentidos) . Tramo sin acondicionar.
EX-324	2.6 m.	11 + 300 a 11+924	En la carretera EX-324, P.K. 11 + 300 al 11+924 (Ambos sentidos) . Travesía de Monterrubio de la Serena. Limitación de paso.

RESTRICCIONES POR MASA TOTAL

CARRETERA	LIMITACIÓN	P.K.	OBSERVACIONES
EX-112	10.0 Tm.	28 + 0 a 29+550	En la carretera EX-112, P.K. 28 + 0 al 29+550 (Ambos sentidos) . Travesía Jerez de los Caballeros.

Limitaciones de Red

Longitud	Altura	Anchura	Masa Total	Masa Eje
20.55	4.5	3.8	60.0	13.0

Carreteras Autorizadas para la Red

EX-303.

Limitaciones de Red

Longitud	Altura	Anchura	Masa Total	Masa Eje
20.55	4.5	3.7	60.0	13.0

Carreteras Autorizadas para la Red

EX-313.

RESTRICCIONES Y RESERVAS EN BADAJOZ

RESERVAS DE PASO POR ANCHURA

CARRETERA	LIMITACIÓN	P.K.	OBSERVACIONES
EX-313	3.0 m.	0 + 0 a 0+520	En la carretera EX-313, P.K. 0 + 0 al 0+520 (Ambos sentidos) . A partir de 3,00 metros de anchura, con tráfico alternativo. Travesía de Barcarrota.

RESTRICCIONES POR LONGITUD

CARRETERA	LIMITACIÓN	P.K.	OBSERVACIONES
EX-313	RGV m.	0 + 520	En la carretera EX-313, P.K. 0 + 520 (Ambos sentidos) . Existe un limitación de paso en la glorieta para los vehículos que excedan la longitud del Reglamento General de Vehículos.

Limitaciones de Red				
Longitud	Altura	Anchura	Masa Total	Masa Eje
20.55	4.5	3.6	60.0	13.0
Carreteras Autorizadas para la Red				
EX-344, EX-337.				
RESTRICCIONES Y RESERVAS EN BADAJOZ				
RESERVAS DE PASO POR ANCHURA				
CARRETERA	LIMITACIÓN	P.K.	OBSERVACIONES	
EX-344	3.0 m.	13 + 200 a 13+400	En la carretera EX-344, P.K. 13 + 200 al 13+400 (Ambos sentidos) . A partir de 3,00 metros de anchura, con tráfico alternativo. Travesía de Hornachos.	
RESERVAS DE PASO POR CIRCULACIÓN				
CARRETERA	LIMITACIÓN	P.K.	OBSERVACIONES	
EX-344		0 + 0	En la carretera EX-344, P.K. 0 + 0 (Ambos sentidos) . Glorieta.	
Limitaciones de Red				
Longitud	Altura	Anchura	Masa Total	Masa Eje
20.55	4.5	3.5	60.0	13.0
Carreteras Autorizadas para la Red				
EX-202[De Valencia de las Torres (EX-103) a Fuente de Cantos (N-630)/], EX-206[De Don Benito a Villanueva de la Serena / De Santa Amalia (A-5) a Don Benito/], EX-301, EX-311, EX-314, EX-315, EX-317, EX-325, EX-361, EX-362, EX-334, EX-335, EX-336, EX-343, EX-345, EX-346, EX-347, EX-348, EX-302, EX-S/N, EX-351-A.				
RESTRICCIONES Y RESERVAS EN BADAJOZ				
RESERVAS DE PASO POR LONGITUD				
CARRETERA	LIMITACIÓN	P.K.	OBSERVACIONES	
EX-206	RGV m.	98 + 580	En la carretera EX-206, P.K. 98 + 580 (Ambos sentidos) . Existe una limitación de paso en la glorieta para los vehículos que excedan la longitud del Reglamento General de Vehículos.	
EX-206	RGV m.	99 + 790	En la carretera EX-206, P.K. 99 + 790 (Ambos sentidos) . Existe una limitación de paso en la glorieta para los vehículos que excedan la longitud del Reglamento General de Vehículos.	
EX-206	RGV m.	102 + 100	En la carretera EX-206, P.K. 102 + 100 (Ambos sentidos) . Existe una limitación de paso en la glorieta (Carrefour 2) para los vehículos que excedan la longitud del Reglamento General de Vehículos.	
EX-346	RGV m.	2 + 440	En la carretera EX-346, P.K. 2 + 440 (Ambos sentidos) . Existe una limitación de paso en la glorieta (depuradora) para los vehículos que excedan la longitud del Reglamento General de Vehículos.	
EX-302	RGV m.	88 + 350	En la carretera EX-302, P.K. 88 + 350 (Ambos sentidos) . Existe una limitación de paso en la glorieta para los vehículos que excedan la longitud del Reglamento General de Vehículos.	
RESERVAS DE PASO POR ANCHURA				
CARRETERA	LIMITACIÓN	P.K.	OBSERVACIONES	

EX-202	3.5 m.	34 + 80 a 34+170	En la carretera EX-202, P.K. 34 + 80 al 34+170 (Ambos sentidos) . Travesía de Fuente de Cantos. A partir de 3,5 m de anchura, con tráfico alternativo.
EX-206	2.6 m.	79 + 280 a 80+900	En la carretera EX-206, P.K. 79 + 280 al 80+900 (Ambos sentidos) . A partir de 2,60 metros de anchura, con tráfico alternativo. Travesía de Santa Amalia.
EX-206	3.5 m.	90 + 0	En la carretera EX-206, P.K. 90 + 0 (Ambos sentidos) . A partir de 3,50 metros de anchura, con tráfico alternativo. Estrechamiento puente.
EX-301	3.0 m.	0 + 150	En la carretera EX-301, P.K. 0 + 150 (Ambos sentidos) . A partir de 3,00 metros de anchura, con tráfico alternativo. Travesía de Higuera la Real.
EX-311	3.0 m.	13 + 700 a 14+140	En la carretera EX-311, P.K. 13 + 700 al 14+140 (Ambos sentidos) . A partir de 3,00 metros de anchura, con tráfico alternativo. Travesía Higuera de Vargas.
EX-361	3.0 m.	11 + 600 a 12+220	En la carretera EX-361, P.K. 11 + 600 al 12+220 (Ambos sentidos) . A partir de 3,00 metros de anchura, con tráfico alternativo. Travesía Fuente del Maestre.
EX-334	RGV m.	0 + 170 a 2+340	En la carretera EX-334, P.K. 0 + 170 al 2+340 (Ambos sentidos) . A partir de 3,50 m de anchura, con tráfico alternativo. Travesía de Villafranca Barros.
EX-345	3.0 m.	34 + 500 a 35+200	En la carretera EX-345, P.K. 34 + 500 al 35+200 (Ambos sentidos) . A partir de 3,00 metros de anchura, con tráfico alternativo. Travesía de Valle de la Serena.
EX-345	2.6 m.	42 + 700 a 43+550	En la carretera EX-345, P.K. 42 + 700 al 43+550 (Ambos sentidos) . A partir de 2,60 metros de anchura, con tráfico alternativo. Travesía de Higuera de la Serena.
EX-346	3.1 m.	0 + 0 a 0+530	En la carretera EX-346, P.K. 0 + 0 al 0+530 (Ambos sentidos) . A partir de 3,10 metros de anchura, con tráfico alternativo. Travesía de Don Benito.

RESERVAS DE PASO POR CIRCULACIÓN

CARRETERA	LIMITACIÓN	P.K.	OBSERVACIONES
EX-202		60 + 360	En la carretera EX-202, P.K. 60 + 360 (Ambos sentidos) . Glorieta.
EX-202		60 + 510	En la carretera EX-202, P.K. 60 + 510 (Ambos sentidos) . Glorieta.
EX-206		95 + 380	En la carretera EX-206, P.K. 95 + 380 (Ambos sentidos) . Glorieta.
EX-206		101 + 240	En la carretera EX-206, P.K. 101 + 240 (Ambos sentidos) . Glorieta.
EX-206		101 + 950	En la carretera EX-206, P.K. 101 + 950 (Ambos sentidos) . Glorieta.
EX-206		102 + 100	En la carretera EX-206, P.K. 102 + 100 (Ambos sentidos) . Glorieta.
EX-334		26 + 910	En la carretera EX-334, P.K. 26 + 910 (Ambos sentidos) . Glorieta.
EX-334		2 + 310	En la carretera EX-334, P.K. 2 + 310 (Ambos sentidos) . Existe una limitación de paso en la glorieta para los vehículos que excedan la longitud del Reglamento General de Vehículos.
EX-335		0 + 0	En la carretera EX-335, P.K. 0 + 0 (Ambos sentidos) . Glorieta.
EX-346		30 + 370	En la carretera EX-346, P.K. 30 + 370 (Ambos sentidos) . Glorieta.

RESTRICCIONES POR LONGITUD

CARRETERA	LIMITACIÓN	P.K.	OBSERVACIONES
EX-202	RGV m.	34 + 820 a 62+290	En la carretera EX-202, P.K. 34 + 820 al 62+290 (Ambos sentidos) . Tramo sin acondicionar.
EX-206	RGV m.	97 + 580	En la carretera EX-206, P.K. 97 + 580 (Ambos sentidos) . Existe una limitación de paso en la glorieta (EX-106) para los vehículos que excedan la longitud del Reglamento General de Vehículos.
EX-206	RGV m.	98 + 0	En la carretera EX-206, P.K. 98 + 0 (Ambos sentidos) . Existe una limitación de paso en la glorieta para los vehículos que excedan la longitud del Reglamento General de Vehículos.

EX-206	RGV m.	96 + 280	En la carretera EX-206, P.K. 96 + 280 (Ambos sentidos) . Existe una limitación de paso en la glorieta para los vehículos que excedan la longitud del Reglamento General de Vehículos.
EX-206	RGV m.	97 + 180	En la carretera EX-206, P.K. 97 + 180 (Ambos sentidos) . Existe una limitación de paso en la glorieta para los vehículos que excedan la longitud del Reglamento General de Vehículos.
EX-206	RGV m.	80 + 600	En la carretera EX-206, P.K. 80 + 600 (Ambos sentidos) . Existe una limitación de paso en la glorieta (Santa Amalia) para los vehículos que excedan la longitud del Reglamento General de Vehículos.
EX-317	RGV m.	0 + 900	En la carretera EX-317, P.K. 0 + 900 (Ambos sentidos) . Existe una limitación de paso en la glorieta para los vehículos que excedan la longitud del Reglamento General de Vehículos.
EX-325	RGV m.	11 + 350	En la carretera EX-325, P.K. 11 + 350 (Ambos sentidos) . Existe una limitación de paso en la glorieta (Villar del Rey) para los vehículos que excedan la longitud del Reglamento General de Vehículos.
EX-362	RGV m.	5 + 400 a 6+0	En la carretera EX-362, P.K. 5 + 400 al 6+0 (Ambos sentidos) . Limitación de longitud en este tramo en la travesía de Fuente del Mestre.
EX-335	RGV m.	12 + 330	En la carretera EX-335, P.K. 12 + 330 (Ambos sentidos) . Existe una limitación de paso en la glorieta (EX-336 y EX-338) para los vehículos que excedan la longitud del Reglamento General de Vehículos.
EX-336	RGV m.	10 + 259	En la carretera EX-336, P.K. 10 + 259 (Ambos sentidos) . Existe una limitación de paso en la glorieta (EX-335 y EX-338) para los vehículos que excedan la longitud del Reglamento General de Vehículos.
EX-345	RGV m.	0 + 0	En la carretera EX-345, P.K. 0 + 0 (Ambos sentidos) . Existe una limitación de paso en la glorieta (EX-346) para los vehículos que excedan la longitud del Reglamento General de Vehículos.
EX-345	RGV m.	34 + 500 a 35+200	En la carretera EX-345, P.K. 34 + 500 al 35+200 (Ambos sentidos) . Travesía de Valle de la Serena.
EX-345	RGV m.	42 + 700 a 43+550	En la carretera EX-345, P.K. 42 + 700 al 43+550 (Ambos sentidos) . Travesía de Higuera de la Serena.
EX-346	RGV m.	0 + 0	En la carretera EX-346, P.K. 0 + 0 (Ambos sentidos) . Existe una limitación de paso en la glorieta para los vehículos que excedan la longitud del Reglamento General de Vehículos.
EX-346	RGV m.	1 + 300	En la carretera EX-346, P.K. 1 + 300 (Ambos sentidos) . Existe una limitación de paso en la glorieta (EX-345) para los vehículos que excedan la longitud del Reglamento General de Vehículos.
EX-346	RGV m.	0 + 530	En la carretera EX-346, P.K. 0 + 530 (Ambos sentidos) . Existe una limitación de paso en la glorieta para los vehículos que excedan la longitud del Reglamento General de Vehículos.
EX-346	RGV m.	1 + 970	En la carretera EX-346, P.K. 1 + 970 (Ambos sentidos) . Existe una limitación de paso en la glorieta para los vehículos que excedan la longitud del Reglamento General de Vehículos.
EX-346	RGV m.	24 + 360	En la carretera EX-346, P.K. 24 + 360 (Ambos sentidos) . Existe una limitación de paso en la glorieta (La Guarda BA-076) para los vehículos que excedan la longitud del Reglamento General de Vehículos.
EX-347	RGV m.	0 + 400	En la carretera EX-347, P.K. 0 + 400 (Ambos sentidos) . Existe una limitación de paso en la glorieta (Circunvalación Vva. de la Serena) para los vehículos que excedan la longitud del Reglamento General de Vehículos.
EX-347	RGV m.	4 + 840	En la carretera EX-347, P.K. 4 + 840 (Ambos sentidos) . Existe una limitación de paso en la glorieta de enlace con la EX-346-A.
EX-351-A	RGV m.	0 + 320	En la carretera EX-351-A, P.K. 0 + 320 (Ambos sentidos) . Existe una limitación de paso en la glorieta (BA-123) para los vehículos que excedan la longitud del Reglamento General de Vehículos.

RESTRICCIONES POR ALTURA				
CARRETERA	LIMITACIÓN	P.K.	OBSERVACIONES	
EX-347	3.5 m.	0 + 30	En la carretera EX-347, P.K. 0 + 30 (Ambos sentidos) . Paso inferior FF.CC.	
RESTRICCIONES POR ANCHURA				
CARRETERA	LIMITACIÓN	P.K.	OBSERVACIONES	
EX-202	3.0 m.	34 + 860 a 62+290	En la carretera EX-202, P.K. 34 + 860 al 62+290 (Ambos sentidos) . Tramo sin acondicionar.	
EX-362	2.6 m.	5 + 400 a 6+0	En la carretera EX-362, P.K. 5 + 400 al 6+0 (Ambos sentidos) . Limitación de anchura a 2,60 metros en este tramo en la travesía de Fuente del Mestre.	
RESTRICCIONES POR MASA TOTAL				
CARRETERA	LIMITACIÓN	P.K.	OBSERVACIONES	
EX-202	RGV Tm.	34 + 820 a 62+290	En la carretera EX-202, P.K. 34 + 820 al 62+290 (Ambos sentidos) . Tramo sin acondicionar.	
Limitaciones de Red				
Longitud	Altura	Anchura	Masa Total	Masa Eje
20.55	4.5	3.4	60.0	13.0
Carreteras Autorizadas para la Red				
EX-338.				
RESTRICCIONES Y RESERVAS EN BADAJOZ				
RESTRICCIONES POR LONGITUD				
CARRETERA	LIMITACIÓN	P.K.	OBSERVACIONES	
EX-338	RGV m.	0 + 0	En la carretera EX-338, P.K. 0 + 0 (Ambos sentidos) . Existe una limitación de paso en la glorieta (EX-105) para los vehículos que excedan la longitud del Reglamento General de Vehículos.	
EX-338	RGV m.	8 + 530	En la carretera EX-338, P.K. 8 + 530 (Ambos sentidos) . Existe una limitación de paso en la glorieta (EX-336 y EX-335) para los vehículos que excedan la longitud del Reglamento General de Vehículos.	
Limitaciones de Red				
Longitud	Altura	Anchura	Masa Total	Masa Eje
20.55	4.5	3.25	60.0	13.0
Carreteras Autorizadas para la Red				
EX-209, EX-316.				
RESTRICCIONES Y RESERVAS EN BADAJOZ				
RESERVAS DE PASO POR LONGITUD				
CARRETERA	LIMITACIÓN	P.K.	OBSERVACIONES	
EX-316	RGV m.	17 + 200	En la carretera EX-316, P.K. 17 + 200 (Ambos sentidos) . Existe una limitación de paso en la glorieta (Valdecaballeros) para los vehículos que excedan la longitud del Reglamento General de Vehículos.	
EX-316	RGV m.	16 + 890	En la carretera EX-316, P.K. 16 + 890 (Ambos sentidos) . Existe una limitación de paso en la glorieta (Valdecaballeros) para los vehículos que excedan la longitud del Reglamento General de Vehículos.	

RESERVAS DE PASO POR CIRCULACIÓN				
CARRETERA	LIMITACIÓN	P.K.	OBSERVACIONES	
EX-209		49 + 85	En la carretera EX-209, P.K. 49 + 85 (Ambos sentidos) . Glorieta.	
EX-209		35 + 740	En la carretera EX-209, P.K. 35 + 740 (Ambos sentidos) . Glorieta.	
EX-209		47 + 850	En la carretera EX-209, P.K. 47 + 850 (Ambos sentidos) . Glorieta.	
EX-209		35 + 90	En la carretera EX-209, P.K. 35 + 90 (Ambos sentidos) . Glorieta.	
EX-209		53 + 850	En la carretera EX-209, P.K. 53 + 850 (Ambos sentidos) . Glorieta.	
RESTRICCIONES POR LONGITUD				
CARRETERA	LIMITACIÓN	P.K.	OBSERVACIONES	
EX-209	RGV m.	5 + 0	En la carretera EX-209, P.K. 5 + 0 (Ambos sentidos) . Existe una limitación de paso en la glorieta (Gévora) para los vehículos que excedan la longitud del Reglamento General de Vehículos.	
EX-209	RGV m.	5 + 0 a 36+200	En la carretera EX-209, P.K. 5 + 0 al 36+200 (Ambos sentidos) . Tramo sin acondicionar.	
EX-209	RGV m.	59 + 975	En la carretera EX-209, P.K. 59 + 975 (Ambos sentidos) . Existe una limitación de paso en la glorieta (Carija) para los vehículos que excedan la longitud del Reglamento General de Vehículos.	
EX-316	RGV m.	16 + 650	En la carretera EX-316, P.K. 16 + 650 (Ambos sentidos) . Existe una limitación de paso en la glorieta (Valdecaballeros) para los vehículos que excedan la longitud del Reglamento General de Vehículos.	
RESTRICCIONES POR ANCHURA				
CARRETERA	LIMITACIÓN	P.K.	OBSERVACIONES	
EX-209	3.25 m.	37 + 200 a 43+0	En la carretera EX-209, P.K. 37 + 200 al 43+0 (Ambos sentidos) .	
RESTRICCIONES POR MASA TOTAL				
CARRETERA	LIMITACIÓN	P.K.	OBSERVACIONES	
EX-209	RGV Tm.	5 + 0 a 36+200	En la carretera EX-209, P.K. 5 + 0 al 36+200 (Ambos sentidos) . Tramo sin acondicionar.	
EX-316	RGV Tm.	17 + 200 a 25+370	En la carretera EX-316, P.K. 17 + 200 al 25+370 (Ambos sentidos) . Tramo sin acondicionar.	
Limitaciones de Red				
Longitud	Altura	Anchura	Masa Total	Masa Eje
20.55	4.5	3.0	60.0	13.0
Carreteras Autorizadas para la Red				
EX-346-E2.				
Limitaciones de Red				
Longitud	Altura	Anchura	Masa Total	Masa Eje
RGV	4.5	4.0	60.0	13.0
Carreteras Autorizadas para la Red				
EX-214-R.				
RESTRICCIONES Y RESERVAS EN BADAJOZ				
RESTRICCIONES POR LONGITUD				
CARRETERA	LIMITACIÓN	P.K.	OBSERVACIONES	

EX-214-R	RGV m.	0 + 0	En la carretera EX-214-R, P.K. 0 + 0 (Ambos sentidos) . Existe una limitación de paso en la glorieta (EX-214) para los vehículos que excedan la longitud del Reglamento General de Vehículos.		
Limitaciones de Red					
Longitud	Altura	Anchura	Masa Total	Masa Eje	
RGV	4.5	3.75	60.0	13.0	
Carreteras Autorizadas para la Red					
EX-115-R.					
<i>RESTRICCIONES Y RESERVAS EN BADAJOZ</i>					
RESERVAS DE PASO POR CIRCULACIÓN					
CARRETERA	LIMITACIÓN	P.K.	OBSERVACIONES		
EX-115-R		3 + 930	En la carretera EX-115-R, P.K. 3 + 930 (Ambos sentidos) . Glorieta.		
RESTRICCIONES POR LONGITUD					
CARRETERA	LIMITACIÓN	P.K.	OBSERVACIONES		
EX-115-R	RGV m.	1 + 650 a 2+760	En la carretera EX-115-R, P.K. 1 + 650 al 2+760 (Ambos sentidos) . Travesía de Navalvillar de Pela. Existe una limitación de paso para los vehículos que excedan la longitud del Reglamento General de Vehículos.		
RESTRICCIONES POR ANCHURA					
CARRETERA	LIMITACIÓN	P.K.	OBSERVACIONES		
EX-115-R	2.6 m.	1 + 650 a 2+760	En la carretera EX-115-R, P.K. 1 + 650 al 2+760 (Ambos sentidos) . Travesía de Navalvillar de Pela.		
Limitaciones de Red					
Longitud	Altura	Anchura	Masa Total	Masa Eje	
RGV	4.5	3.5	60.0	13.0	
Carreteras Autorizadas para la Red					
EX-320, EX-346-A, EX-320-R, EX-346-B.					
<i>RESTRICCIONES Y RESERVAS EN BADAJOZ</i>					
RESERVAS DE PASO POR LONGITUD					
CARRETERA	LIMITACIÓN	P.K.	OBSERVACIONES		
EX-320	RGV m.	27 + 140	En la carretera EX-320, P.K. 27 + 140 (Ambos sentidos) . Existe una limitación de paso en la glorieta para los vehículos que excedan la longitud del Reglamento General de Vehículos.		
RESERVAS DE PASO POR ANCHURA					
CARRETERA	LIMITACIÓN	P.K.	OBSERVACIONES		
EX-320	2.6 m.	27 + 140 a 29+320	En la carretera EX-320, P.K. 27 + 140 al 29+320 (Ambos sentidos) . Travesía de Salvatierra de los Barros. Estrechamiento. A partir de 2,60 m de anchura, con tráfico alternativo.		
EX-346-B	3.5 m.	0 + 0 a 1+400	En la carretera EX-346-B, P.K. 0 + 0 al 1+400 (Ambos sentidos) . A partir de 3,50 m de anchura, con tráfico alternativo. Tramo antiguo La Guarda, travesía.		
RESERVAS DE PASO POR CIRCULACIÓN					

CARRETERA	LIMITACIÓN	P.K.	OBSERVACIONES	
EX-320		1 + 900	En la carretera EX-320, P.K. 1 + 900 (Ambos sentidos) . Glorieta.	
RESTRICCIONES POR LONGITUD				
CARRETERA	LIMITACIÓN	P.K.	OBSERVACIONES	
EX-320	RGV m.	48 + 150 a 48+570	En la carretera EX-320, P.K. 48 + 150 al 48+570 (Ambos sentidos) . Travesía de Barcarrota.	
EX-346-A	RGV m.	1 + 375	En la carretera EX-346-A, P.K. 1 + 375 (Ambos sentidos) . Existe una limitación de paso en la glorieta para los vehículos que excedan la longitud del Reglamento General de Vehículos.	
EX-346-A	RGV m.	0 + 0 a 0+400	En la carretera EX-346-A, P.K. 0 + 0 al 0+400 (Ambos sentidos) . Existe una limitación de paso en la glorieta para los vehículos que excedan la longitud del Reglamento General de Vehículos.	
EX-346-B	RGV m.	0 + 0 a 1+400	En la carretera EX-346-B, P.K. 0 + 0 al 1+400 (Ambos sentidos) . Existe una limitación de paso en la glorieta para los vehículos que excedan la longitud del Reglamento General de Vehículos. Tramo antiguo La Guarda, travesía.	
RESTRICCIONES POR ANCHURA				
CARRETERA	LIMITACIÓN	P.K.	OBSERVACIONES	
EX-320	3.0 m.	48 + 150 a 48+570	En la carretera EX-320, P.K. 48 + 150 al 48+570 (Ambos sentidos) . Estrechamiento. Travesía de Barcarrota.	
RESTRICCIONES POR CIRCULACIÓN				
CARRETERA	LIMITACIÓN	P.K.	OBSERVACIONES	
EX-320		0 + 0 a 1+250	En la carretera EX-320, P.K. 0 + 0 al 1+250 (Ambos sentidos) . Restricción total de paso en este tramo de la travesía de Zafra.	
Limitaciones de Red				
Longitud	Altura	Anchura	Masa Total	Masa Eje
RGV	4.5	3.45	60.0	13.0
Carreteras Autorizadas para la Red				
EX-310[De Badajoz sur (Urbanización las Vaguadas) a Valverde de Leganés por Dehesilla de Calamón/].				
RESTRICCIONES Y RESERVAS EN BADAJOZ				
RESERVAS DE PASO POR CIRCULACIÓN				
CARRETERA	LIMITACIÓN	P.K.	OBSERVACIONES	
EX-310		1 + 250	En la carretera EX-310, P.K. 1 + 250 (Ambos sentidos) . Glorieta.	
EX-310		2 + 0	En la carretera EX-310, P.K. 2 + 0 (Ambos sentidos) . Glorieta.	
RESTRICCIONES POR LONGITUD				
CARRETERA	LIMITACIÓN	P.K.	OBSERVACIONES	
EX-310	RGV m.	2 + 700	En la carretera EX-310, P.K. 2 + 700 (Ambos sentidos) . Existe una limitación de paso en la glorieta para los vehículos que excedan la longitud del Reglamento General de Vehículos.	
EX-310	RGV m.	3 + 150	En la carretera EX-310, P.K. 3 + 150 (Ambos sentidos) . Existe una limitación de paso en la glorieta para los vehículos que excedan la longitud del Reglamento General de Vehículos.	
EX-310	RGV m.	24 + 860	En la carretera EX-310, P.K. 24 + 860 (Ambos sentidos) . Existe una limitación de paso en la glorieta	

			(EX-105) para los vehículos que excedan la longitud del Reglamento General de Vehículos.	
EX-310	RGV m.	23 + 300	En la carretera EX-310, P.K. 23 + 300 (Ambos sentidos) . Existe una limitación de paso en la glorieta para los vehículos que excedan la longitud del Reglamento General de Vehículos.	
RESTRICCIONES POR MASA TOTAL				
CARRETERA	LIMITACIÓN	P.K.	OBSERVACIONES	
EX-310	RGV Tm.	4 + 300 a 24+860	En la carretera EX-310, P.K. 4 + 300 al 24+860 (Ambos sentidos) . Tramo sin acondicionar.	
Limitaciones de Red				
Longitud	Altura	Anchura	Masa Total	Masa Eje
RGV	4.5	3.35	60.0	13.0
Carreteras Autorizadas para la Red				
EX-103.				
RESTRICCIONES Y RESERVAS EN BADAJOZ				
RESERVAS DE PASO POR ANCHURA				
CARRETERA	LIMITACIÓN	P.K.	OBSERVACIONES	
EX-103	3.0 m.	171 + 900 a 173+650	En la carretera EX-103, P.K. 171 + 900 al 173+650 (Ambos sentidos) . A partir de 3,00 metros de anchura, con tráfico alternativo. Travesía de Llerena.	
EX-103	2.6 m.	193 + 970 a 194+450	En la carretera EX-103, P.K. 193 + 970 al 194+450 (Ambos sentidos) . A partir de 2,60 m de anchura, con tráfico alternativo. Travesía de Pallares.	
RESERVAS DE PASO POR CIRCULACIÓN				
CARRETERA	LIMITACIÓN	P.K.	OBSERVACIONES	
EX-103		89 + 735	En la carretera EX-103, P.K. 89 + 735 (Ambos sentidos) . Glorieta.	
EX-103		101 + 520	En la carretera EX-103, P.K. 101 + 520 (Ambos sentidos) . Glorieta.	
RESTRICCIONES POR LONGITUD				
CARRETERA	LIMITACIÓN	P.K.	OBSERVACIONES	
EX-103	RGV m.	87 + 800	En la carretera EX-103, P.K. 87 + 800 (Ambos sentidos) . Existe una limitación de paso en la glorieta (pol. ind. Castuera) para los vehículos que excedan la longitud del Reglamento General de Vehículos.	
EX-103	RGV m.	171 + 900	En la carretera EX-103, P.K. 171 + 900 (Ambos sentidos) . Existe una limitación de paso en la glorieta para los vehículos que excedan la longitud del Reglamento General de Vehículos.	
EX-103	RGV m.	172 + 420	En la carretera EX-103, P.K. 172 + 420 (Ambos sentidos) . Existe una limitación de paso en la glorieta (Llerena) para los vehículos que excedan la longitud del Reglamento General de Vehículos.	
EX-103	RGV m.	88 + 210 a 89+740	En la carretera EX-103, P.K. 88 + 210 al 89+740 (Ambos sentidos) . Travesía de Castuera.	
EX-103	RGV m.	193 + 970 a 194+450	En la carretera EX-103, P.K. 193 + 970 al 194+450 (Ambos sentidos) . Travesía de Pallares.	
EX-103	RGV m.	223 + 950 a 231+0	En la carretera EX-103, P.K. 223 + 950 al 231+0 (Ambos sentidos) . Limitación de paso. Tramo final.	
RESTRICCIONES POR ALTURA				
CARRETERA	LIMITACIÓN	P.K.	OBSERVACIONES	
EX-103	4.3 m.	171 + 650	En la carretera EX-103, P.K. 171 + 650 (Ambos sentidos) . Paso inferior N-432.	
EX-103	4.45 m.	172 + 300	En la carretera EX-103, P.K. 172 + 300 (Ambos	

			sentidos) . Paso inferior FF.CC.	
RESTRICCIONES POR ANCHURA				
CARRETERA	LIMITACIÓN	P.K.	OBSERVACIONES	
EX-103	2.6 m.	88 + 210 a 89+740	En la carretera EX-103, P.K. 88 + 210 al 89+740 (Ambos sentidos) . Travesía de Castuera.	
Limitaciones de Red				
Longitud	Altura	Anchura	Masa Total	Masa Eje
RGV	4.5	3.0	60.0	13.0
Carreteras Autorizadas para la Red				
EX-105[De Almendralejo (N-630) a Olivenza (frontera Portugal)/], EX-202[De Fuente de Cantos (N-630) a Segura de León (EX-201)/], EX-308.				
RESTRICCIONES Y RESERVAS EN BADAJOZ				
RESERVAS DE PASO POR ANCHURA				
CARRETERA	LIMITACIÓN	P.K.	OBSERVACIONES	
EX-105	2.6 m.	111 + 675 a 112+750	En la carretera EX-105, P.K. 111 + 675 al 112+750 (Ambos sentidos) . A partir de 2,60 metros de anchura, con tráfico alternativo. Travesía de Almendral.	
EX-105	3.0 m.	132 + 0	En la carretera EX-105, P.K. 132 + 0 (Ambos sentidos) . A partir de 3,00 metros de anchura, con tráfico alternativo. Presa de Piedra Aguda.	
EX-105	3.8 m.	5 + 140	En la carretera EX-105, P.K. 5 + 140 (Ambos sentidos) . A partir de 3,80 metros de anchura, con tráfico alternativo. Estrechamiento puente río Ortigas.	
RESERVAS DE PASO POR CIRCULACIÓN				
CARRETERA	LIMITACIÓN	P.K.	OBSERVACIONES	
EX-105		24 + 208	En la carretera EX-105, P.K. 24 + 208 (Ambos sentidos) . Glorieta.	
EX-105		23 + 720	En la carretera EX-105, P.K. 23 + 720 (Ambos sentidos) . Glorieta.	
EX-105		71 + 640	En la carretera EX-105, P.K. 71 + 640 (Ambos sentidos) . Glorieta.	
EX-105		42 + 93	En la carretera EX-105, P.K. 42 + 93 (Ambos sentidos) . Glorieta.	
EX-105		70 + 870	En la carretera EX-105, P.K. 70 + 870 (Ambos sentidos) . Glorieta.	
RESTRICCIONES POR LONGITUD				
CARRETERA	LIMITACIÓN	P.K.	OBSERVACIONES	
EX-105	RGV m.	127 + 400	En la carretera EX-105, P.K. 127 + 400 (Ambos sentidos) . Existe una limitación de paso en la glorieta (EX-310) para los vehículos que excedan la longitud del Reglamento General de Vehículos.	
EX-105	RGV m.	69 + 900	En la carretera EX-105, P.K. 69 + 900 (Ambos sentidos) . Existe una limitación de paso en la glorieta (Almendralejo) para los vehículos que excedan la longitud del Reglamento General de Vehículos.	
EX-105	RGV m.	138 + 850	En la carretera EX-105, P.K. 138 + 850 (Ambos sentidos) . Existe una limitación de paso en la glorieta (EX-107) para los vehículos que excedan la longitud del Reglamento General de Vehículos.	
EX-105	RGV m.	68 + 670 a 69+900	En la carretera EX-105, P.K. 68 + 670 al 69+900 (Ambos sentidos) . Travesía de Almendralejo. Existe una limitación de paso para los vehículos que excedan la longitud del Reglamento General de Vehículos.	
EX-105	RGV m.	111 + 675 a 112+750	En la carretera EX-105, P.K. 111 + 675 al 112+750 (Ambos sentidos) . Travesía de Almendralejo. Existe una limitación de paso para los vehículos que excedan la longitud del Reglamento General de Vehículos.	

RESTRICCIONES POR ANCHURA				
CARRETERA	LIMITACIÓN	P.K.	OBSERVACIONES	
EX-105	3.0 m.	68 + 670 a 69+900	En la carretera EX-105, P.K. 68 + 670 al 69+900 (Ambos sentidos) . Travesía de Almendralejo.	
EX-105	3.0 m.	68 + 500 a 150+740	En la carretera EX-105, P.K. 68 + 500 al 150+740 (Ambos sentidos) . Ramal A3 en Alange.	
EX-202	3.5 m.	34 + 80 a 34+170	En la carretera EX-202, P.K. 34 + 80 al 34+170 (Ambos sentidos) . Travesía de Fuente de Cantos. A partir de 3,5 m de anchura, con tráfico alternativo.	
RESERVAS DE PASO POR CIRCULACIÓN				
CARRETERA	LIMITACIÓN	P.K.	OBSERVACIONES	
EX-202		60 + 360	En la carretera EX-202, P.K. 60 + 360 (Ambos sentidos) . Glorieta.	
EX-202		60 + 510	En la carretera EX-202, P.K. 60 + 510 (Ambos sentidos) . Glorieta.	
RESTRICCIONES POR LONGITUD				
CARRETERA	LIMITACIÓN	P.K.	OBSERVACIONES	
EX-202	RGV m.	34 + 820 a 62+290	En la carretera EX-202, P.K. 34 + 820 al 62+290 (Ambos sentidos) . Tramo sin acondicionar.	
RESTRICCIONES POR ANCHURA				
CARRETERA	LIMITACIÓN	P.K.	OBSERVACIONES	
EX-202	3.0 m.	34 + 860 a 62+290	En la carretera EX-202, P.K. 34 + 860 al 62+290 (Ambos sentidos) . Tramo sin acondicionar.	
RESTRICCIONES POR MASA TOTAL				
CARRETERA	LIMITACIÓN	P.K.	OBSERVACIONES	
EX-202	RGV Tm.	34 + 820 a 62+290	En la carretera EX-202, P.K. 34 + 820 al 62+290 (Ambos sentidos) . Tramo sin acondicionar.	
RESERVAS DE PASO POR ANCHURA				
CARRETERA	LIMITACIÓN	P.K.	OBSERVACIONES	
EX-308	3.0 m.	0 + 0 a 18+760	En la carretera EX-308, P.K. 0 + 0 al 18+760 (Ambos sentidos) . Curvas de radios reducidos.	
EX-308	2.6 m.	18 + 760	En la carretera EX-308, P.K. 18 + 760 (Ambos sentidos) . A partir de 2,60 metros de anchura, con tráfico alternativo. Estrechamiento puente río Argallón.	
RESTRICCIONES POR LONGITUD				
CARRETERA	LIMITACIÓN	P.K.	OBSERVACIONES	
EX-308	RGV m.	18 + 760	En la carretera EX-308, P.K. 18 + 760 (Ambos sentidos) . Estrechamiento puente río Argallón.	
EX-308	RGV m.	0 + 470	En la carretera EX-308, P.K. 0 + 470 (Ambos sentidos) . Curva a 90°.	
Limitaciones de Red				
Longitud	Altura	Anchura	Masa Total	Masa Eje
RGV	4.5	2.6	RGV	13.0
Carreteras Autorizadas para la Red				
EX-105-V.				
RESTRICCIONES Y RESERVAS EN BADAJOZ				
RESTRICCIONES POR ANCHURA				
CARRETERA	LIMITACIÓN	P.K.	OBSERVACIONES	
EX-105-V	2.6 m.	0 + 0 a 0+600	En la carretera EX-105-V, P.K. 0 + 0 al 0+600 (Ambos sentidos) . Ramal residual en Villagonzalo.	
Limitaciones de Red				

Longitud	Altura	Anchura	Masa Total	Masa Eje
RGV	4.5	2.6	RGV	RGV
Carreteras Autorizadas para la Red				
EX-318, EX-105-A1, EX-105-A2 , EX-105-A3, EX-200-R, EX-322-A2, EX-322-A1, EX-103-R, EX-211-R.				
RESTRICCIONES Y RESERVAS EN BADAJOZ				
RESERVAS DE PASO POR ANCHURA				
CARRETERA	LIMITACIÓN	P.K.	OBSERVACIONES	
EX-200-R	2.6 m.	2 + 530	En la carretera EX-200-R, P.K. 2 + 530 (Ambos sentidos) . Tramo residual, travesía Fuente del Arco. Con tráfico alternativo.	
RESTRICCIONES POR LONGITUD				
CARRETERA	LIMITACIÓN	P.K.	OBSERVACIONES	
EX-105-A1	RGV m.	0 + 0 a 1+860	En la carretera EX-105-A1, P.K. 0 + 0 al 1+860 (Ambos sentidos) . Ramal A1 en Alange.	
EX-105-A2	RGV m.	0 + 0 a 0+360	En la carretera EX-105-A2 , P.K. 0 + 0 al 0+360 (Ambos sentidos) . Ramal A2 en Alange.	
EX-105-A3	RGV m.	0 + 0 a 1+600	En la carretera EX-105-A3, P.K. 0 + 0 al 1+600 (Ambos sentidos) . Ramal A3 en Alange.	
EX-103-R	RGV m.	0 + 0 a 1+400	En la carretera EX-103-R, P.K. 0 + 0 al 1+400 (Ambos sentidos) . Ramal antiguo en Calera de León. Travesía.	
RESTRICCIONES POR ANCHURA				
CARRETERA	LIMITACIÓN	P.K.	OBSERVACIONES	
EX-318	2.6 m.	0 + 0 a 13+700	En la carretera EX-318, P.K. 0 + 0 al 13+700 (Ambos sentidos) . Tramo sin acondicionar.	
EX-105-A1	2.6 m.	0 + 0 a 1+860	En la carretera EX-105-A1, P.K. 0 + 0 al 1+860 (Ambos sentidos) . Ramal A1 en Alange.	
EX-105-A2	2.6 m.	0 + 0 a 0+360	En la carretera EX-105-A2 , P.K. 0 + 0 al 0+360 (Ambos sentidos) . Ramal A2 en Alange.	
EX-200-R	2.6 m.	2 + 530	En la carretera EX-200-R, P.K. 2 + 530 (Ambos sentidos) . Tramo residual, travesía Fuente del Arco. Con tráfico alternativo.	
EX-103-R	2.6 m.	0 + 0 a 1+400	En la carretera EX-103-R, P.K. 0 + 0 al 1+400 (Ambos sentidos) . Ramal antiguo en Calera de León. Travesía.	
RESTRICCIONES POR MASA TOTAL				
CARRETERA	LIMITACIÓN	P.K.	OBSERVACIONES	
EX-318	RGV Tm.	0 + 0 a 13+700	En la carretera EX-318, P.K. 0 + 0 al 13+700 (Ambos sentidos) . Tramo sin acondicionar.	
EX-103-R	RGV Tm.	0 + 0 a 1+400	En la carretera EX-103-R, P.K. 0 + 0 al 1+400 (Ambos sentidos) . Ramal antiguo en Calera de León. Travesía.	
Limitaciones de Red				
Longitud	Altura	Anchura	Masa Total	Masa Eje
RGV	4.5	4.0	RGV	RGV
Carreteras Autorizadas para la Red				
EX-201-V.				
RESTRICCIONES Y RESERVAS EN BADAJOZ				

RESTRICCIONES POR LONGITUD				
CARRETERA	LIMITACIÓN	P.K.	OBSERVACIONES	
EX-201-V	RGV m.	0 + 0 a 4+325	En la carretera EX-201-V, P.K. 0 + 0 al 4+325 (Ambos sentidos) . Tramo antiguo en Segura de León.	
RESTRICCIONES POR ANCHURA				
CARRETERA	LIMITACIÓN	P.K.	OBSERVACIONES	
EX-201-V	4.0 m.	0 + 0 a 4+325	En la carretera EX-201-V, P.K. 0 + 0 al 4+325 (Ambos sentidos) . Tramo antiguo en Segura de León.	
Limitaciones de Red				
Longitud	Altura	Anchura	Masa Total	Masa Eje
20.55	4.5	3.0	60.0	13.0
Carreteras Autorizadas para la Red				
EX-360.				
RESTRICCIONES Y RESERVAS EN BADAJOZ				
RESERVAS DE PASO POR ANCHURA				
CARRETERA	LIMITACIÓN	P.K.	OBSERVACIONES	
EX-360	3.0 m.	0 + 0 a 0+500	En la carretera EX-360, P.K. 0 + 0 al 0+500 (Ambos sentidos) . A partir de 3,00 m de anchura, con tráfico alternativo. Travesía de Villafranca de Barros.	
RESERVAS DE PASO POR CIRCULACIÓN				
CARRETERA	LIMITACIÓN	P.K.	OBSERVACIONES	
EX-360		1 + 550	En la carretera EX-360, P.K. 1 + 550 (Ambos sentidos) . Glorieta.	
EX-360		1 + 830	En la carretera EX-360, P.K. 1 + 830 (Ambos sentidos) . Glorieta.	
RESTRICCIONES POR LONGITUD				
CARRETERA	LIMITACIÓN	P.K.	OBSERVACIONES	
EX-360	RGV m.	0 + 450	En la carretera EX-360, P.K. 0 + 450 (Ambos sentidos) . Existe una limitación de paso en la glorieta (Pol. Ind.) para los vehículos que excedan la longitud del Reglamento General de Vehículos.	
EX-360	RGV m.	0 + 950	En la carretera EX-360, P.K. 0 + 950 (Ambos sentidos) . Existe una limitación de paso en la glorieta (Pol. Ind.) para los vehículos que excedan la longitud del Reglamento General de Vehículos.	
EX-360	RGV m.	9 + 100	En la carretera EX-360, P.K. 9 + 100 (Ambos sentidos) . Existe una limitación de paso en la glorieta para los vehículos que excedan la longitud del Reglamento General de Vehículos.	
Limitaciones de Red				
Longitud	Altura	Anchura	Masa Total	Masa Eje
RGV	4.5	2.6	RGV	13.0
Carreteras Autorizadas para la Red				
EX-211[De Monterrubio de la Serena este a L.P. Córdoba/], EX-309, EX-323, EX-349, EX-214-T.				
RESTRICCIONES Y RESERVAS EN BADAJOZ				
RESERVAS DE PASO POR CIRCULACIÓN				

CARRETERA	LIMITACIÓN	P.K.	OBSERVACIONES
EX-211		0 + 680	En la carretera EX-211, P.K. 0 + 680 (Ambos sentidos) . Glorieta.
EX-211		16 + 250	En la carretera EX-211, P.K. 16 + 250 (Ambos sentidos) . Glorieta.

RESTRICCIONES POR ANCHURA

CARRETERA	LIMITACIÓN	P.K.	OBSERVACIONES
EX-211	3.0 m.	48 + 100 a 53+635	En la carretera EX-211, P.K. 48 + 100 al 53+635 (Ambos sentidos) . Tramo sin acondicionar.

RESERVAS DE PASO POR CIRCULACIÓN

CARRETERA	LIMITACIÓN	P.K.	OBSERVACIONES
EX-323		7 + 100	En la carretera EX-323, P.K. 7 + 100 (Ambos sentidos) . Glorieta.

RESTRICCIONES POR LONGITUD

CARRETERA	LIMITACIÓN	P.K.	OBSERVACIONES
EX-349	RGV m.	0 + 0	En la carretera EX-349, P.K. 0 + 0 (Ambos sentidos) . En la glorieta existe una limitación de paso para los vehículos que excedan la longitud del Reglamento General de Vehículos.
EX-349	RGV m.	0 + 0 a 10+500	En la carretera EX-349, P.K. 0 + 0 al 10+500 (Ambos sentidos) . Tramo sin acondicionar. Existe una limitación de paso para los vehículos que excedan la longitud del Reglamento General de Vehículos.

RESTRICCIONES POR ANCHURA

CARRETERA	LIMITACIÓN	P.K.	OBSERVACIONES
EX-309	2.6 m.	11 + 650 a 16+592	En la carretera EX-309, P.K. 11 + 650 al 16+592 (Ambos sentidos) . Tramo sin acondicionar.
EX-323	2.6 m.	13 + 760 a 17+200	En la carretera EX-323, P.K. 13 + 760 al 17+200 (Ambos sentidos) . Tramo sin acondicionar.
EX-323	2.6 m.	27 + 820 a 33+140	En la carretera EX-323, P.K. 27 + 820 al 33+140 (Ambos sentidos) . Tramo sin acondicionar.
EX-349	2.6 m.	0 + 0 a 10+500	En la carretera EX-349, P.K. 0 + 0 al 10+500 (Ambos sentidos) . Tramo sin acondicionar.

BARCELONA

RED DE SERVEI TERRITORIAL DE CARRETERES DELEGACIÓ TERRITORIAL DE BARCELONA

Limitaciones de Red

Longitud	Altura	Anchura	Masa Total	Masa Eje
21.4	4.65	3.5	96.0	12.0

Carreteras Autorizadas para la Red

C-15, C-1412a, C-154[De Prats de Lluçanès (B-431 y B-432) a C-62 / De Gironella (C-62) a Gironella (C-1411z) / De Sant Bartomeu del Grau (B-433) a Sant Bartomeu del Grau (C-62)/], C-155, C-16, C-153, C-16C, C-17, C-1410z[De Cardona sur (C-55) a Cardona / De C-55 a la Colònia Valls sur / De Sùria a BP-4313 / Travesía de Carmona (de C-55 a C-55) / Travesía de Callús (de C-55 a C-55)/], C-1413a, C-1414, C-1415a, C-1415b, C-1415c, B-245, B-603, B-682, B-400, B-401, B-402, BP-1101, BP-1103, BP-1121, BP-1413, BP-1417, BP-1503, BP-2121, BP-2151, BP-4313, BP-4653, BP-4654, BP-5002, B-500, B-502, B-511, B-520, B-521, B-522, B-530, B-420, B-422, B-430, B-431, B-432, B-433, B-451, B-461, B-250, B-250a, B-300, BV-1001, BV-1211, BV-2041, BV-2115, BV-2171, BV-2176, BV-2241, BV-2244, BV-2411, BV-2421, BV-2429, BV-2433, BV-3002, BV-4031, BV-4241, BV-4405, BV-4501, BV-4511, BV-5105, BV-5301, BV-5303, BV-5305, C-32B, C-31, C-31C, C-31D, C-31E, C-32[De Cornellà de Llobregat (A-2) a

Esplugues de Llobregat (B-23) / De Viladecans (salida 50) a Sant Boi de Llobregat (B-20)/], C-251, C-26, C-234, C-241c, C-243a, C-243c, C-244, C-244z, C-245, C-246, C-246a, C-35, C-352, C-37, C-60, C-58, C-59, C-61, C-55, C-670, B-120, B-121, B-122, B-124, B-140, B-140a, B-141, B-142, B-100, B-111, B-112, B-231, B-210, B-211, B-212, B-220, B-221, B-222, B-223, B-224, B-224a, B-225, B-201, B-203, B-204, N-141c, N-141g, N-150, N-152a, N-150a, N-Ilz, C-147z, B-110, B-143, C-1411z, C-1412z, C-1413z, C-149b, C-15B, C-25D, C-16z, C-422, C-13LE, C-13z, C-15z, C-16LD, C-16LE, C-17LD, C-17z, C-31F, C-31LD, C-31LE, C-32LD, C-32LE, C-37z, C-532, C-58C, C-58LD, C-58LE, C-59z, SC-B2, SC-B4, BV-4132z, B-100z, B-224z, B-40z, C-58CC, B-142z, C-535, C-62, B-250b, N-2[De Sant Adrià de Besos a Sant Adrià de Besos/].

RESTRICCIONES Y RESERVAS EN BARCELONA

RESTRICCIONES POR LONGITUD

CARRETERA	LIMITACIÓN	P.K.	OBSERVACIONES
C-15	RGV m.	2 + 300 a 12+450	En la carretera C-15, P.K. 2 + 300 al 12+450 (Ambos sentidos) . Autovía con una plataforma por sentido y 5 túneles.
C-15	RGV m.	12 + 500 a 44+140	En la carretera C-15, P.K. 12 + 500 al 44+140 (Ambos sentidos) . Túneles Turró, Cabrera y Vallbona.
C-16	16.5 m.	67 + 600	En la carretera C-16, P.K. 67 + 600 (Ambos sentidos) . Existe limitación por longitud a partir de 16,50 m en el enlace Balsareny sur.
C-16	16.5 m.	68 + 100	En la carretera C-16, P.K. 68 + 100 (Ambos sentidos) . Existe limitación por longitud a partir de 16,50 m en el enlace Balsareny centro.
C-16	16.5 m.	71 + 500	En la carretera C-16, P.K. 71 + 500 (Ambos sentidos) . Existe limitación por longitud a partir de 16,50 m en el enlace Navás sur.
C-16	16.5 m.	75 + 600	En la carretera C-16, P.K. 75 + 600 (Ambos sentidos) . Existe limitación por longitud a partir de 16,50 m en el enlace Navás norte.
C-16	16.5 m.	77 + 500	En la carretera C-16, P.K. 77 + 500 (Ambos sentidos) . Existe limitación por longitud a partir de 16,50 m en el enlace Cal Riera / Cal Vidal.
C-16	16.5 m.	92 + 800	En la carretera C-16, P.K. 92 + 800 (Ambos sentidos) . Existe limitación por longitud a partir de 16,50 m en el enlace Cal Rosal/Olvan.
C-16	16.5 m.	96 + 0	En la carretera C-16, P.K. 96 + 0 (Ambos sentidos) . Existe limitación por longitud a partir de 16,50 m en el enlace Berga Camping.
C-16	16.5 m.	96 + 600	En la carretera C-16, P.K. 96 + 600 (Ambos sentidos) . Existe limitación por longitud a partir de 16,50 m en el enlace Berga sur.
C-17	16.5 m.	63 + 100	En la carretera C-17, P.K. 63 + 100 (Ambos sentidos) . Enlace Gurb / Sant Bartomeu del Grau.
C-17	16.5 m.	64 + 500	En la carretera C-17, P.K. 64 + 500 (Ambos sentidos) . Enlace Vic norte.
C-17	16.5 m.	66 + 100	En la carretera C-17, P.K. 66 + 100 (Ambos sentidos) . Enlace Santa Cecilia de Voltregà.
C-17	16.5 m.	49 + 400	En la carretera C-17, P.K. 49 + 400 (Ambos sentidos) . Enlace El Gelec.
C-17	16.5 m.	52 + 800	En la carretera C-17, P.K. 52 + 800 (Ambos sentidos) . Enlace Tona norte.
C-17	16.5 m.	56 + 800	En la carretera C-17, P.K. 56 + 800 (Ambos sentidos) . Enlace Malla.
C-17	16.5 m.	71 + 900	En la carretera C-17, P.K. 71 + 900 (Ambos sentidos) . Enlace Masies de Voltregà.
C-17	16.5 m.	75 + 200	En la carretera C-17, P.K. 75 + 200 (Ambos sentidos) . Enlace Torelló.
C-17	16.5 m.	82 + 600	En la carretera C-17, P.K. 82 + 600 (Ambos sentidos) . Enlace Sant Quirze de Besora oeste.

C-31	12.0 m.	164 + 100 a 176+530	En la carretera C-31, P.K. 164 + 100 al 176+530 (Ambos sentidos) . Se prohíbe el paso excepto a articulados, a los que se prohíbe a partir de 14 m de longitud.
C-31	20.0 m.	216 + 900 a 218+0	En la carretera C-31, P.K. 216 + 900 al 218+0 (Sentido creciente) . Sentido Barcelona. Ramal de incorporación de la N-2 a la C-31. Se prohíbe el paso.
C-31	20.0 m.	215 + 775 a 216+90	En la carretera C-31, P.K. 215 + 775 al 216+90 (Sentido creciente) . Sentido Barcelona. Ramal de incorporación de la C-31 a la N-2. Se prohíbe el paso.
C-32	20.0 m.	84 + 290 a 134+735	En la carretera C-32, P.K. 84 + 290 al 134+735 (Sentido creciente) . Sentido Girona. Cruce con Av. Alella.
C-32	20.0 m.	12 + 380 a 51+13	En la carretera C-32, P.K. 12 + 380 al 51+13 (Ambos sentidos) . Túneles del Garraf.
RESTRICCIONES POR ALTURA			
CARRETERA	LIMITACIÓN	P.K.	OBSERVACIONES
C-15	4.5 m.	2 + 300 a 12+450	En la carretera C-15, P.K. 2 + 300 al 12+450 (Ambos sentidos) . Autovía con una plataforma por sentido y 5 túneles.
C-15	4.5 m.	12 + 500 a 44+140	En la carretera C-15, P.K. 12 + 500 al 44+140 (Ambos sentidos) . Túneles Turró, Cabrera y Vallbona.
C-16	4.55 m.	114 + 890	En la carretera C-16, P.K. 114 + 890 (Ambos sentidos) . Cruce B-402.
C-16	4.55 m.	116 + 0	En la carretera C-16, P.K. 116 + 0 (Ambos sentidos) . Paso superior C-16.
C-16	4.5 m.	117 + 0 a 126+15	En la carretera C-16, P.K. 117 + 0 al 126+15 (Ambos sentidos) . Limitación de paso. Túnel del Cadí.
C-16	4.65 m.	13 + 375 a 20+875	En la carretera C-16, P.K. 13 + 375 al 20+875 (Ambos sentidos) . Prohibido el paso con más de 4,65 m de altura por todos los ramales de entrada y salida en este tramo de la C-16.
C-16	4.65 m.	23 + 785 a 56+140	En la carretera C-16, P.K. 23 + 785 al 56+140 (Ambos sentidos) . Se prohíbe el paso con una altura superior a 4,65 m por todos los ramales de entrada y salida en este tramo de la C-16.
C-16	4.6 m.	41 + 500	En la carretera C-16, P.K. 41 + 500 (Ambos sentidos) . Ramal 1 salida dirección Manresa. Calzada derecha.
C-16	4.37 m.	61 + 0	En la carretera C-16, P.K. 61 + 0 (Ambos sentidos) . Enlace Illa Sur / Cabrianes.
C-16	4.46 m.	68 + 100	En la carretera C-16, P.K. 68 + 100 (Ambos sentidos) . Enlace Balsareny centro.
C-16	4.5 m.	62 + 300	En la carretera C-16, P.K. 62 + 300 (Ambos sentidos) . Enlace Sallent sur.
C-16	4.57 m.	73 + 300	En la carretera C-16, P.K. 73 + 300 (Ambos sentidos) . Enlace Navàs centro.
C-16	4.65 m.	13 + 375 a 20+875	En la carretera C-16, P.K. 13 + 375 al 20+875 (Ambos sentidos) . Limitación de paso con más de 4,65 m de altura.
C-17	4.65 m.	3 + 890	En la carretera C-17, P.K. 3 + 890 (Sentido decreciente) . Sentido Barcelona. Se prohíbe el paso.
C-17	4.65 m.	34 + 240	En la carretera C-17, P.K. 34 + 240 (Ambos sentidos) . Se prohíbe el paso. Pasarela.
C-17	4.65 m.	69 + 500	En la carretera C-17, P.K. 69 + 500 (Ambos sentidos) . Limitación de altura en el enlace C-17 - C-37.
C-17	4.5 m.	4 + 736 a 5+170	En la carretera C-17, P.K. 4 + 736 al 5+170 (Ambos sentidos) . Túnel de Montcada.
C-17	4.5 m.	33 + 238 a 33+486	En la carretera C-17, P.K. 33 + 238 al 33+486 (Ambos sentidos) . Túnel del Figaró.
C-17	4.65 m.	44 + 100 a 69+500	En la carretera C-17, P.K. 44 + 100 al 69+500 (Sentido creciente) . Tronco.
C-17	4.65 m.	45 + 0	En la carretera C-17, P.K. 45 + 0 (Ambos sentidos) . Limitación de altura en el enlace Hostallets de Balenyà sur.
C-17	4.65 m.	69 + 500 a 85+365	En la carretera C-17, P.K. 69 + 500 al 85+365 (Ambos sentidos) . Tronco.
			En la carretera C-17, P.K. 71 + 900 (Ambos sentidos) .

C-17	4.65 m.	71 + 900	Limitación de altura en el enlace Masies de Voltregà.
C-17	4.65 m.	40 + 100 a 44+0	En la carretera C-17, P.K. 40 + 100 al 44+0 (Sentido decreciente) . En el tronco, limitación de paso.
C-17	4.65 m.	84 + 1400	En la carretera C-17, P.K. 84 + 1400 (Ambos sentidos) . Limitación de altura enlace Sora.
C-17	4.65 m.	82 + 600	En la carretera C-17, P.K. 82 + 600 (Ambos sentidos) . Limitación de altura enlace Sant Quirze de Besora oeste.
C-17	4.65 m.	81 + 600	En la carretera C-17, P.K. 81 + 600 (Ambos sentidos) . Limitación de altura enlace Sant Quirze de Besora sur.
C-17	4.65 m.	45 + 600	En la carretera C-17, P.K. 45 + 600 (Ambos sentidos) . Limitación de altura en el enlace Centelles - Hostalets.
C-17	4.65 m.	47 + 900	En la carretera C-17, P.K. 47 + 900 (Ambos sentidos) . Limitación de altura en el enlace Hostalets de Balenyà norte.
C-17	4.65 m.	49 + 400	En la carretera C-17, P.K. 49 + 400 (Ambos sentidos) . Limitación de altura en el enlace El Gelec.
C-17	4.65 m.	50 + 200	En la carretera C-17, P.K. 50 + 200 (Ambos sentidos) . Limitación de altura en el enlace Tona sur.
C-17	4.65 m.	51 + 0	En la carretera C-17, P.K. 51 + 0 (Ambos sentidos) . Limitación de altura en el enlace Tona centro.
C-17	4.65 m.	52 + 800	En la carretera C-17, P.K. 52 + 800 (Ambos sentidos) . Limitación de altura en el enlace Tona norte.
C-17	4.65 m.	54 + 300	En la carretera C-17, P.K. 54 + 300 (Ambos sentidos) . Limitación de altura en el enlace Taradell.
C-17	4.65 m.	55 + 800	En la carretera C-17, P.K. 55 + 800 (Ambos sentidos) . Limitación de altura en el enlace Malla.
C-17	4.65 m.	56 + 800	En la carretera C-17, P.K. 56 + 800 (Ambos sentidos) . Limitación de altura en el enlace Malla.
C-17	4.65 m.	57 + 500	En la carretera C-17, P.K. 57 + 500 (Ambos sentidos) . Limitación de altura en el enlace Vic sur.
C-17	4.65 m.	60 + 200	En la carretera C-17, P.K. 60 + 200 (Ambos sentidos) . Limitación de altura en el enlace Vic oeste.
C-17	4.65 m.	60 + 200	En la carretera C-17, P.K. 60 + 200 (Sentido decreciente) . Limitación de altura en el enlace C-17 - C-25 (sentido Ripoll-Manresa).
C-17	4.65 m.	60 + 200	En la carretera C-17, P.K. 60 + 200 (Sentido decreciente) . Limitación de altura en el enlace C-25 - C-17 (sentido Centelles-Manresa).
C-17	4.65 m.	60 + 200	En la carretera C-17, P.K. 60 + 200 (Sentido creciente) . Limitación de altura en el enlace C-25 - C-17 (sentido Manresa-Centellas).
C-17	4.65 m.	60 + 200	En la carretera C-17, P.K. 60 + 200 (Sentido creciente) . Limitación de altura en el enlace C-17 - C-25 (sentido Manresa-Ripoll).
C-17	4.65 m.	60 + 200	En la carretera C-17, P.K. 60 + 200 (Sentido decreciente) . Limitación de altura en el enlace C-17 - C-25 (sentido Ripoll-Manresa).
C-17	4.65 m.	63 + 100	En la carretera C-17, P.K. 63 + 100 (Ambos sentidos) . Limitación de altura en el enlace Gurb / Sant Bartolomeu del Grau.
C-17	4.65 m.	64 + 100	En la carretera C-17, P.K. 64 + 100 (Sentido creciente) . Limitación de altura en el enlace C-25 - C-17 (sentido Girona - Centelles)
C-17	4.65 m.	64 + 100	En la carretera C-17, P.K. 64 + 100 (Sentido decreciente) . Limitación de altura en el enlace C-17 - C-25 (sentido Centellas - Girona).
C-17	4.65 m.	64 + 500	En la carretera C-17, P.K. 64 + 500 (Ambos sentidos) . Limitación de altura en el enlace Vic norte.
C-17	4.65 m.	66 + 100	En la carretera C-17, P.K. 66 + 100 (Ambos sentidos) . Limitación de altura en el enlace Santa Cecilia de Voltregà.
C-17	4.65 m.	67 + 800	En la carretera C-17, P.K. 67 + 800 (Ambos sentidos) . Limitación de altura en el enlace La Gleva.
C-17	4.65 m.	69 + 0	En la carretera C-17, P.K. 69 + 0 (Ambos sentidos) . Limitación de altura en el enlace Manlleu.
C-17	4.65 m.	75 + 200	En la carretera C-17, P.K. 75 + 200 (Ambos sentidos) .

			Limitación de altura en el enlace Torelló.
C-17	4.65 m.	77 + 600	En la carretera C-17, P.K. 77 + 600 (Ambos sentidos) . Limitación de altura en el enlace Borgonyà.
C-17	4.65 m.	79 + 500	En la carretera C-17, P.K. 79 + 500 (Ambos sentidos) . Limitación de altura en el enlace Bajalou.
C-1413a	4.2 m.	11 + 370	En la carretera C-1413a, P.K. 11 + 370 (Ambos sentidos) . Puente circunvalación Rubí. Calle de Cadmo. Se prohíbe el paso.
C-1413a	4.2 m.	10 + 945	En la carretera C-1413a, P.K. 10 + 945 (Ambos sentidos) . Puente circunvalación Rubí. Calle de Sant Joan. Se prohíbe el paso.
C-1413a	4.5 m.	19 + 635	En la carretera C-1413a, P.K. 19 + 635 (Ambos sentidos) . Se prohíbe el paso. Sentido El Papiol. Cruce C-58.
C-1413a	4.35 m.	3 + 980	En la carretera C-1413a, P.K. 3 + 980 (Sentido creciente) . Sentido Sabadell. Se prohíbe el paso. Cruce AP-7.
C-1413a	4.45 m.	0 + 200	En la carretera C-1413a, P.K. 0 + 200 (Ambos sentidos) . Acceso desde A-2 a C-1413a (no afecta desde N-340).
B-245	4.5 m.	1 + 320	En la carretera B-245, P.K. 1 + 320 (Ambos sentidos) . Puente bajo C-58.
BP-1103	4.5 m.	1 + 330 a 1+374	En la carretera BP-1103, P.K. 1 + 330 al 1+374 (Ambos sentidos) . Túnel Montserrat 1, sentido Monestir. Se prohíbe el paso.
BP-1103	4.5 m.	6 + 220 a 6+269	En la carretera BP-1103, P.K. 6 + 220 al 6+269 (Ambos sentidos) . Túnel Montserrat 2, sentido Monestir. Se prohíbe el paso.
BP-1503	4.6 m.	19 + 560	En la carretera BP-1503, P.K. 19 + 560 (Ambos sentidos) . Sentido Terrasa y San Cugat, cruce con C-1413a. Se prohíbe el paso.
BP-4313	4.65 m.	43 + 650	En la carretera BP-4313, P.K. 43 + 650 (Ambos sentidos) . Paso superior C-16.
BP-5002	4.5 m.	13 + 480	En la carretera BP-5002, P.K. 13 + 480 (Ambos sentidos) . Sentido Masnou, se prohíbe el paso. Puente C-35.
B-250	4.55 m.	4 + 210	En la carretera B-250, P.K. 4 + 210 (Sentido creciente) . Puente AVE margen derecho (según consta en la placa situada en el puente).
B-250	4.55 m.	4 + 210	En la carretera B-250, P.K. 4 + 210 (Sentido decreciente) . Puente AVE margen izquierdo (según consta en la placa situada en el puente).
BV-2429	4.45 m.	21 + 140	En la carretera BV-2429, P.K. 21 + 140 (Sentido decreciente) . Sentido C-243a. Se prohíbe el paso.
BV-5105	4.4 m.	2 + 977	En la carretera BV-5105, P.K. 2 + 977 (Ambos sentidos) . Sentido La Roca del Vallès y Cardedeu, cruce AP-7.
C-32B	4.6 m.	0 + 585	En la carretera C-32B, P.K. 0 + 585 (Ambos sentidos) . Sentido salida aeropuerto. Se prohíbe el paso.
C-31	4.5 m.	209 + 0	En la carretera C-31, P.K. 209 + 0 (Ambos sentidos) . Se prohíbe el paso. Cruce ADIF.
C-31	4.65 m.	195 + 504	En la carretera C-31, P.K. 195 + 504 (Sentido creciente) . Sentido Barcelona, acceso ronda litoral. Se prohíbe el paso.
C-31	4.6 m.	196 + 887	En la carretera C-31, P.K. 196 + 887 (Sentido decreciente) . Sentido Tarragona. Cruce con Ronda litoral. Se prohíbe el paso.
C-31	4.65 m.	152 + 674	En la carretera C-31, P.K. 152 + 674 (Sentido creciente) . Sentido Barcelona. Cruce . Se prohíbe el paso BV-2115.
C-31	4.5 m.	197 + 308 a 199+415	En la carretera C-31, P.K. 197 + 308 al 199+415 (Ambos sentidos) . Túneles de Gran Vía. Se prohíbe el paso.
C-31	4.6 m.	216 + 900 a 218+0	En la carretera C-31, P.K. 216 + 900 al 218+0 (Sentido creciente) . Sentido Barcelona. Ramal de incorporación de la N-2 a la C-31. Se prohíbe el paso.
C-31	4.6 m.	215 + 775 a 216+90	En la carretera C-31, P.K. 215 + 775 al 216+90 (Sentido creciente) . Sentido Barcelona. Ramal de incorporación de la C-31 a la N-2. Se prohíbe el paso.

C-31C	4.5 m.	0 + 145	En la carretera C-31C, P.K. 0 + 145 (Sentido creciente) . Sentido Barcelona, calzada central. Se prohíbe el paso.
C-31C	4.55 m.	0 + 145	En la carretera C-31C, P.K. 0 + 145 (Sentido decreciente) . Sentido Tarragona, calzada central. Se prohíbe el paso.
C-31C	4.55 m.	0 + 149	En la carretera C-31C, P.K. 0 + 149 (Sentido creciente) . Sentido Barcelona, margen derecho calzada lateral. Se prohíbe el paso.
C-31C	4.5 m.	0 + 149	En la carretera C-31C, P.K. 0 + 149 (Sentido decreciente) . Sentido Sant Boi, margen izquierdo, calzada lateral. Se prohíbe el paso.
C-31C	4.6 m.	0 + 347	En la carretera C-31C, P.K. 0 + 347 (Sentido decreciente) . Sentido Tarragona. Se prohíbe el paso.
C-32	4.5 m.	12 + 380 a 51+13	En la carretera C-32, P.K. 12 + 380 al 51+13 (Ambos sentidos) . Túneles del Garraf.
C-32	4.35 m.	61 + 260	En la carretera C-32, P.K. 61 + 260 (Sentido decreciente) . Calzada sentido Barcelona.
C-32	4.65 m.	51 + 395	En la carretera C-32, P.K. 51 + 395 (Sentido decreciente) . Sentido Barcelona. Cruce con B-204.
C-32	4.5 m.	84 + 290 a 134+735	En la carretera C-32, P.K. 84 + 290 al 134+735 (Sentido creciente) . Sentido Girona. Cruce con Av. Alella.
C-26	4.6 m.	149 + 650	En la carretera C-26, P.K. 149 + 650 (Ambos sentidos) . Paso superior C-16. Se prohíbe el paso.
C-246	4.55 m.	20 + 157	En la carretera C-246, P.K. 20 + 157 (Sentido decreciente) . Sentido Tarragona. Se prohíbe el paso. Acceso paseo marítimo.
C-246	4.4 m.	20 + 910	En la carretera C-246, P.K. 20 + 910 (Sentido creciente) . Sentido Barcelona. Se prohíbe el paso. Cruce cueva ahumada.
C-352	4.5 m.	24 + 350 a 24+830	En la carretera C-352, P.K. 24 + 350 al 24+830 (Ambos sentidos) . Limitación de paso en el túnel de Les Franqueses.
C-37	4.5 m.	68 + 700 a 93+100	En la carretera C-37, P.K. 68 + 700 al 93+100 (Ambos sentidos) . Existe limitación de paso en los túneles Can Jorba, Sant Salvador, Montconil, Suanya y Morera.
C-37	4.5 m.	153 + 870 a 166+300	En la carretera C-37, P.K. 153 + 870 al 166+300 (Ambos sentidos) . Existe limitación de paso en los túneles de Bracons.
C-58	4.6 m.	11 + 200	En la carretera C-58, P.K. 11 + 200 (Sentido creciente) . Sentido Terrasa. En el tronco, cruce con BV-1414. Se prohíbe el paso.
C-58	4.6 m.	23 + 170	En la carretera C-58, P.K. 23 + 170 (Sentido creciente) . Sentido Manresa, cruce B-120. Se prohíbe el paso.
C-58	4.65 m.	23 + 170	En la carretera C-58, P.K. 23 + 170 (Sentido decreciente) . Sentido Barcelona, cruce B-120. Se prohíbe el paso.
C-58	4.65 m.	23 + 560	En la carretera C-58, P.K. 23 + 560 (Sentido creciente) . Sentido Manresa. Se prohíbe el paso.
C-58	4.5 m.	23 + 560	En la carretera C-58, P.K. 23 + 560 (Sentido decreciente) . Sentido Terrasa. Se prohíbe el paso.
C-55	4.45 m.	16 + 113 a 16+567	En la carretera C-55, P.K. 16 + 113 al 16+567 (Ambos sentidos) . Túnel de Bogunyá. Se prohíbe el paso.
B-122	4.55 m.	20 + 450	En la carretera B-122, P.K. 20 + 450 (Ambos sentidos) . Existe una limitación de altura de 4,55 m, sentido Castellbell i el Villar i Terrasa, en el cruce con la C-16.
B-224	4.4 m.	8 + 590	En la carretera B-224, P.K. 8 + 590 (Ambos sentidos) . Puente de ferrocarril. Se prohíbe el paso.
B-224	4.45 m.	17 + 560	En la carretera B-224, P.K. 17 + 560 (Ambos sentidos) . Pasarela. Se prohíbe el paso.
B-224	4.5 m.	18 + 250	En la carretera B-224, P.K. 18 + 250 (Ambos sentidos) . Pasarela. Se prohíbe el paso.
B-204	4.6 m.	4 + 0	En la carretera B-204, P.K. 4 + 0 (Ambos sentidos) . Paso bajo la propia B-204, del ramal de salida 3 + 900 sentido Tarragona. Se prohíbe el paso.
N-150	4.45 m.	6 + 140	En la carretera N-150, P.K. 6 + 140 (Ambos sentidos) . Ramal de sentido único sentido Barcelona, cruce C-58. Se prohíbe el paso.

N-150	4.6 m.	6 + 420	En la carretera N-150, P.K. 6 + 420 (Ambos sentidos) . Enlace AP-7 sentido Girona. Se prohíbe el paso.
B-110	0.5 m.	1 + 1 a 1+1	En la carretera B-110, P.K. 1 + 1 al 1+1 (Ambos sentidos) . BB
B-143	4.5 m.	5 + 100	En la carretera B-143, P.K. 5 + 100 (Sentido decreciente) . Sentido Mollet. Se prohíbe el paso.
C-1411z	4.4 m.	46 + 800	En la carretera C-1411z, P.K. 46 + 800 (Ambos sentidos) . Se prohíbe el paso. Paso inferior C-16.
C-1411z	4.6 m.	69 + 530	En la carretera C-1411z, P.K. 69 + 530 (Ambos sentidos) . Se prohíbe el paso. Paso inferior C-16z.
C-1412z	2.1 m.	38 + 435	En la carretera C-1412z, P.K. 38 + 435 (Ambos sentidos) . Se prohíbe el paso. Cruce N-141b.
C-1412z	2.15 m.	38 + 470	En la carretera C-1412z, P.K. 38 + 470 (Ambos sentidos) . Se prohíbe el paso. Puente ADIF
C-1413z	3.6 m.	2 + 20	En la carretera C-1413z, P.K. 2 + 20 (Ambos sentidos) . Se prohíbe el paso. Línea de ADIF, ramal de acceso a Papiol de carril único bajo el puente (antigua carretera).
C-31LD	4.55 m.	195 + 760	En la carretera C-31LD, P.K. 195 + 760 (Ambos sentidos) . Cruce B-10.
C-58LD	4.45 m.	11 + 200	En la carretera C-58LD, P.K. 11 + 200 (Sentido creciente) . Calzada lateral derecha, sentido Terrasa, cruce BV-1414. Se prohíbe el paso.

RESTRICCIONES POR ANCHURA

CARRETERA	LIMITACIÓN	P.K.	OBSERVACIONES
C-15	3.5 m.	2 + 300 a 12+450	En la carretera C-15, P.K. 2 + 300 al 12+450 (Ambos sentidos) . Autovía con una plataforma por sentido y 5 túneles.
C-15	3.0 m.	12 + 500 a 44+140	En la carretera C-15, P.K. 12 + 500 al 44+140 (Ambos sentidos) . Túneles Turró, Cabrera y Vallbona.
C-16	3.5 m.	13 + 375	En la carretera C-16, P.K. 13 + 375 (Ambos sentidos) . Ramal 4. Salida desde Manresa dirección oeste (AP-7). Calzada izquierda.
C-16	3.5 m.	13 + 375 a 20+875	En la carretera C-16, P.K. 13 + 375 al 20+875 (Ambos sentidos) . Limitación de paso con más de 3,5 m de anchura.
C-16	2.6 m.	13 + 375	En la carretera C-16, P.K. 13 + 375 (Ambos sentidos) . Ramal 1. Entrada desde el oeste (AP-7) dirección Manresa. Calzada derecha.
C-16	3.5 m.	13 + 375	En la carretera C-16, P.K. 13 + 375 (Ambos sentidos) . Ramal 2. Entrada desde la AP-7 dirección Manresa. Calzada derecha.
C-16	2.6 m.	13 + 375	En la carretera C-16, P.K. 13 + 375 (Ambos sentidos) . Ramal 3. Salida desde Manresa dirección este (AP-7). Calzada izquierda.
C-16	2.6 m.	16 + 240	En la carretera C-16, P.K. 16 + 240 (Ambos sentidos) . Ramal 1. Salida dirección Manresa. Calzada derecha.
C-16	2.6 m.	16 + 240	En la carretera C-16, P.K. 16 + 240 (Ambos sentidos) . Ramal 2. Entrada dirección Barcelona. Calzada izquierda.
C-16	2.6 m.	17 + 460	En la carretera C-16, P.K. 17 + 460 (Ambos sentidos) . Ramal 1. Entrada dirección Manresa. Calzada derecha.
C-16	3.5 m.	17 + 460	En la carretera C-16, P.K. 17 + 460 (Ambos sentidos) . Ramal 2. Salida dirección Barcelona. Calzada izquierda.
C-16	3.5 m.	19 + 350	En la carretera C-16, P.K. 19 + 350 (Ambos sentidos) . Ramal 1. Salida dirección Manresa. Calzada derecha.
C-16	3.5 m.	19 + 350	En la carretera C-16, P.K. 19 + 350 (Ambos sentidos) . Ramal 2. Entrada dirección Barcelona. Calzada izquierda.
C-16	3.5 m.	23 + 785 a 56+905	En la carretera C-16, P.K. 23 + 785 al 56+905 (Ambos sentidos) . Existe limitación de anchura de 3,5 m. Ambas calzadas.
C-16	2.6 m.	26 + 360	En la carretera C-16, P.K. 26 + 360 (Ambos sentidos) . Limitación de paso por anchura: Ramal 1 salida dirección Manresa, ramal 2 entrada dirección Manresa, ramal 3 entrada dirección Barcelona y ramal 4 salida

			dirección Barcelona.
C-16	3.5 m.	32 + 900	En la carretera C-16, P.K. 32 + 900 (Sentido creciente) . Limitación de paso por anchura: Ramal 1 entrada dirección Manresa. Calzada derecha.
C-16	2.6 m.	32 + 900	En la carretera C-16, P.K. 32 + 900 (Sentido decreciente) . Limitación de paso por anchura: Ramal 2 salida dirección Barcelona. Calzada izquierda.
C-16	3.0 m.	41 + 500	En la carretera C-16, P.K. 41 + 500 (Ambos sentidos) . A.P. Castellbell lateral. Ramales.
C-16	2.6 m.	41 + 500	En la carretera C-16, P.K. 41 + 500 (Ambos sentidos) . Limitación de anchura: ramal 1 salida dirección Manresa, ramal 2 entrada dirección Manresa, ramal 3 entrada dirección Barcelona, ramal 4 salida dirección Barcelona.
C-16	3.1 m.	41 + 750	En la carretera C-16, P.K. 41 + 750 (Ambos sentidos) . A.P. Castellbell troncal.
C-16	2.6 m.	49 + 560	En la carretera C-16, P.K. 49 + 560 (Ambos sentidos) . Existe limitación por anchura: ramal 1 salida dirección Manresa, ramal 2 entrada dirección Barcelona.
C-16	3.5 m.	51 + 240	En la carretera C-16, P.K. 51 + 240 (Ambos sentidos) . Existe limitación por anchura: ramal 1 salida dirección Manresa, ramal 2 entrada dirección Barcelona.
C-16	2.6 m.	54 + 720	En la carretera C-16, P.K. 54 + 720 (Ambos sentidos) . Limitación de paso por anchura: Ramal 1 salida dirección Manresa, ramal 2 entrada dirección Manresa, ramal 3 entrada dirección Barcelona y ramal 4 salida dirección Barcelona.
C-16	2.6 m.	56 + 140	En la carretera C-16, P.K. 56 + 140 (Sentido creciente) . Limitación de paso por anchura: Ramal 1 salida dirección Manresa.
C-16	3.5 m.	56 + 140	En la carretera C-16, P.K. 56 + 140 (Ambos sentidos) . Limitación de paso por anchura: Ramal 2 entrada dirección Manresa, ramal 3 entrada dirección Barcelona.
C-16	3.5 m.	56 + 905 a 96+700	En la carretera C-16, P.K. 56 + 905 al 96+700 (Ambos sentidos) . Limitación de paso en el tronco.
C-16	3.0 m.	57 + 900	En la carretera C-16, P.K. 57 + 900 (Ambos sentidos) . Limitación de paso en el enlace con la C-25 (sentido Barcelona-Cervera y sentido Berga-Girona).
C-16	3.5 m.	58 + 0	En la carretera C-16, P.K. 58 + 0 (Ambos sentidos) . Limitación de paso en el enlace con la C-25 (sentido Berga-Cervera).
C-16	2.6 m.	59 + 300	En la carretera C-16, P.K. 59 + 300 (Ambos sentidos) . Limitación de paso en el enlace Hostal del Camp.
C-16	2.6 m.	61 + 0	En la carretera C-16, P.K. 61 + 0 (Ambos sentidos) . Limitación de paso en el enlace Illa Sur / Cabrianes.
C-16	3.5 m.	62 + 300	En la carretera C-16, P.K. 62 + 300 (Ambos sentidos) . Existe limitación por anchura en el enlace Sallent sur.
C-16	3.5 m.	64 + 600	En la carretera C-16, P.K. 64 + 600 (Ambos sentidos) . Existe limitación por anchura en el enlace Sallent norte.
C-16	2.6 m.	67 + 600	En la carretera C-16, P.K. 67 + 600 (Ambos sentidos) . Existe limitación por anchura en el enlace de Balsareny sur.
C-16	2.6 m.	71 + 500	En la carretera C-16, P.K. 71 + 500 (Ambos sentidos) . Existe limitación por anchura en el enlaces de Navàs sur.
C-16	2.6 m.	77 + 500	En la carretera C-16, P.K. 77 + 500 (Ambos sentidos) . Existe limitación por anchura en el enlace Cal Riera / Cal Vidal.
C-16	3.0 m.	79 + 100	En la carretera C-16, P.K. 79 + 100 (Ambos sentidos) . Existe limitación por anchura en el enlace Puig-Reig sur.
C-16	3.5 m.	83 + 500	En la carretera C-16, P.K. 83 + 500 (Ambos sentidos) . Existe limitación por anchura en el enlace Puig-Reig norte Zona 2.
C-16	3.5 m.	86 + 600	En la carretera C-16, P.K. 86 + 600 (Ambos sentidos) . Existe limitación por anchura en el enlace Gironella sur.

C-16	2.6 m.	88 + 800	En la carretera C-16, P.K. 88 + 800 (Ambos sentidos) . Existe limitación por anchura en el enlace Gironella centro.
C-16	2.6 m.	92 + 800	En la carretera C-16, P.K. 92 + 800 (Ambos sentidos) . Existe limitación por anchura en el enlace Cal Rosal / Olvan.
C-16	2.6 m.	96 + 0	En la carretera C-16, P.K. 96 + 0 (Ambos sentidos) . Existe limitación por anchura en el enlace Berga Camping.
C-16	2.6 m.	96 + 600	En la carretera C-16, P.K. 96 + 600 (Ambos sentidos) . Existe limitación por anchura en el enlace Berga sur.
C-16	3.5 m.	90 + 500	En la carretera C-16, P.K. 90 + 500 (Ambos sentidos) . Existe limitación por anchura en el enlace Gironella norte.
C-16	3.0 m.	82 + 900	En la carretera C-16, P.K. 82 + 900 (Ambos sentidos) . Existe limitación por anchura en el enlace Puig-Reig norte Zona 1.
C-16	3.0 m.	80 + 700	En la carretera C-16, P.K. 80 + 700 (Ambos sentidos) . Existe limitación por anchura en el enlace Puig-Reig centro.
C-16	2.6 m.	75 + 600 a 75+600	En la carretera C-16, P.K. 75 + 600 al 75+600 (Ambos sentidos) . Existe limitación por anchura en el enlace Navàs norte.
C-16	2.6 m.	73 + 300	En la carretera C-16, P.K. 73 + 300 (Ambos sentidos) . Existe limitación por anchura en el enlace de Navàs centro.
C-16	2.6 m.	69 + 600	En la carretera C-16, P.K. 69 + 600 (Ambos sentidos) . Existe limitación por anchura en el enlace de Balsareny norte.
C-16	2.6 m.	68 + 100	En la carretera C-16, P.K. 68 + 100 (Ambos sentidos) . Existe limitación por anchura en el enlace de Balsareny centro.
C-17	3.5 m.	44 + 100 a 69+500	En la carretera C-17, P.K. 44 + 100 al 69+500 (Ambos sentidos) . Tronco.
C-17	2.6 m.	69 + 500 a 85+365	En la carretera C-17, P.K. 69 + 500 al 85+365 (Ambos sentidos) . Tronco.
C-17	3.5 m.	45 + 0	En la carretera C-17, P.K. 45 + 0 (Ambos sentidos) . Enlace Hostallets de Balenyà sur.
C-17	3.5 m.	45 + 600	En la carretera C-17, P.K. 45 + 600 (Ambos sentidos) . Enlace Centelles - Hostallets.
C-17	3.5 m.	50 + 200	En la carretera C-17, P.K. 50 + 200 (Ambos sentidos) . Enlace Tona sur.
C-17	2.6 m.	49 + 400	En la carretera C-17, P.K. 49 + 400 (Ambos sentidos) . Enlace El Gelec.
C-17	3.5 m.	47 + 900	En la carretera C-17, P.K. 47 + 900 (Ambos sentidos) . Enlace Hostallets de Balenyà norte.
C-17	2.6 m.	51 + 0	En la carretera C-17, P.K. 51 + 0 (Ambos sentidos) . Enlace Tona centro.
C-17	2.6 m.	52 + 800	En la carretera C-17, P.K. 52 + 800 (Ambos sentidos) . Enlace Tona norte.
C-17	3.5 m.	54 + 300	En la carretera C-17, P.K. 54 + 300 (Ambos sentidos) . Enlace Taradell.
C-17	3.0 m.	55 + 800	En la carretera C-17, P.K. 55 + 800 (Ambos sentidos) . Enlace Malla.
C-17	2.6 m.	56 + 800	En la carretera C-17, P.K. 56 + 800 (Ambos sentidos) . Enlace Malla.
C-17	3.5 m.	57 + 500	En la carretera C-17, P.K. 57 + 500 (Ambos sentidos) . Enlace Vic sur.
C-17	3.5 m.	60 + 200	En la carretera C-17, P.K. 60 + 200 (Ambos sentidos) . Enlace Vic oeste.
C-17	3.5 m.	60 + 200	En la carretera C-17, P.K. 60 + 200 (Ambos sentidos) . Enlace C-17 - C-25 (sentido Ripoll-Manresa).
C-17	2.6 m.	60 + 200	En la carretera C-17, P.K. 60 + 200 (Ambos sentidos) . Enlace C-17 - C-25 (sentido Centelles-Manresa).
C-17	3.5 m.	60 + 200	En la carretera C-17, P.K. 60 + 200 (Ambos sentidos) . Enlace C-25 - C-17 (sentido Manresa-Centellas).
C-17	3.5 m.	61 + 600	En la carretera C-17, P.K. 61 + 600 (Ambos sentidos) . Enlace entre la C-17 y la C-25, sentidos Manresa-

			Ripoll y Ripoll-Manresa.
C-17	2.6 m.	63 + 100	En la carretera C-17, P.K. 63 + 100 (Ambos sentidos) . Enlace Gurb / Sant Bartomeu del Grau.
C-17	3.5 m.	64 + 100	En la carretera C-17, P.K. 64 + 100 (Ambos sentidos) . Enlace C-17 - C-25, sentido Girona-Centelles y Centellas-Girona.
C-17	2.6 m.	64 + 500	En la carretera C-17, P.K. 64 + 500 (Ambos sentidos) . Enlace Vic norte.
C-17	2.6 m.	66 + 100	En la carretera C-17, P.K. 66 + 100 (Ambos sentidos) . Enlace Santa Cecilia de Voltregà.
C-17	3.5 m.	67 + 800	En la carretera C-17, P.K. 67 + 800 (Ambos sentidos) . Enlace La Gleva.
C-17	3.5 m.	69 + 500	En la carretera C-17, P.K. 69 + 500 (Ambos sentidos) . Enlace C-17 - C-37.
C-17	3.5 m.	69 + 0	En la carretera C-17, P.K. 69 + 0 (Ambos sentidos) . Enlace Manlleu.
C-17	2.6 m.	71 + 900	En la carretera C-17, P.K. 71 + 900 (Ambos sentidos) . Enlace Masies de Voltregà.
C-17	2.6 m.	75 + 200	En la carretera C-17, P.K. 75 + 200 (Ambos sentidos) . Enlace Torelló.
C-17	3.5 m.	77 + 600	En la carretera C-17, P.K. 77 + 600 (Ambos sentidos) . Enlace Borgonya.
C-17	3.0 m.	79 + 500	En la carretera C-17, P.K. 79 + 500 (Ambos sentidos) . Enlace Bajalou.
C-17	3.5 m.	81 + 600	En la carretera C-17, P.K. 81 + 600 (Ambos sentidos) . Enlace Sant Quirze de Besora sur.
C-17	2.6 m.	82 + 600	En la carretera C-17, P.K. 82 + 600 (Ambos sentidos) . Enlace Sant Quirze de Besora oeste.
C-17	2.6 m.	84 + 1400	En la carretera C-17, P.K. 84 + 1400 (Ambos sentidos) . Enlace Sora.
C-17	3.5 m.	44 + 10 a 85+365	En la carretera C-17, P.K. 44 + 10 al 85+365 (Sentido decreciente) . En el tronco, limitación de paso.
C-17	3.5 m.	40 + 100 a 44+0	En la carretera C-17, P.K. 40 + 100 al 44+0 (Sentido decreciente) . En el tronco, limitación de paso.
C-31	3.0 m.	216 + 90 a 218+0	En la carretera C-31, P.K. 216 + 90 al 218+0 (Sentido creciente) . Sentido Barcelona. Ramal de incorporación de la N-2 a la C-31. Se prohíbe el paso.
C-31	3.0 m.	215 + 775 a 216+90	En la carretera C-31, P.K. 215 + 775 al 216+90 (Sentido creciente) . Sentido Barcelona. Ramal de incorporación de la C-31 a la N-2. Se prohíbe el paso.
C-32	3.0 m.	12 + 380 a 51+13	En la carretera C-32, P.K. 12 + 380 al 51+13 (Ambos sentidos) . Túneles del Garraf.
C-37	3.0 m.	68 + 700 a 93+100	En la carretera C-37, P.K. 68 + 700 al 93+100 (Ambos sentidos) . Existe limitación de paso en los túneles Can Jorba, Sant Salvador, Montconil, Suanya y Morera.

RESTRICCIONES POR MASA TOTAL

CARRETERA	LIMITACIÓN	P.K.	OBSERVACIONES
C-15	RGV Tm.	2 + 300 a 12+450	En la carretera C-15, P.K. 2 + 300 al 12+450 (Ambos sentidos) . Autovía con una plataforma por sentido y 5 túneles.
C-15	RGV Tm.	12 + 500 a 44+140	En la carretera C-15, P.K. 12 + 500 al 44+140 (Ambos sentidos) . Túneles Turró, Cabrera y Vallbona.
C-16	80.0 Tm.	56 + 905 a 96+700	En la carretera C-16, P.K. 56 + 905 al 96+700 (Ambos sentidos) . Limitación de paso en el tronco.
C-16	80.0 Tm.	57 + 900 a 96+600	En la carretera C-16, P.K. 57 + 900 al 96+600 (Ambos sentidos) . Limitación de paso a partir de 80 t por todos los enlaces de este tramo de la C-16.
C-16	20.0 Tm.	1 + 880 a 13+390	En la carretera C-16, P.K. 1 + 880 al 13+390 (Ambos sentidos) . Prohibidos los conjuntos de más de 20 toneladas.
C-17	80.0 Tm.	44 + 100 a 69+500	En la carretera C-17, P.K. 44 + 100 al 69+500 (Ambos sentidos) . Tronco.
C-17	80.0 Tm.	45 + 0 a 69+0	En la carretera C-17, P.K. 45 + 0 al 69+0 (Ambos sentidos) . Limitación de masa en todos los enlaces.
C-17	80.0 Tm.	69 + 500 a 85+365	En la carretera C-17, P.K. 69 + 500 al 85+365 (Ambos sentidos) . Tronco.

C-17	80.0 Tm.	40 + 100 a 44+0	En la carretera C-17, P.K. 40 + 100 al 44+0 (Sentido decreciente) . En el tronco, limitación de paso.
C-17	80.0 Tm.	44 + 10 a 85+365	En la carretera C-17, P.K. 44 + 10 al 85+365 (Sentido decreciente) . En el tronco, limitación de paso.
C-1413a	80.0 Tm.	2 + 482	En la carretera C-1413a, P.K. 2 + 482 (Ambos sentidos) . Por patología en la estructura, se prohíbe el paso por este punto. Torrent de Batzacs.
C-31	60.0 Tm.	216 + 900 a 218+0	En la carretera C-31, P.K. 216 + 900 al 218+0 (Sentido creciente) . Sentido Barcelona. Ramal de incorporación de la N-2 a la C-31. Se prohíbe el paso.
C-31	60.0 Tm.	215 + 775 a 216+90	En la carretera C-31, P.K. 215 + 775 al 216+90 (Sentido creciente) . Sentido Barcelona. Ramal de incorporación de la C-31 a la N-2. Se prohíbe el paso.
C-32	60.0 Tm.	84 + 290 a 134+735	En la carretera C-32, P.K. 84 + 290 al 134+735 (Sentido creciente) . Sentido Girona. Cruce con Av. Alella.
C-32	60.0 Tm.	12 + 380 a 51+13	En la carretera C-32, P.K. 12 + 380 al 51+13 (Ambos sentidos) . Túneles del Garraf.
C-37	7.5 Tm.	153 + 870 a 166+300	En la carretera C-37, P.K. 153 + 870 al 166+300 (Ambos sentidos) . Existe limitación de paso en los túneles de Bracons. Se exceptúan la prohibición los vehículos o conjuntos de vehículos de transporte de mercancías que realicen un trayecto con origen o destino a las comarcas de la Garrocha y de Osona, siempre de acuerdo con la documentación acreditativa que lo justifique.
N-2	80.0 Tm.	663 + 135	En la carretera N-2, P.K. 663 + 135 (Ambos sentidos) . Vial urbano.

RESTRICCIONES POR CIRCULACIÓN

CARRETERA	LIMITACIÓN	P.K.	OBSERVACIONES
C-16		1 + 880 a 13+375	En la carretera C-16, P.K. 1 + 880 al 13+375 (Ambos sentidos) . No se permite la circulación de transportes especiales.
BV-2115		1 + 150 a 14+420	En la carretera BV-2115, P.K. 1 + 150 al 14+420 (Ambos sentidos) . No se permite la circulación de transportes especiales, con continuidad.
C-26		127 + 437 a 146+730	En la carretera C-26, P.K. 127 + 437 al 146+730 (Ambos sentidos) . No se permite la circulación de transportes especiales con continuidad.
C-26		149 + 510 a 170+765	En la carretera C-26, P.K. 149 + 510 al 170+765 (Ambos sentidos) . No se permite la circulación de transportes especiales con continuidad.
C-241c		0 + 0 a 15+570	En la carretera C-241c, P.K. 0 + 0 al 15+570 (Ambos sentidos) . No se permite la circulación de transportes especiales con continuidad.
C-58		25 + 360 a 37+790	En la carretera C-58, P.K. 25 + 360 al 37+790 (Ambos sentidos) . No se permite la circulación de transportes especiales por motivos de explotación.
C-55		18 + 500 a 26+500	En la carretera C-55, P.K. 18 + 500 al 26+500 (Ambos sentidos) . No se permite la circulación de transportes especiales por motivos de explotación.

BURGOS

RED DE SERVICIO TERRITORIAL FOMENTO DE LA JUNTA DE CASTILLA Y LEÓN EN BURGOS

Limitaciones de Red

Longitud	Altura	Anchura	Masa Total	Masa Eje
20.55	4.5	3.0	90.0	Tabla masa eje MITMA

Carreteras Autorizadas del Titular

TODAS

RESTRICCIONES Y RESERVAS EN BURGOS

RESERVAS DE PASO POR ANCHURA

CARRETERA	LIMITACIÓN	P.K.	OBSERVACIONES
CL-633	entre 2.55 m. y 3.6	31 + 150 a 31+156	En la carretera CL-633, P.K. 31 + 150 al 31+156 (Ambos sentidos) . Pontón. Ancho total de calzada 3,60 m.
CL-633	entre 2.55 m. y 3.6	32 + 560 a 32+585	En la carretera CL-633, P.K. 32 + 560 al 32+585 (Ambos sentidos) . Pontón. Ancho total de calzada 3,60 m.
BU-814	entre 2.55 m. y 3.2	3 + 400 a 3+438	En la carretera BU-814, P.K. 3 + 400 al 3+438 (Ambos sentidos) . Puente. Ancho total de calzada 3,20 metros.
SC-BU-7	entre 2.55 m. y 3.3	1 + 840 a 1+870	En la carretera SC-BU-7, P.K. 1 + 840 al 1+870 (Ambos sentidos) . Travesía de Ameyugo. Travesía muy estrecha. Ancho total de calzada 3,30 m.

RESTRICCIONES POR LONGITUD

CARRETERA	LIMITACIÓN	P.K.	OBSERVACIONES
CL-633	10.0 m.	16 + 950 a 30+750	En la carretera CL-633, P.K. 16 + 950 al 30+750 (Ambos sentidos) . Alto de Poza y travesía.
BU-556	10.0 m.	1 + 980 a 7+770	En la carretera BU-556, P.K. 1 + 980 al 7+770 (Ambos sentidos) . Puerto de Orduña.

RESTRICCIONES POR ALTURA

CARRETERA	LIMITACIÓN	P.K.	OBSERVACIONES
BU-530	3.8 m.	22 + 900 a 23+0	En la carretera BU-530, P.K. 22 + 900 al 23+0 (Ambos sentidos) . Túnel de Sobrón.
BU-530	3.9 m.	23 + 150 a 23+200	En la carretera BU-530, P.K. 23 + 150 al 23+200 (Ambos sentidos) . Túnel de Sobrón.
BU-530	3.6 m.	23 + 300 a 23+400	En la carretera BU-530, P.K. 23 + 300 al 23+400 (Ambos sentidos) . Túnel de Sobrón.
CL-629	4.5 m.	63 + 200 a 63+220	En la carretera CL-629, P.K. 63 + 200 al 63+220 (Ambos sentidos) . Travesía de Villarcayo. Paso inferior edificio.
BU-702	3.4 m.	3 + 500 a 3+520	En la carretera BU-702, P.K. 3 + 500 al 3+520 (Ambos sentidos) . Paso inferior FF.CC.
BU-702	3.4 m.	5 + 0 a 5+20	En la carretera BU-702, P.K. 5 + 0 al 5+20 (Ambos sentidos) . Paso inferior FF.CC.
BU-730	3.8 m.	6 + 230 a 6+238	En la carretera BU-730, P.K. 6 + 230 al 6+238 (Ambos sentidos) . Paso inferior FF.CC.
BU-800	3.75 m.	17 + 400 a 17+425	En la carretera BU-800, P.K. 17 + 400 al 17+425 (Ambos sentidos) . Paso inferior autovía.
BU-912	4.15 m.	3 + 200 a 3+220	En la carretera BU-912, P.K. 3 + 200 al 3+220 (Ambos sentidos) . Paso inferior FF.CC.
BU-930	4.35 m.	15 + 300 a 15+320	En la carretera BU-930, P.K. 15 + 300 al 15+320 (Ambos sentidos) . Paso inferior ferrocarril.
BU-735	4.5 m.	1 + 0 a 1+10	En la carretera BU-735, P.K. 1 + 0 al 1+10 (Ambos sentidos) . Paso inferior ferrocarril.
SC-BU-8	3.5 m.	0 + 500 a 0+520	En la carretera SC-BU-8, P.K. 0 + 500 al 0+520 (Ambos sentidos) . Paso inferior ferrocarril.

RESTRICCIONES POR MASA TOTAL

CARRETERA	LIMITACIÓN	P.K.	OBSERVACIONES
BU-130	60.0 Tm.	28 + 700	En la carretera BU-130, P.K. 28 + 700 (Ambos sentidos) . Paso sobre río Duero.
BU-113	60.0 Tm.	0 + 440	En la carretera BU-113, P.K. 0 + 440 (Ambos sentidos) . Paso sobre A-1.
BU-120	60.0 Tm.	13 + 0	En la carretera BU-120, P.K. 13 + 0 (Ambos sentidos) . Paso sobre río Rianza.
BU-131	16.0 Tm.	3 + 740 a 3+872	En la carretera BU-131, P.K. 3 + 740 al 3+872 (Ambos sentidos) . Paso sobre río Duero.
BU-134	15.0 Tm.	0 + 100 a 1+150	En la carretera BU-134, P.K. 0 + 100 al 1+150 (Sentido creciente) . Subida travesía Roa de Duero.
			En la carretera BU-134, P.K. 1 + 0 al 1+150 (Sentido

BU-134	10.0 Tm.	1 + 0 a 1+150	decreciente) . Bajada travesía Roa de Duero.
BU-143	16.0 Tm.	0 + 80 a 0+113	En la carretera BU-143, P.K. 0 + 80 al 0+113 (Ambos sentidos) . Puente sobre río Arlanza.
BU-200	60.0 Tm.	6 + 200	En la carretera BU-200, P.K. 6 + 200 (Ambos sentidos) . Paso sobre río Riaza.
BU-200	60.0 Tm.	17 + 475	En la carretera BU-200, P.K. 17 + 475 (Ambos sentidos) . Paso sobre N-1.
BU-202	60.0 Tm.	10 + 270	En la carretera BU-202, P.K. 10 + 270 (Ambos sentidos) . Paso sobre río.
BU-210	60.0 Tm.	0 + 585	En la carretera BU-210, P.K. 0 + 585 (Ambos sentidos) . Paso sobre río.
BU-403	16.0 Tm.	7 + 0 a 7+150	En la carretera BU-403, P.K. 7 + 0 al 7+150 (Ambos sentidos) . Puente de Itero del Castillo.
BU-404	60.0 Tm.	0 + 150	En la carretera BU-404, P.K. 0 + 150 (Ambos sentidos) . Paso sobre río.
BU-504	60.0 Tm.	2 + 510	En la carretera BU-504, P.K. 2 + 510 (Ambos sentidos) . Paso sobre río Ebro.
BU-504	60.0 Tm.	6 + 400	En la carretera BU-504, P.K. 6 + 400 (Ambos sentidos) . Paso sobre cauce.
CL-632	60.0 Tm.	1 + 100	En la carretera CL-632, P.K. 1 + 100 (Ambos sentidos) . Paso sobre río Oca, en Briviesca.
CL-632	60.0 Tm.	13 + 700	En la carretera CL-632, P.K. 13 + 700 (Ambos sentidos) . Paso sobre cauce.
BU-520	60.0 Tm.	3 + 0	En la carretera BU-520, P.K. 3 + 0 (Ambos sentidos) . Paso sobre río Ebro.
BU-562	60.0 Tm.	0 + 290	En la carretera BU-562, P.K. 0 + 290 (Ambos sentidos) . Paso sobre río Nela.
CL-633	60.0 Tm.	30 + 590	En la carretera CL-633, P.K. 30 + 590 (Ambos sentidos) . Paso sobre cauce.
BU-610	60.0 Tm.	1 + 605	En la carretera BU-610, P.K. 1 + 605 (Ambos sentidos) . Paso sobre río.
BU-733	3.5 Tm.	0 + 0 a 1+900	En la carretera BU-733, P.K. 0 + 0 al 1+900 (Ambos sentidos) . Prohibido el paso.
BU-750	60.0 Tm.	7 + 370	En la carretera BU-750, P.K. 7 + 370 (Ambos sentidos) . Paso sobre cauce en Venta de Armentia.
BU-800	60.0 Tm.	6 + 350	En la carretera BU-800, P.K. 6 + 350 (Ambos sentidos) . Paso sobre A-1.
BU-811	60.0 Tm.	8 + 50	En la carretera BU-811, P.K. 8 + 50 (Ambos sentidos) . Paso sobre río Tirón.
BU-820	60.0 Tm.	21 + 400	En la carretera BU-820, P.K. 21 + 400 (Ambos sentidos) . Paso sobre cauce.
BU-901	60.0 Tm.	14 + 800	En la carretera BU-901, P.K. 14 + 800 (Ambos sentidos) . Paso sobre río.
BU-930	60.0 Tm.	7 + 900	En la carretera BU-930, P.K. 7 + 900 (Ambos sentidos) . Paso sobre el río Duero.
BU-934	60.0 Tm.	0 + 325	En la carretera BU-934, P.K. 0 + 325 (Ambos sentidos) . Paso sobre río Arandilla.
CL-603	60.0 Tm.	9 + 700	En la carretera CL-603, P.K. 9 + 700 (Ambos sentidos) . Paso sobre río Riaza.
BU-526	60.0 Tm.	0 + 825	En la carretera BU-526, P.K. 0 + 825 (Ambos sentidos) . Paso sobre río Corneja.
CL-619	60.0 Tm.	75 + 380	En la carretera CL-619, P.K. 75 + 380 (Ambos sentidos) . Paso sobre N-1a, Aranda de Duero.
CL-619	60.0 Tm.	45 + 380	En la carretera CL-619, P.K. 45 + 380 (Ambos sentidos) . Paso sobre río Esgueva.
BU-101	60.0 Tm.	14 + 310	En la carretera BU-101, P.K. 14 + 310 (Ambos sentidos) . Paso sobre río Cogollos.
BU-101	60.0 Tm.	18 + 555	En la carretera BU-101, P.K. 18 + 555 (Ambos sentidos) . Paso sobre FF.CC. Madrid-Hendaya.
BU-905	60.0 Tm.	5 + 620	En la carretera BU-905, P.K. 5 + 620 (Ambos sentidos) . Paso sobre río Arlanza.
BU-525	60.0 Tm.	11 + 600	En la carretera BU-525, P.K. 11 + 600 (Ambos sentidos) . Paso sobre río Ebro.
BU-535	60.0 Tm.	2 + 100	En la carretera BU-535, P.K. 2 + 100 (Ambos sentidos) . Paso sobre A-1.
			En la carretera BU-601, P.K. 0 + 600 (Ambos sentidos)

BU-601	60.0 Tm.	0 + 600	. Paso sobre río Urbel.	
SC-BU-9	60.0 Tm.	0 + 500	En la carretera SC-BU-9, P.K. 0 + 500 (Ambos sentidos) . Paso sobre FF.CC.	
SC-BU-25	12.0 Tm.	0 + 150	En la carretera SC-BU-25, P.K. 0 + 150 (Ambos sentidos) . Se prohíbe el paso por el puente.	
RESTRICCIONES POR CIRCULACIÓN				
CARRETERA	LIMITACIÓN	P.K.	OBSERVACIONES	
BU-733		0 + 0 a 1+900	En la carretera BU-733, P.K. 0 + 0 al 1+900 (Ambos sentidos) . Se prohíbe la circulación.	
CADIZ				
REDES DE DELEGACIÓN PROVINCIAL DE OBRAS PUBLICAS Y TRANSPORTES DE LA JUNTA EN CADIZ				
Limitaciones de Red				
Longitud	Altura	Anchura	Masa Total	Masa Eje
25.0	4.5	3.0	10.0	RGV
Carreteras Autorizadas para la Red				
A-2103, A-2100.				
RESTRICCIONES Y RESERVAS EN CADIZ				
RESERVAS DE PASO POR ANCHURA				
CARRETERA	LIMITACIÓN	P.K.	OBSERVACIONES	
A-2103	2.15 m.	0 + 0 a 3+780	En la carretera A-2103, P.K. 0 + 0 al 3+780 (Ambos sentidos) . A partir de 2,15 m de anchura, excede de ancho de [carril + arcén]. Extremar las precauciones.	
Limitaciones de Red				
Longitud	Altura	Anchura	Masa Total	Masa Eje
25.0	4.5	3.0	20.0	RGV
Carreteras Autorizadas para la Red				
A-393.				
RESTRICCIONES Y RESERVAS EN CADIZ				
RESERVAS DE PASO POR ANCHURA				
CARRETERA	LIMITACIÓN	P.K.	OBSERVACIONES	
A-393	2.9 m.	0 + 0 a 6+480	En la carretera A-393, P.K. 0 + 0 al 6+480 (Ambos sentidos) . A partir de 2,9 m de anchura, excede de ancho de [carril + arcén]. Afección a ambos sentidos de la marcha. Extremar las precauciones.	
A-393	2.9 m.	7 + 310 a 19+790	En la carretera A-393, P.K. 7 + 310 al 19+790 (Ambos sentidos) . A partir de 2,9 m de anchura, excede de ancho de [carril + arcén]. Afección a ambos sentidos de la marcha. Extremar las precauciones.	
Limitaciones de Red				
Longitud	Altura	Anchura	Masa Total	Masa Eje
25.0	4.5	3.0	90.0	12.6
Carreteras Autorizadas para la Red				

A-491, A-480, A-471, A-363, A-390, A-381, A-382, A-383, A-371, A-372, A-373, A-2302, A-375, A-2228, A-2230, A-2232, A-2231, A-2078, A-2226, A-2003, A-2201, A-2101, A-2001, A-2076, A-2325, A-408, A-2000, A-2002, A-2075, A-2077, A-2102, A-2200, A-2225, A-2227, A-2229, A-2233, A-2300, A-2304, A-374, A-384, A-314, A-396, A-405, A-2005, A-2004, A-2234, A-2235, A-2236, A-405R2, A-373R1, A-405R1, A-2080, A-2000R1, A-381R4, A-390R3, A-491R1, A-2202.

RESTRICCIONES Y RESERVAS EN CADIZ

RESERVAS DE PASO POR ANCHURA

CARRETERA	LIMITACIÓN	P.K.	OBSERVACIONES
A-383	2.9 m.	6 + 100 a 7+380	En la carretera A-383, P.K. 6 + 100 al 7+380 (Ambos sentidos) . A partir de 2,9 m de anchura, excede de ancho de [carril + arcén]. Afección a ambos sentidos de la marcha. Extremar las precauciones.
A-372	2.8 m.	28 + 0 a 59+460	En la carretera A-372, P.K. 28 + 0 al 59+460 (Ambos sentidos) . A partir de 2,8 m de anchura, excede de ancho de [carril + arcén]. Afección a ambos sentidos de la marcha. Extremar las precauciones.
A-373	2.6 m.	30 + 0 a 41+480	En la carretera A-373, P.K. 30 + 0 al 41+480 (Ambos sentidos) . A partir de 2,6 m de anchura, excede de ancho de [carril + arcén]. Afección a ambos sentidos de la marcha. Extremar las precauciones.
A-2302	2.75 m.	0 + 0 a 20+440	En la carretera A-2302, P.K. 0 + 0 al 20+440 (Ambos sentidos) . A partir de 2,75 m de anchura, excede de ancho de [carril + arcén]. Afección a ambos sentidos de la marcha. Extremar las precauciones.
A-2228	2.5 m.	16 + 630 a 31+390	En la carretera A-2228, P.K. 16 + 630 al 31+390 (Ambos sentidos) . A partir de 2,5 m de anchura, excede de ancho de [carril + arcén]. Afección a ambos sentidos de la marcha. Extremar las precauciones.
A-2231	2.5 m.	0 + 0 a 9+920	En la carretera A-2231, P.K. 0 + 0 al 9+920 (Ambos sentidos) . A partir de 2,5 m de anchura, el conjunto excede el ancho de carril, ocupando parte del arcén. Afecta a un único sentido de la marcha. Extremar las precauciones.
A-2226	2.6 m.	0 + 0 a 22+380	En la carretera A-2226, P.K. 0 + 0 al 22+380 (Ambos sentidos) . A partir de 2,60 m de anchura, excede de ancho de [carril + arcén]. Afección a ambos sentidos de la marcha. Extremar las precauciones.
A-2201	2.7 m.	0 + 0 a 20+220	En la carretera A-2201, P.K. 0 + 0 al 20+220 (Ambos sentidos) . A partir de 2,70 m de anchura, excede de ancho de [carril + arcén]. Afección a ambos sentidos de la marcha. Extremar las precauciones.
A-2101	2.6 m.	0 + 0 a 9+80	En la carretera A-2101, P.K. 0 + 0 al 9+80 (Ambos sentidos) . A partir de 2,6 m de anchura, excede de ancho de [carril + arcén]. Extremar las precauciones.
A-2325	2.25 m.	0 + 0 a 3+0	En la carretera A-2325, P.K. 0 + 0 al 3+0 (Ambos sentidos) . A partir de 2,25 m de anchura, excede de ancho de [carril + arcén]. Afección a ambos sentidos de la marcha. Extremar las precauciones.
A-2102	2.85 m.	0 + 0 a 0+310	En la carretera A-2102, P.K. 0 + 0 al 0+310 (Ambos sentidos) . A partir de 2,85 m de anchura, excede de ancho de [carril + arcén]. Extremar las precauciones.
A-2102	2.85 m.	1 + 875 a 6+630	En la carretera A-2102, P.K. 1 + 875 al 6+630 (Ambos sentidos) . A partir de 2,85 m de anchura, excede de ancho de [carril + arcén]. Extremar las precauciones.
A-2200	2.75 m.	0 + 0 a 6+360	En la carretera A-2200, P.K. 0 + 0 al 6+360 (Ambos sentidos) . A partir de 2,75 m de anchura, excede de ancho de [carril + arcén]. Extremar las precauciones.
A-2227	2.75 m.	0 + 0 a 10+360	En la carretera A-2227, P.K. 0 + 0 al 10+360 (Ambos sentidos) . A partir de 2,75 m de anchura, excede de ancho de [carril + arcén]. Afección a ambos sentidos de la marcha. Extremar las precauciones.
			En la carretera A-2233, P.K. 0 + 0 al 22+730 (Ambos

A-2233	2.75 m.	0 + 0 a 22+730	sentidos) . A partir de 2,75 m de anchura, el conjunto excede el ancho de carril, ocupando parte del arcén. Afección a un único sentido de la marcha. Extremar las precauciones.
A-2304	2.5 m.	0 + 0 a 44+120	En la carretera A-2304, P.K. 0 + 0 al 44+120 (Ambos sentidos) . A partir de 2,5 m de anchura, excede de ancho de [carril + arcén]. Afección a ambos sentidos de la marcha. Extremar las precauciones.
A-373R1	2.9 m.	0 + 0 a 2+850	En la carretera A-373R1, P.K. 0 + 0 al 2+850 (Ambos sentidos) . A partir de 2,9 m de anchura, excede de ancho de [carril + arcén]. Afección a ambos sentidos de la marcha. Extremar las precauciones.

RESTRICCIONES POR ALTURA

CARRETERA	LIMITACIÓN	P.K.	OBSERVACIONES
A-2001	4.2 m.	7 + 0 a 7+240	En la carretera A-2001, P.K. 7 + 0 al 7+240 (Ambos sentidos) . Prohibido el paso por el tronco de esta carretera por falta de gálibo.
A-2001	4.2 m.	7 + 0 a 7+240	En la carretera A-2001, P.K. 7 + 0 al 7+240 (Ambos sentidos) . Prohibido el paso por el tronco de esta carretera por falta de gálibo.

RESTRICCIONES POR MASA TOTAL

CARRETERA	LIMITACIÓN	P.K.	OBSERVACIONES
A-382	38.0 Tm.	0 + 0 a 0+100	En la carretera A-382, P.K. 0 + 0 al 0+100 (Ambos sentidos) . Restringido el paso al conjunto a partir de 38 t.
A-2005	38.0 Tm.	0 + 0 a 0+100	En la carretera A-2005, P.K. 0 + 0 al 0+100 (Ambos sentidos) . Restringido el paso para el conjunto a partir de 38 t.

RESTRICCIONES POR CIRCULACIÓN

CARRETERA	LIMITACIÓN	P.K.	OBSERVACIONES
A-2080		0 + 0 a 2+210	En la carretera A-2080, P.K. 0 + 0 al 2+210 (Ambos sentidos) . Prohibido el paso. Actualmente, calle de la población de Sanlúcar de Barrameda.

CANTABRIA

RED DE GOBIERNO DE CANTABRIA CONSEJERIA DE OBRAS PUBLICAS

Limitaciones de Red

Longitud	Altura	Anchura	Masa Total	Masa Eje
RGV	RGV	RGV	72.0	12.6

Carreteras Autorizadas para la Red

CA-232, CA-130, CA-131, CA-132, CA-134, CA-135, CA-140, CA-141, CA-142, CA-144, CA-145, CA-146, CA-147, CA-148, CA-150, CA-151, CA-152, CA-160, CA-161, CA-162, CA-170, CA-171, CA-180, CA-181, CA-182, CA-183, CA-184, CA-185, CA-240, CA-284, CA-307, CA-308, CA-730, CA-143, CA-137, CA-736, CA-136, CA-144a.

RESTRICCIONES Y RESERVAS EN CANTABRIA

RESTRICCIONES POR MASA TOTAL

CARRETERA	LIMITACIÓN	P.K.	OBSERVACIONES
CA-144	10.0 Tm.	1 + 100 a 2+480	En la carretera CA-144, P.K. 1 + 100 al 2+480 (Ambos sentidos) . Prohibido el paso sobre el puente FF.CC. de Guamizo con más de 10 t.

CASTELLON

REDES DE SERVICIO TERRITORIAL DE OBRAS PÚBLICAS C.M.A.A.I.T. EN CASTELLÓN

Limitaciones de Red

Longitud	Altura	Anchura	Masa Total	Masa Eje
25.0	4.5	3.5	60.0	Tabla Masa Eje 2

Carreteras Autorizadas para la Red

CV-151, CV-10, CV-11, CV-12, CV-14, CV-149, CV-15, CV-16, CV-17, CV-18, CV-183, CV-185, CV-20, CV-21, CV-222, CV-13.

RESTRICCIONES Y RESERVAS EN CASTELLÓN

RESTRICCIONES POR ALTURA

CARRETERA	LIMITACIÓN	P.K.	OBSERVACIONES
CV-11	4.3 m.	19 + 261	En la carretera CV-11, P.K. 19 + 261 (Ambos sentidos) . Paso inferior semicircular.

Limitaciones de Red

Longitud	Altura	Anchura	Masa Total	Masa Eje
25.0	4.5	3.5	60.0	RGV

Carreteras Autorizadas para la Red

CV-170, CV-190, CV-198, CV-215, CV-219, CV-223, CV-230, CV-235, CV-245, CV-102, CV-124, CV-133, CV-141, CV-160, CV-165, CV-10[De Cabanes (CV-10) a La Jana (N-232)/], CV-125, CV-129, CV-132, CV-135, CV-162, CV-164, CV-173, CV-191, CV-194, CV-195, CV-199, CV-205, CV-241, CV-148, CV-204, CV-144.

RESTRICCIONES Y RESERVAS EN CASTELLÓN

RESERVAS DE PASO POR ANCHURA

CARRETERA	LIMITACIÓN	P.K.	OBSERVACIONES
CV-124	entre 2.55 m. y 3.59	31 + 890	En la carretera CV-124, P.K. 31 + 890 (Ambos sentidos) . Anchura total de la vía 3,59 m. Ermitorio de la Mare de Deu de la Font.
CV-124	2.4 m.	26 + 600 a 27+0	En la carretera CV-124, P.K. 26 + 600 al 27+0 (Ambos sentidos) . Anchura total de la vía 4,80 m.
CV-191	2.55 m.	5 + 300	En la carretera CV-191, P.K. 5 + 300 (Ambos sentidos) . Puente sobre el río Mijares de acceso a Ribesalbes. Anchura total 5,10 m.

RESTRICCIONES POR ALTURA

CARRETERA	LIMITACIÓN	P.K.	OBSERVACIONES
CV-170	4.5 m.	48 + 650	En la carretera CV-170, P.K. 48 + 650 (Ambos sentidos) . Túnel.
CV-124	4.5 m.	31 + 890	En la carretera CV-124, P.K. 31 + 890 (Ambos sentidos) . Prohibido el paso con más de 4,5 m de gálibo. Ermitorio de la Mare de Deu de la Font.
CV-195	3.5 m.	1 + 500	En la carretera CV-195, P.K. 1 + 500 (Ambos sentidos) . Paso superior del ferrocarril. No tiene paso alternativo.

RESTRICCIONES POR ANCHURA

CARRETERA	LIMITACIÓN	P.K.	OBSERVACIONES
CV-195	2.5 m.	1 + 500	En la carretera CV-195, P.K. 1 + 500 (Ambos sentidos) . Paso superior del ferrocarril. Anchura total 4,95 m. No

			tiene paso alternativo.	
RESTRICCIONES POR MASA TOTAL				
CARRETERA	LIMITACIÓN	P.K.	OBSERVACIONES	
CV-148	20.0 Tm.	0 + 0 a 5+730	En la carretera CV-148, P.K. 0 + 0 al 5+730 (Ambos sentidos) . Conexión con camino rural. A continuación está el tramo del camino Miravent limitado con poca anchura y muy sinuoso.	
Limitaciones de Red				
Longitud	Altura	Anchura	Masa Total	Masa Eje
25.0	4.5	3.0	60.0	RGV
Carreteras Autorizadas para la Red				
CV-25.				
CIUDAD REAL				
RED DE SERVICIOS PERIFÉRICOS DE FOMENTO EN CIUDAD REAL				
Limitaciones de Red				
Longitud	Altura	Anchura	Masa Total	Masa Eje
20.55	4.5	3.0	60.0	RGV
Carreteras Autorizadas para la Red				
<p>CM-313, CM-320, CM-412, CM-3167, CM-310, CM-3102, CM-3103, CM-4120, CM-4122, CM-4124, CM-4126, CM-4174, CM-413, CM-415, CM-4017, CM-403, CM-4103, CM-4106, CM-4200, CM-4201, CM-4202, CM-4110, CM-4111, CM-4112, CM-4114, CM-4115, CM-4107, CM-4109, CM-4117, CM-3200, CM-3202, CM-3157, CM-3127, CM-3113, CM-3115, CM-3107, CM-3105, CM-3109, CM-3111, CM-4164, CM-4129, CM-4165, CM-4128, CM-3012, CM-3129, CM-9323, CM-4133, CM-420, CM-9420, CM-4134, CM-45, CM-4173, CM-9421, CM-3165, CM-3166, CM-4172, CM-4135, CM-400a, CM-413a.</p>				
RESTRICCIONES Y RESERVAS EN CIUDAD REAL				
RESERVAS DE PASO POR ALTURA				
CARRETERA	LIMITACIÓN	P.K.	OBSERVACIONES	
CM-4174	4.5 m.	10 + 580 a 10+800	En la carretera CM-4174, P.K. 10 + 580 al 10+800 (Ambos sentidos) . Paso bajo pasarela peatonal.	
RESERVAS DE PASO POR ANCHURA				
CARRETERA	LIMITACIÓN	P.K.	OBSERVACIONES	
CM-412	2.75 m.	112 + 0 a 112+400	En la carretera CM-412, P.K. 112 + 0 al 112+400 (Ambos sentidos) . Travesía de Alcubillas. Ancho de calzada de 5.5 m.	
CM-412	3.0 m.	136 + 600 a 136+800	En la carretera CM-412, P.K. 136 + 600 al 136+800 (Ambos sentidos) . Travesía de Villahermosa. Ancho de calzada de 6 m sin arcones.	
CM-412	2.5 m.	68 + 150	En la carretera CM-412, P.K. 68 + 150 (Ambos sentidos) . Curva de pequeño radio y calzada estrecha en travesía de Moral de Calatrava.	
CM-3102	2.0 m.	28 + 130 a 28+330	En la carretera CM-3102, P.K. 28 + 130 al 28+330 (Ambos sentidos) . Tramo en obras. Ancho total 4 m.	
CM-4122	3.0 m.	0 + 0 a 2+400	En la carretera CM-4122, P.K. 0 + 0 al 2+400 (Ambos sentidos) . Travesía de Calzada de Calatrava, ancho de 6 m. Solo está permitido el paso en el caso de que el tránsito sea necesario para acceder al origen o	

			destino del conjunto.
CM-4126	3.0 m.	0 + 0 a 0+950	En la carretera CM-4126, P.K. 0 + 0 al 0+950 (Ambos sentidos) . Travesía de Arenas de San Juan. Solo está permitido el paso en el caso de que el tránsito sea necesario para acceder al origen o destino del conjunto.
CM-4126	3.0 m.	0 + 950 a 9+400	En la carretera CM-4126, P.K. 0 + 950 al 9+400 (Ambos sentidos) . Ancho de calzada 6 m sin arcenes.
CM-4103	2.75 m.	30 + 800 a 49+640	En la carretera CM-4103, P.K. 30 + 800 al 49+640 (Ambos sentidos) . Calzada de 5,5 m de anchura sin arcenes.
CM-4103	2.75 m.	17 + 0 a 17+300	En la carretera CM-4103, P.K. 17 + 0 al 17+300 (Ambos sentidos) . Travesía de Navalpino. Ancho de calzada de 5,5 m sin arcenes.
CM-4106	2.5 m.	17 + 0 a 34+100	En la carretera CM-4106, P.K. 17 + 0 al 34+100 (Ambos sentidos) . Ancho de calzada de 5 m, sin arcenes.
CM-4200	3.0 m.	2 + 700 a 4+800	En la carretera CM-4200, P.K. 2 + 700 al 4+800 (Ambos sentidos) . Travesía de Chillón. Ancho de 6 m.
CM-4110	2.5 m.	31 + 600 a 31+750	En la carretera CM-4110, P.K. 31 + 600 al 31+750 (Ambos sentidos) . Travesía de Cabezarados con calzada de 5 m sin arcenes.
CM-4114	2.0 m.	0 + 0 a 0+200	En la carretera CM-4114, P.K. 0 + 0 al 0+200 (Ambos sentidos) . Travesía de Porzuna, con ancho de calzada menor de 5 m.
CM-4114	2.0 m.	50 + 100 a 50+850	En la carretera CM-4114, P.K. 50 + 100 al 50+850 (Ambos sentidos) . Travesía de Daimiel, con ancho de calzada menor de 5 m.
CM-4115	3.0 m.	0 + 0 a 16+350	En la carretera CM-4115, P.K. 0 + 0 al 16+350 (Ambos sentidos) . Ancho total de calzada 6 m sin arcenes.
CM-4115	3.0 m.	20 + 0 a 27+435	En la carretera CM-4115, P.K. 20 + 0 al 27+435 (Ambos sentidos) . Ancho total de calzada 6 m sin arcenes. Entre el p.k. 23 + 500 y el 25 + 450, tramo sinuoso, fuerte pendiente y poca visibilidad.
CM-3200	3.0 m.	18 + 850 a 19+200	En la carretera CM-3200, P.K. 18 + 850 al 19+200 (Ambos sentidos) . Travesía de Castellar de Santiago. Ancho de calzada 6 m.
CM-3202	2.5 m.	19 + 850 a 20+350	En la carretera CM-3202, P.K. 19 + 850 al 20+350 (Ambos sentidos) . Travesía de Albadalejo con calzada de 5 m, trazado no apto para circulación de vehículos pesados.
CM-3202	3.0 m.	20 + 350 a 34+100	En la carretera CM-3202, P.K. 20 + 350 al 34+100 (Ambos sentidos) . Ancho de calzada 6 m sin arcenes.
CM-3127	2.0 m.	43 + 700 a 44+300	En la carretera CM-3127, P.K. 43 + 700 al 44+300 (Ambos sentidos) . Travesía de Montiel con calzada de 5 m.
CM-3127	2.0 m.	29 + 70 a 29+800	En la carretera CM-3127, P.K. 29 + 70 al 29+800 (Ambos sentidos) . Travesía de Infantes con anchura de calzada inferior a 5 m.
CM-3109	2.5 m.	54 + 330	En la carretera CM-3109, P.K. 54 + 330 (Ambos sentidos) . Travesía de Valdepeñas con calzada de 5 m sin arcenes.
CM-4164	2.75 m.	0 + 900 a 1+140	En la carretera CM-4164, P.K. 0 + 900 al 1+140 (Ambos sentidos) . Travesía de Alcolea. Ancho de 5,5 m.
CM-4129	3.0 m.	0 + 0 a 0+900	En la carretera CM-4129, P.K. 0 + 0 al 0+900 (Ambos sentidos) . Travesía de Granátula de Calatrava. Tramos con 6 m de ancho. Solo está permitido el paso en el caso de que el tránsito sea necesario para acceder al origen o destino del conjunto.
CM-4128	2.5 m.	0 + 0 a 0+480	En la carretera CM-4128, P.K. 0 + 0 al 0+480 (Ambos sentidos) . Travesía de Granátula de Calatrava. Tramos con 5 m de ancho. Solo está permitido el paso en el caso de que el tránsito sea necesario para acceder al origen o destino del conjunto.
CM-3129	2.5 m.	29 + 300 a 29+850	En la carretera CM-3129, P.K. 29 + 300 al 29+850 (Ambos sentidos) . Travesía de Cozar de 5 m de anchura total de calzada.
RESERVAS DE PASO POR CIRCULACIÓN			

CARRETERA	LIMITACIÓN	P.K.	OBSERVACIONES
CM-4174		0 + 0 a 25+65	En la carretera CM-4174, P.K. 0 + 0 al 25+65 (Ambos sentidos) . Solo está permitido el paso en el caso de que el tránsito sea necesario por acceder al origen ó destino del conjunto.
CM-3109		54 + 330	En la carretera CM-3109, P.K. 54 + 330 (Ambos sentidos) . Travesía de Valdepeñas. Trazado no apto para tráfico de vehículos pesados.

RESTRICCIONES POR ALTURA

CARRETERA	LIMITACIÓN	P.K.	OBSERVACIONES
CM-4114	3.5 m.	26 + 120 a 26+250	En la carretera CM-4114, P.K. 26 + 120 al 26+250 (Ambos sentidos) . Limitación de gálibo por paso inferior bajo el AVE.

RESTRICCIONES POR ANCHURA

CARRETERA	LIMITACIÓN	P.K.	OBSERVACIONES
CM-4115	3.0 m.	7 + 900 a 8+544	En la carretera CM-4115, P.K. 7 + 900 al 8+544 (Ambos sentidos) . Travesía de Villamayor de Calatrava.

RESTRICCIONES POR CIRCULACIÓN

CARRETERA	LIMITACIÓN	P.K.	OBSERVACIONES
CM-3103		21 + 450 a 23+500	En la carretera CM-3103, P.K. 21 + 450 al 23+500 (Ambos sentidos) . Tráfico pesado prohibido por la travesía.
CM-3103		48 + 776 a 51+445	En la carretera CM-3103, P.K. 48 + 776 al 51+445 (Ambos sentidos) . Travesía sin continuidad y sin condiciones para el tráfico de vehículos pesados.
CM-4126		9 + 400 a 10+800	En la carretera CM-4126, P.K. 9 + 400 al 10+800 (Ambos sentidos) . Puente cortado.
CM-3200		39 + 340 a 40+100	En la carretera CM-3200, P.K. 39 + 340 al 40+100 (Ambos sentidos) . Travesía de Torre de Juan Abad no apta para tráfico pesado.
CM-3105		3 + 900 a 5+360	En la carretera CM-3105, P.K. 3 + 900 al 5+360 (Ambos sentidos) . Travesía de Campo de Criptana. Restricción por ancho y por trazado, no apta para tránsito de tráfico pesado.
CM-3105		5 + 930 a 6+600	En la carretera CM-3105, P.K. 5 + 930 al 6+600 (Ambos sentidos) . Travesía de Campo de Criptana. Restricción por ancho y por trazado, no apta para tránsito de tráfico pesado.
CM-3165		0 + 0 a 1+214	En la carretera CM-3165, P.K. 0 + 0 al 1+214 (Ambos sentidos) . Solo acceso a localidad. Tramo comprendido entre los pp.kk. 1+214 y 4+348, cedido al ayuntamiento de Herencia.
CM-3165		4 + 348 a 11+205	En la carretera CM-3165, P.K. 4 + 348 al 11+205 (Ambos sentidos) . Solo acceso a localidad. Tramo comprendido entre los pp.kk. 1+214 y 4+348, cedido al ayuntamiento de Herencia.

CORDOBA

REDES DE DELEGACIÓN PROVINCIAL DE OBRAS PÚBLICAS Y TRANSPORTES DE LA JUNTA EN CORDOBA

Limitaciones de Red

Longitud	Altura	Anchura	Masa Total	Masa Eje
25.0	4.5	3.0	60.0	12.6

Carreteras Autorizadas para la Red

A-3177, A-3175, A-3279, A-3150, A-3275, A-3130, A-3125, A-3132, A-3052, A-3277, A-3127, A-3001, A-430, A-431, A-440, A-445, A-447, A-453, A-386, A-379, A-421, A-422, A-307, A-333, A-331, A-306, A-305, A-3281, A-318, A-339, A-309,

A-304, A-3050, A-3051, A-3075, A-3102, A-3126, A-3133, A-3151, A-3176, A-3276, A-3278, A-3280, A-3131, A-424, A-435, A-342.

RESTRICCIONES Y RESERVAS EN CORDOBA

RESERVAS DE PASO POR LONGITUD

CARRETERA	LIMITACIÓN	P.K.	OBSERVACIONES
A-3130	RGV m.	13 + 980 a 30+960	En la carretera A-3130, P.K. 13 + 980 al 30+960 (Ambos sentidos) . Dada la longitud del transporte y los radios de curva de la carretera en este tramo, que implica invadir el carril contrario de circulación, deberá extremarse la precaución cuando circule por el mismo.
A-3130	RGV m.	30 + 960 a 31+990	En la carretera A-3130, P.K. 30 + 960 al 31+990 (Ambos sentidos) . Dada la longitud del transporte y los radios de curva de la carretera en este tramo, que implica invadir el carril contrario de circulación, deberá extremarse la precaución cuando circule por el mismo.
A-3130	RGV m.	12 + 650 a 13+980	En la carretera A-3130, P.K. 12 + 650 al 13+980 (Ambos sentidos) . Debido a la longitud del conjunto y los radios de algunas curvas existentes en la carretera en este tramo, que implica invadir el carril contrario, deberá extremarse la precaución cuando circule por el mismo.
A-3125	RGV m.	0 + 850 a 18+590	En la carretera A-3125, P.K. 0 + 850 al 18+590 (Ambos sentidos) . Debido a la longitud del conjunto y los radios de algunas curvas existentes en la carretera en este tramo, que implica invadir el carril contrario, deberá extremarse la precaución cuando circule por el mismo.
A-3125	RGV m.	18 + 600 a 26+300	En la carretera A-3125, P.K. 18 + 600 al 26+300 (Ambos sentidos) . Debido a la longitud del conjunto y los radios de algunas curvas existentes en la carretera en este tramo, que implica invadir el carril contrario, deberá extremarse la precaución cuando circule por el mismo.
A-3125	RGV m.	26 + 530 a 33+590	En la carretera A-3125, P.K. 26 + 530 al 33+590 (Ambos sentidos) . Debido a la longitud del conjunto y los radios de algunas curvas existentes en la carretera en este tramo, que implica invadir el carril contrario, deberá extremarse la precaución cuando circule por el mismo.
A-3132	RGV m.	0 + 0 a 0+240	En la carretera A-3132, P.K. 0 + 0 al 0+240 (Ambos sentidos) . Debido a la longitud del conjunto y los radios de algunas curvas existentes en la carretera en este tramo, que implica invadir el carril contrario, deberá extremarse la precaución cuando circule por el mismo.
A-3132	RGV m.	0 + 0 a 0+240	En la carretera A-3132, P.K. 0 + 0 al 0+240 (Ambos sentidos) . Dada la longitud del conjunto y el radio de algunas curvas en el tramo, puede invadir del carril contrario de circulación, por lo que circulará extremando las precauciones.
A-3132	RGV m.	12 + 450 a 13+460	En la carretera A-3132, P.K. 12 + 450 al 13+460 (Ambos sentidos) . Dada la longitud del conjunto y el radio de algunas curvas en el tramo, puede invadir del carril contrario de circulación, por lo que circulará extremando las precauciones.
A-3132	RGV m.	13 + 460 a 16+50	En la carretera A-3132, P.K. 13 + 460 al 16+50 (Ambos sentidos) . Dada la longitud del conjunto y el radio de algunas curvas en el tramo, puede invadir del carril contrario de circulación, por lo que circulará extremando las precauciones.
A-3127	RGV m.	0 + 0 a 6+250	En la carretera A-3127, P.K. 0 + 0 al 6+250 (Ambos sentidos) . Debido a la longitud del conjunto y los radios de algunas curvas existentes en la carretera en este tramo, que implica invadir el carril contrario, deberá extremarse la precaución cuando circule por el mismo.

A-3127	RGV m.	6 + 260 a 23+930	En la carretera A-3127, P.K. 6 + 260 al 23+930 (Ambos sentidos) . Debido a la longitud del conjunto y los radios de algunas curvas existentes en la carretera en este tramo, que implica invadir el carril contrario, deberá extremarse la precaución cuando circule por el mismo.
A-3001	RGV m.	0 + 550 a 16+440	En la carretera A-3001, P.K. 0 + 550 al 16+440 (Ambos sentidos) . Debido a la longitud del conjunto y los radios de algunas curvas existentes en la carretera en este tramo, que implica invadir el carril contrario, deberá extremarse la precaución cuando circule por el mismo.
A-3001	RGV m.	16 + 480 a 33+400	En la carretera A-3001, P.K. 16 + 480 al 33+400 (Ambos sentidos) . Debido a la longitud del conjunto y los radios de algunas curvas existentes en la carretera en este tramo, que implica invadir el carril contrario, deberá extremarse la precaución cuando circule por el mismo.
A-386	RGV m.	3 + 80 a 14+240	En la carretera A-386, P.K. 3 + 80 al 14+240 (Ambos sentidos) . Debido a la longitud del conjunto y los radios de algunas curvas existentes en la carretera en este tramo, que implica invadir el carril contrario, deberá extremarse la precaución cuando circule por el mismo.
A-386	RGV m.	14 + 470 a 27+600	En la carretera A-386, P.K. 14 + 470 al 27+600 (Ambos sentidos) . Debido a la longitud del conjunto y los radios de algunas curvas existentes en la carretera en este tramo, que implica invadir el carril contrario, deberá extremarse la precaución cuando circule por el mismo.
A-386	RGV m.	14 + 240 a 14+470	En la carretera A-386, P.K. 14 + 240 al 14+470 (Ambos sentidos) . Debido a la longitud del conjunto y los radios de algunas curvas existentes en la carretera en este tramo, que implica invadir el carril contrario, deberá extremarse la precaución cuando circule por el mismo.
A-379	RGV m.	19 + 360 a 42+620	En la carretera A-379, P.K. 19 + 360 al 42+620 (Ambos sentidos) . Dada la longitud del transporte y los radios de curva de la carretera en este tramo, que implica invadir el carril contrario, deberá extremarse la precaución cuando circule por el mismo.
A-379	RGV m.	8 + 200 a 13+750	En la carretera A-379, P.K. 8 + 200 al 13+750 (Ambos sentidos) . Debido a la longitud del conjunto y los radios de curva de la carretera en este tramo, que implica invadir el carril contrario, deberá extremarse la precaución cuando circule por el mismo.
A-421	RGV m.	21 + 890 a 26+560	En la carretera A-421, P.K. 21 + 890 al 26+560 (Ambos sentidos) . Debido a la longitud del conjunto y los radios de curva de la carretera en este tramo, que implica invadir el carril contrario, deberá extremarse la precaución cuando circule por el mismo.
A-421	RGV m.	26 + 750 a 39+0	En la carretera A-421, P.K. 26 + 750 al 39+0 (Ambos sentidos) . Debido a la longitud del conjunto y los radios de curva de la carretera en este tramo, que implica invadir el carril contrario, deberá extremarse la precaución cuando circule por el mismo.
A-307	RGV m.	0 + 0 a 16+320	En la carretera A-307, P.K. 0 + 0 al 16+320 (Ambos sentidos) . Dada la longitud del transporte y los radios de curva de la carretera en este tramo, que implica invadir el carril contrario de circulación, deberá extremarse la precaución cuando circule por el mismo.
A-333	RGV m.	46 + 530 a 56+390	En la carretera A-333, P.K. 46 + 530 al 56+390 (Ambos sentidos) . Dada la longitud del transporte y los radios de curva de la carretera en este tramo, que implica invadir el carril contrario, deberá extremarse la precaución cuando circule por el mismo.
A-333	RGV m.	0 + 0 a 17+330	En la carretera A-333, P.K. 0 + 0 al 17+330 (Ambos sentidos) . Debido a la longitud del conjunto y los radios de curva de la carretera en este tramo, que implica invadir el carril contrario, deberá extremarse la precaución cuando circule por el mismo.
			En la carretera A-333, P.K. 0 + 0 al 17+417 (Ambos

A-333	RGV m.	0 + 0 a 17+417	sentidos) . Dada la longitud del conjunto y el radio de algunas curvas en el tramo, puede invadir del carril contrario de circulación, por lo que circulará extremando las precauciones.
A-333	RGV m.	17 + 845 a 18+90	En la carretera A-333, P.K. 17 + 845 al 18+90 (Ambos sentidos) . Dada la longitud del conjunto y el radio de algunas curvas en el tramo, puede invadir del carril contrario de circulación, por lo que circulará extremando las precauciones.
A-333	RGV m.	18 + 90 a 19+730	En la carretera A-333, P.K. 18 + 90 al 19+730 (Ambos sentidos) . Travesía de Priego de Córdoba. Para discurrir por la travesía, la viabilidad de conjunto quedará supeditada al informe que emita el Ayuntamiento.
A-333	RGV m.	46 + 530 a 56+390	En la carretera A-333, P.K. 46 + 530 al 56+390 (Ambos sentidos) . Dada la longitud del conjunto y el radio de algunas curvas en el tramo, puede invadir del carril contrario de circulación, por lo que circulará extremando las precauciones.
A-331	RGV m.	20 + 295 a 30+365	En la carretera A-331, P.K. 20 + 295 al 30+365 (Ambos sentidos) . Debido a la longitud del conjunto y los radios de las curvas de la carretera en este tramo, que implica invadir el carril contrario, deberá extremarse la precaución cuando circule por el mismo.
A-331	RGV m.	0 + 0 a 3+240	En la carretera A-331, P.K. 0 + 0 al 3+240 (Ambos sentidos) . Debido a la longitud del conjunto y los radios de algunas curvas existentes en la carretera, deberá ir acompañado por agentes de las fuerzas de vigilancia de la Agrupación de Tráfico, que adviertan a los demás usuarios de la carretera de los cortes parciales y temporales para el paso por dichas curvas, debido a la invasión del carril contrario de circulación. Para discurrir por la travesía de Lucena, la viabilidad del transporte quedará supeditada al informe que emita el Ayuntamiento.
A-331	RGV m.	3 + 735 a 6+995	En la carretera A-331, P.K. 3 + 735 al 6+995 (Ambos sentidos) . Debido a la longitud del conjunto y los radios de curva de la carretera en este tramo, que implica invadir el carril contrario, deberá extremarse la precaución cuando circule por el mismo. Para discurrir por la travesía de Llanos de San Juan, la viabilidad del transporte quedará supeditada al informe que emita el Ayuntamiento.
A-331	RGV m.	6 + 995 a 9+355	En la carretera A-331, P.K. 6 + 995 al 9+355 (Ambos sentidos) . Debido a la longitud del conjunto y los radios de curva de la carretera en este tramo, que implica invadir el carril contrario, deberá extremarse la precaución cuando circule por el mismo.
A-331	RGV m.	9 + 355 a 10+335	En la carretera A-331, P.K. 9 + 355 al 10+335 (Ambos sentidos) . Debido a la longitud del conjunto y los radios de curva de la carretera en este tramo, que implica invadir el carril contrario, deberá extremarse la precaución cuando circule por el mismo. Para discurrir por la travesía de Zambra, la viabilidad del transporte quedará supeditada al informe que emita el Ayuntamiento.
A-331	RGV m.	10 + 335 a 18+295	En la carretera A-331, P.K. 10 + 335 al 18+295 (Ambos sentidos) . Debido a la longitud del conjunto y los radios de curva de la carretera en este tramo, que implica invadir el carril contrario, deberá extremarse la precaución cuando circule por el mismo.
A-331	RGV m.	18 + 295 a 20+295	En la carretera A-331, P.K. 18 + 295 al 20+295 (Ambos sentidos) . Debido a la longitud del conjunto y los radios de curva de la carretera en este tramo, que implica invadir el carril contrario, deberá extremarse la precaución cuando circule por el mismo. Para discurrir por la travesía de Rute, la viabilidad del transporte quedará supeditada al informe que emita el Ayuntamiento.
A-331	RGV m.	0 + 0 a 3+240	En la carretera A-331, P.K. 0 + 0 al 3+240 (Ambos sentidos) . Travesía de Lucena. Para discurrir por la travesía, la viabilidad del conjunto quedará supeditada al informe que emita el Ayuntamiento.

A-331	RGV m.	3 + 735 a 6+995	En la carretera A-331, P.K. 3 + 735 al 6+995 (Ambos sentidos) . Travesía de Llano de don Juan. Para discurrir por la travesía, la viabilidad del conjunto quedará supeditada al informe que emita el Ayuntamiento. Dada la longitud del conjunto y el radio de algunas curvas en el tramo, puede invadir del carril contrario de circulación, por lo que circulará extremando las precauciones.
A-331	RGV m.	6 + 995 a 9+355	En la carretera A-331, P.K. 6 + 995 al 9+355 (Ambos sentidos) . Dada la longitud del conjunto y el radio de algunas curvas en el tramo, puede invadir del carril contrario de circulación, por lo que circulará extremando las precauciones.
A-331	RGV m.	9 + 355 a 10+335	En la carretera A-331, P.K. 9 + 355 al 10+335 (Ambos sentidos) . Travesía de Zambra. Para discurrir por la travesía, la viabilidad del conjunto quedará supeditada al informe que emita el Ayuntamiento.
A-331	RGV m.	10 + 335 a 18+295	En la carretera A-331, P.K. 10 + 335 al 18+295 (Ambos sentidos) . Dada la longitud del conjunto y el radio de algunas curvas en el tramo, puede invadir del carril contrario de circulación, por lo que circulará extremando las precauciones.
A-331	RGV m.	18 + 295 a 20+295	En la carretera A-331, P.K. 18 + 295 al 20+295 (Ambos sentidos) . Travesía de Rute. Para discurrir por la travesía, la viabilidad del conjunto quedará supeditada al informe que emita el Ayuntamiento.
A-331	RGV m.	20 + 295 a 30+365	En la carretera A-331, P.K. 20 + 295 al 30+365 (Ambos sentidos) . Dada la longitud del conjunto y el radio de algunas curvas en el tramo, puede invadir del carril contrario de circulación, por lo que circulará extremando las precauciones.
A-305	RGV m.	34 + 950 a 35+760	En la carretera A-305, P.K. 34 + 950 al 35+760 (Ambos sentidos) . Dada la longitud del conjunto y el radio de algunas curvas en este tramo, que implica invadir el carril contrario, deberá extremarse la precaución cuando circule por el mismo.
A-318	RGV m.	11 + 90 a 11+590	En la carretera A-318, P.K. 11 + 90 al 11+590 (Ambos sentidos) . Dada la longitud del conjunto y el radio de algunas curvas en el tramo, puede invadir del carril contrario de circulación, por lo que circulará extremando las precauciones.
A-318	RGV m.	18 + 190 a 33+720	En la carretera A-318, P.K. 18 + 190 al 33+720 (Ambos sentidos) . Dada la longitud del conjunto y el radio de algunas curvas en el tramo, puede invadir del carril contrario de circulación, por lo que circulará extremando las precauciones.
A-318	RGV m.	34 + 700 a 38+675	En la carretera A-318, P.K. 34 + 700 al 38+675 (Ambos sentidos) . Dada la longitud del conjunto y el radio de algunas curvas en el tramo, puede invadir del carril contrario de circulación, por lo que circulará extremando las precauciones.
A-318	RGV m.	47 + 680 a 48+975	En la carretera A-318, P.K. 47 + 680 al 48+975 (Ambos sentidos) . Dada la longitud del conjunto y el radio de algunas curvas en el tramo, puede invadir del carril contrario de circulación, por lo que circulará extremando las precauciones.
A-318	RGV m.	48 + 975 a 72+540	En la carretera A-318, P.K. 48 + 975 al 72+540 (Ambos sentidos) . Dada la longitud del conjunto y el radio de algunas curvas en el tramo, puede invadir del carril contrario de circulación, por lo que circulará extremando las precauciones.
A-318	RGV m.	11 + 590 a 18+620	En la carretera A-318, P.K. 11 + 590 al 18+620 (Ambos sentidos) . Dada la longitud del transporte y los radios de curva de la carretera en este tramo, que implica invadir el carril contrario, deberá extremarse la precaución cuando circule por el mismo.
A-318	RGV m.	18 + 780 a 38+430	En la carretera A-318, P.K. 18 + 780 al 38+430 (Ambos sentidos) . Dada la longitud del transporte y los radios de curva de la carretera en este tramo, que implica invadir el carril contrario, deberá extremarse la precaución cuando circule por el mismo.
			En la carretera A-318, P.K. 11 + 90 al 11+590 (Ambos

A-318	RGV m.	11 + 90 a 11+590	sentidos) . Dada la longitud del conjunto y el radio de algunas curvas en el tramo, puede invadir del carril contrario de circulación, por lo que circulará extremando las precauciones.
A-318	RGV m.	18 + 620 a 18+780	En la carretera A-318, P.K. 18 + 620 al 18+780 (Ambos sentidos) . Dada la longitud del conjunto y el radio de algunas curvas en el tramo, puede invadir del carril contrario de circulación, por lo que circulará extremando las precauciones.
A-304	RGV m.	0 + 0 a 18+100	En la carretera A-304, P.K. 0 + 0 al 18+100 (Ambos sentidos) . Dada la longitud del transporte y los radios de curva de la carretera en este tramo, que implica invadir el carril contrario de circulación, deberá extremarse la precaución cuando circule por el mismo.
A-3102	RGV m.	0 + 0 a 1+490	En la carretera A-3102, P.K. 0 + 0 al 1+490 (Ambos sentidos) . Debido a la longitud del conjunto y los radios de algunas curvas existentes en la carretera en este tramo, que implica invadir el carril contrario, deberá extremarse la precaución cuando circule por el mismo.
A-3102	RGV m.	1 + 520 a 11+480	En la carretera A-3102, P.K. 1 + 520 al 11+480 (Ambos sentidos) . Debido a la longitud del conjunto y los radios de algunas curvas existentes en la carretera en este tramo, que implica invadir el carril contrario, deberá extremarse la precaución cuando circule por el mismo.
A-3102	RGV m.	11 + 500 a 12+360	En la carretera A-3102, P.K. 11 + 500 al 12+360 (Ambos sentidos) . Debido a la longitud del conjunto y los radios de algunas curvas existentes en la carretera en este tramo, que implica invadir el carril contrario, deberá extremarse la precaución cuando circule por el mismo.
A-3126	RGV m.	0 + 0 a 4+130	En la carretera A-3126, P.K. 0 + 0 al 4+130 (Ambos sentidos) . Debido a la longitud del conjunto y los radios de algunas curvas existentes en la carretera en este tramo, que implica invadir el carril contrario, deberá extremarse la precaución cuando circule por el mismo.
A-3126	RGV m.	4 + 140 a 4+540	En la carretera A-3126, P.K. 4 + 140 al 4+540 (Ambos sentidos) . Debido a la longitud del conjunto y los radios de algunas curvas existentes en la carretera en este tramo, que implica invadir el carril contrario, deberá extremarse la precaución cuando circule por el mismo.
A-3126	RGV m.	4 + 560 a 8+290	En la carretera A-3126, P.K. 4 + 560 al 8+290 (Ambos sentidos) . Debido a la longitud del conjunto y los radios de algunas curvas existentes en la carretera en este tramo, que implica invadir el carril contrario, deberá extremarse la precaución cuando circule por el mismo.
A-3133	RGV m.	20 + 330 a 25+510	En la carretera A-3133, P.K. 20 + 330 al 25+510 (Ambos sentidos) . Dada la longitud del transporte y los radios de curva de la carretera en este tramo, que implica invadir el carril contrario de circulación, deberá extremarse la precaución cuando circule por el mismo.
A-3133	RGV m.	25 + 510 a 28+540	En la carretera A-3133, P.K. 25 + 510 al 28+540 (Ambos sentidos) . Debido a la longitud del conjunto y los radios de algunas curvas existentes en la carretera en este tramo, que implica invadir el carril contrario, deberá extremarse la precaución cuando circule por el mismo.
A-3133	RGV m.	20 + 330 a 25+510	En la carretera A-3133, P.K. 20 + 330 al 25+510 (Ambos sentidos) . Dada la longitud del conjunto y el radio de algunas curvas en el tramo, puede invadir del carril contrario de circulación, por lo que circulará extremando las precauciones.
A-3133	RGV m.	25 + 510 a 27+500	En la carretera A-3133, P.K. 25 + 510 al 27+500 (Ambos sentidos) . Dada la longitud del conjunto y el radio de algunas curvas en el tramo, puede invadir del carril contrario de circulación, por lo que circulará extremando las precauciones.
			En la carretera A-3133, P.K. 27 + 500 al 28+540 (Ambos sentidos) . Dada la longitud del conjunto y el

A-3133	RGV m.	27 + 500 a 28+540	radio de algunas curvas en el tramo, puede invadir del carril contrario de circulación, por lo que circulará extremando las precauciones.
A-3176	RGV m.	0 + 0 a 1+250	En la carretera A-3176, P.K. 0 + 0 al 1+250 (Ambos sentidos) . Debido a la longitud del conjunto y los radios de algunas curvas existentes en la carretera en este tramo, que implica invadir el carril contrario, deberá extremarse la precaución cuando circule por el mismo.
A-3176	RGV m.	1 + 790 a 7+360	En la carretera A-3176, P.K. 1 + 790 al 7+360 (Ambos sentidos) . Debido a la longitud del conjunto y los radios de algunas curvas en la carretera en este tramo, que implica invadir el carril contrario, deberá extremarse la precaución cuando circule por el mismo.
A-3176	RGV m.	7 + 380 a 13+800	En la carretera A-3176, P.K. 7 + 380 al 13+800 (Ambos sentidos) . Debido a la longitud del conjunto y los radios de algunas curvas existentes en la carretera en este tramo, que implica invadir el carril contrario, deberá extremarse la precaución cuando circule por el mismo.
A-3176	RGV m.	14 + 520 a 22+120	En la carretera A-3176, P.K. 14 + 520 al 22+120 (Ambos sentidos) . Debido a la longitud del conjunto y los radios de algunas curvas existentes en la carretera en este tramo, que implica invadir el carril contrario, deberá extremarse la precaución cuando circule por el mismo.
A-3176	RGV m.	22 + 150 a 27+130	En la carretera A-3176, P.K. 22 + 150 al 27+130 (Ambos sentidos) . Debido a la longitud del conjunto y los radios de algunas curvas existentes en la carretera en este tramo, que implica invadir el carril contrario, deberá extremarse la precaución cuando circule por el mismo.
A-3131	RGV m.	0 + 0 a 14+950	En la carretera A-3131, P.K. 0 + 0 al 14+950 (Ambos sentidos) . Dada la longitud del transporte y los radios de curva de la carretera en este tramo, que implica invadir el carril contrario de circulación, deberá extremarse la precaución cuando circule por el mismo.
A-342	RGV m.	11 + 520 a 15+60	En la carretera A-342, P.K. 11 + 520 al 15+60 (Ambos sentidos) . Restricción de paso por la longitud del conjunto y los radios de curvas existentes en la carretera, ya que el espacio necesario para el giro del vehículo es mayor que la anchura de la calzada disponible. Travesía Cabra. En los casos en los que no haya restricción, para discurrir por las travesías la viabilidad del transporte quedará supeditada al informe que emita el Ayuntamiento.
A-342	RGV m.	0 + 0 a 1+40	En la carretera A-342, P.K. 0 + 0 al 1+40 (Ambos sentidos) . Dada la longitud del transporte y los radios de curva de la carretera en este tramo, que implica invadir el carril contrario, deberá extremarse la precaución cuando circule por el mismo.
A-342	RGV m.	3 + 10 a 10+400	En la carretera A-342, P.K. 3 + 10 al 10+400 (Ambos sentidos) . Dada la longitud del transporte y los radios de curva de la carretera en este tramo, que implica invadir el carril contrario, deberá extremarse la precaución cuando circule por el mismo.
A-342	RGV m.	1 + 40 a 3+10	En la carretera A-342, P.K. 1 + 40 al 3+10 (Ambos sentidos) . Debido a la longitud del conjunto y los radios de curva de la carretera en este tramo, que implica invadir el carril contrario, deberá extremarse la precaución cuando circule por el mismo.
A-342	RGV m.	10 + 400 a 11+520	En la carretera A-342, P.K. 10 + 400 al 11+520 (Ambos sentidos) . Debido a la longitud del conjunto y los radios de curva de la carretera en este tramo, que implica invadir el carril contrario, deberá extremarse la precaución cuando circule por el mismo.
RESERVAS DE PASO POR ANCHURA			
CARRETERA	LIMITACIÓN	P.K.	OBSERVACIONES
A-3279	2.75 m.	14 + 0 a 26+680	En la carretera A-3279, P.K. 14 + 0 al 26+680 (Ambos sentidos) . Debido a la anchura del conjunto y los radios de algunas curvas existentes en la carretera en

			este tramo, que implica invadir el carril contrario, deberá extremarse la precaución cuando circule por el mismo.
A-3130	RGV m.	13 + 980 a 30+960	En la carretera A-3130, P.K. 13 + 980 al 30+960 (Ambos sentidos) . Dada la anchura del transporte y los radios de curva de la carretera en este tramo, que implica invadir el carril contrario de circulación, deberá extremarse la precaución cuando circule por el mismo.
A-3130	RGV m.	30 + 960 a 31+990	En la carretera A-3130, P.K. 30 + 960 al 31+990 (Ambos sentidos) . Dada la anchura del transporte y los radios de curva de la carretera en este tramo, que implica invadir el carril contrario de circulación, deberá extremarse la precaución cuando circule por el mismo.
A-3130	RGV m.	12 + 650 a 13+980	En la carretera A-3130, P.K. 12 + 650 al 13+980 (Ambos sentidos) . Debido a la anchura del conjunto y los radios de algunas curvas existentes en la carretera en este tramo, que implica invadir el carril contrario, deberá extremarse la precaución cuando circule por el mismo.
A-3125	RGV m.	0 + 850 a 18+590	En la carretera A-3125, P.K. 0 + 850 al 18+590 (Ambos sentidos) . Debido a la anchura del conjunto y los radios de algunas curvas existentes en la carretera en este tramo, que implica invadir el carril contrario, deberá extremarse la precaución cuando circule por el mismo.
A-3125	RGV m.	18 + 600 a 26+300	En la carretera A-3125, P.K. 18 + 600 al 26+300 (Ambos sentidos) . Debido a la anchura del conjunto y los radios de algunas curvas existentes en la carretera en este tramo, que implica invadir el carril contrario, deberá extremarse la precaución cuando circule por el mismo.
A-3125	RGV m.	26 + 530 a 33+590	En la carretera A-3125, P.K. 26 + 530 al 33+590 (Ambos sentidos) . Debido a la anchura del conjunto y los radios de algunas curvas existentes en la carretera en este tramo, que implica invadir el carril contrario, deberá extremarse la precaución cuando circule por el mismo.
A-3132	RGV m.	0 + 0 a 0+240	En la carretera A-3132, P.K. 0 + 0 al 0+240 (Ambos sentidos) . Debido a la anchura del conjunto y los radios de algunas curvas existentes en la carretera en este tramo, que implica invadir el carril contrario, deberá extremarse la precaución cuando circule por el mismo.
A-3132	RGV m.	0 + 0 a 0+240	En la carretera A-3132, P.K. 0 + 0 al 0+240 (Ambos sentidos) . Dada la anchura del conjunto y el radio de algunas curvas en el tramo, puede invadir del carril contrario de circulación, por lo que circulará extremando las precauciones.
A-3132	RGV m.	9 + 660 a 11+40	En la carretera A-3132, P.K. 9 + 660 al 11+40 (Ambos sentidos) . Dada la anchura del conjunto y el radio de algunas curvas en el tramo, puede invadir del carril contrario de circulación, por lo que circulará extremando las precauciones.
A-3132	RGV m.	11 + 40 a 12+450	En la carretera A-3132, P.K. 11 + 40 al 12+450 (Ambos sentidos) . Dada la anchura del conjunto y el radio de algunas curvas en el tramo, puede invadir del carril contrario de circulación, por lo que circulará extremando las precauciones.
A-3132	RGV m.	12 + 450 a 13+460	En la carretera A-3132, P.K. 12 + 450 al 13+460 (Ambos sentidos) . Dada la anchura del conjunto y el radio de algunas curvas en el tramo, puede invadir del carril contrario de circulación, por lo que circulará extremando las precauciones.
A-3132	RGV m.	13 + 460 a 16+50	En la carretera A-3132, P.K. 13 + 460 al 16+50 (Ambos sentidos) . Dada la anchura del conjunto y el radio de algunas curvas en el tramo, puede invadir del carril contrario de circulación, por lo que circulará extremando las precauciones.
A-3127	RGV m.	0 + 0 a 6+250	En la carretera A-3127, P.K. 0 + 0 al 6+250 (Ambos sentidos) . Debido a la anchura del conjunto y los radios de algunas curvas existentes en la carretera en este tramo, que implica invadir el carril contrario, deberá extremarse la precaución cuando circule por el

			mismo.
A-3127	RGV m.	6 + 260 a 23+930	En la carretera A-3127, P.K. 6 + 260 al 23+930 (Ambos sentidos) . Debido a la anchura del conjunto y los radios de algunas curvas existentes en la carretera en este tramo, que implica invadir el carril contrario, deberá extremarse la precaución cuando circule por el mismo.
A-3001	RGV m.	0 + 550 a 16+440	En la carretera A-3001, P.K. 0 + 550 al 16+440 (Ambos sentidos) . Debido a la anchura del conjunto y los radios de algunas curvas existentes en la carretera en este tramo, que implica invadir el carril contrario, deberá extremarse la precaución cuando circule por el mismo.
A-3001	RGV m.	16 + 480 a 33+400	En la carretera A-3001, P.K. 16 + 480 al 33+400 (Ambos sentidos) . Debido a la anchura del conjunto y los radios de algunas curvas existentes en la carretera en este tramo, que implica invadir el carril contrario, deberá extremarse la precaución cuando circule por el mismo.
A-447	2.5 m.	18 + 950 a 31+580	En la carretera A-447, P.K. 18 + 950 al 31+580 (Ambos sentidos) . Debido a la anchura del conjunto y los radios de algunas curvas existentes en la carretera en este tramo, que implica invadir el carril contrario, deberá extremarse la precaución cuando circule por el mismo.
A-386	RGV m.	3 + 80 a 14+240	En la carretera A-386, P.K. 3 + 80 al 14+240 (Ambos sentidos) . Debido a la anchura del conjunto y los radios de algunas curvas existentes en la carretera en este tramo, que implica invadir el carril contrario, deberá extremarse la precaución cuando circule por el mismo.
A-386	RGV m.	14 + 470 a 27+600	En la carretera A-386, P.K. 14 + 470 al 27+600 (Ambos sentidos) . Debido a la anchura del conjunto y los radios de algunas curvas existentes en la carretera en este tramo, que implica invadir el carril contrario, deberá extremarse la precaución cuando circule por el mismo.
A-386	RGV m.	14 + 240 a 14+470	En la carretera A-386, P.K. 14 + 240 al 14+470 (Ambos sentidos) . Debido a la anchura del conjunto y los radios de algunas curvas existentes en la carretera en este tramo, que implica invadir el carril contrario, deberá extremarse la precaución cuando circule por el mismo.
A-379	RGV m.	19 + 70 a 42+620	En la carretera A-379, P.K. 19 + 70 al 42+620 (Ambos sentidos) . Dada la anchura del transporte y los radios de curva de la carretera en este tramo, que implica invadir el carril contrario, deberá extremarse la precaución cuando circule por el mismo.
A-379	RGV m.	8 + 200 a 13+750	En la carretera A-379, P.K. 8 + 200 al 13+750 (Ambos sentidos) . Debido a la anchura del conjunto y los radios de curva de la carretera en este tramo, que implica invadir el carril contrario, deberá extremarse la precaución cuando circule por el mismo.
A-421	RGV m.	21 + 890 a 26+560	En la carretera A-421, P.K. 21 + 890 al 26+560 (Ambos sentidos) . Debido a la anchura del conjunto y los radios de curva de la carretera en este tramo, que implica invadir el carril contrario, deberá extremarse la precaución cuando circule por el mismo.
A-421	RGV m.	26 + 750 a 39+0	En la carretera A-421, P.K. 26 + 750 al 39+0 (Ambos sentidos) . Debido a la anchura del conjunto y los radios de curva de la carretera en este tramo, que implica invadir el carril contrario, deberá extremarse la precaución cuando circule por el mismo.
A-307	RGV m.	0 + 0 a 16+320	En la carretera A-307, P.K. 0 + 0 al 16+320 (Ambos sentidos) . Dada la anchura del transporte y los radios de curva de la carretera en este tramo, que implica invadir el carril contrario de circulación, deberá extremarse la precaución cuando circule por el mismo.
A-333	RGV m.	46 + 530 a 56+390	En la carretera A-333, P.K. 46 + 530 al 56+390 (Ambos sentidos) . Dada la anchura del transporte y los radios de curva de la carretera en este tramo, que implica invadir el carril contrario, deberá extremarse la precaución cuando circule por el mismo.

A-333	RGV m.	0 + 0 a 17+417	En la carretera A-333, P.K. 0 + 0 al 17+417 (Ambos sentidos) . Debido a la anchura del conjunto y los radios de curva de la carretera en este tramo, que implica invadir el carril contrario, deberá extremarse la precaución cuando circule por el mismo.
A-333	RGV m.	0 + 0 a 17+417	En la carretera A-333, P.K. 0 + 0 al 17+417 (Ambos sentidos) . Dada la anchura del conjunto y el radio de algunas curvas en el tramo, puede invadir del carril contrario de circulación, por lo que circulará extremando las precauciones.
A-333	RGV m.	17 + 845 a 18+90	En la carretera A-333, P.K. 17 + 845 al 18+90 (Ambos sentidos) . Dada la anchura del conjunto y el radio de algunas curvas en el tramo, puede invadir del carril contrario de circulación, por lo que circulará extremando las precauciones.
A-333	RGV m.	18 + 90 a 19+730	En la carretera A-333, P.K. 18 + 90 al 19+730 (Ambos sentidos) . Travesía de Priego de Córdoba. Para discurrir por la travesía, la viabilidad de conjunto quedará supeditada al informe que emita el Ayuntamiento.
A-333	RGV m.	46 + 530 a 56+390	En la carretera A-333, P.K. 46 + 530 al 56+390 (Ambos sentidos) . Dada la anchura del conjunto y el radio de algunas curvas en el tramo, puede invadir del carril contrario de circulación, por lo que circulará extremando las precauciones.
A-331	RGV m.	20 + 295 a 30+365	En la carretera A-331, P.K. 20 + 295 al 30+365 (Ambos sentidos) . Debido a la anchura del conjunto y los radios de las curvas de la carretera en este tramo, que implica invadir el carril contrario, deberá extremarse la precaución cuando circule por el mismo.
A-331	RGV m.	0 + 0 a 3+240	En la carretera A-331, P.K. 0 + 0 al 3+240 (Ambos sentidos) . Debido a la anchura del conjunto y los radios de algunas curvas existentes en la carretera, deberá ir acompañado por agentes de las fuerzas de vigilancia de la Agrupación de Tráfico, que adviertan a los demás usuarios de la carretera de los cortes parciales y temporales para el paso por dichas curvas, debido a la invasión del carril contrario de circulación. Para discurrir por la travesía de Lucena, la viabilidad del transporte quedará supeditada al informe que emita el Ayuntamiento.
A-331	RGV m.	3 + 735 a 6+995	En la carretera A-331, P.K. 3 + 735 al 6+995 (Ambos sentidos) . Debido a la anchura del conjunto y los radios de curva de la carretera en este tramo, que implica invadir el carril contrario, deberá extremarse la precaución cuando circule por el mismo. Para discurrir por la travesía de Llanos de San Juan, la viabilidad del transporte quedará supeditada al informe que emita el Ayuntamiento.
A-331	RGV m.	6 + 995 a 9+355	En la carretera A-331, P.K. 6 + 995 al 9+355 (Ambos sentidos) . Debido a la anchura del conjunto y los radios de curva de la carretera en este tramo, que implica invadir el carril contrario, deberá extremarse la precaución cuando circule por el mismo.
A-331	RGV m.	9 + 355 a 10+335	En la carretera A-331, P.K. 9 + 355 al 10+335 (Ambos sentidos) . Debido a la anchura del conjunto y los radios de curva de la carretera en este tramo, que implica invadir el carril contrario, deberá extremarse la precaución cuando circule por el mismo. Para discurrir por la travesía de Zambra, la viabilidad del transporte quedará supeditada al informe que emita el Ayuntamiento.
A-331	RGV m.	10 + 335 a 18+295	En la carretera A-331, P.K. 10 + 335 al 18+295 (Ambos sentidos) . Debido a la anchura del conjunto y los radios de curva de la carretera en este tramo, que implica invadir el carril contrario, deberá extremarse la precaución cuando circule por el mismo.
A-331	RGV m.	18 + 295 a 20+295	En la carretera A-331, P.K. 18 + 295 al 20+295 (Ambos sentidos) . Debido a la anchura del conjunto y los radios de curva de la carretera en este tramo, que implica invadir el carril contrario, deberá extremarse la precaución cuando circule por el mismo. Para discurrir por la travesía de Rute, la viabilidad del transporte

			quedará supeditada al informe que emita el Ayuntamiento.
A-331	RGV m.	0 + 0 a 3+240	En la carretera A-331, P.K. 0 + 0 al 3+240 (Ambos sentidos) . Travesía de Lucena. Para discurrir por la travesía, la viabilidad del conjunto quedará supeditada al informe que emita el Ayuntamiento.
A-331	RGV m.	3 + 735 a 6+995	En la carretera A-331, P.K. 3 + 735 al 6+995 (Ambos sentidos) . Travesía de Llano de don Juan. Para discurrir por la travesía, la viabilidad del conjunto quedará supeditada al informe que emita el Ayuntamiento. Dada la anchura del conjunto y el radio de algunas curvas en el tramo, puede invadir del carril contrario de circulación, por lo que circulará extremando las precauciones.
A-331	RGV m.	6 + 995 a 9+355	En la carretera A-331, P.K. 6 + 995 al 9+355 (Ambos sentidos) . Dada la longitud del conjunto y el radio de algunas curvas en el tramo, puede invadir del carril contrario de circulación, por lo que circulará extremando las precauciones.
A-331	RGV m.	9 + 355 a 10+335	En la carretera A-331, P.K. 9 + 355 al 10+335 (Ambos sentidos) . Travesía de Zambra. Para discurrir por la travesía, la viabilidad del conjunto quedará supeditada al informe que emita el Ayuntamiento.
A-331	RGV m.	10 + 335 a 18+295	En la carretera A-331, P.K. 10 + 335 al 18+295 (Ambos sentidos) . Dada la longitud del conjunto y el radio de algunas curvas en el tramo, puede invadir del carril contrario de circulación, por lo que circulará extremando las precauciones.
A-331	RGV m.	18 + 295 a 20+295	En la carretera A-331, P.K. 18 + 295 al 20+295 (Ambos sentidos) . Travesía de Rute. Para discurrir por la travesía, la viabilidad del conjunto quedará supeditada al informe que emita el Ayuntamiento.
A-331	RGV m.	20 + 295 a 30+365	En la carretera A-331, P.K. 20 + 295 al 30+365 (Ambos sentidos) . Dada la longitud del conjunto y el radio de algunas curvas en el tramo, puede invadir del carril contrario de circulación, por lo que circulará extremando las precauciones.
A-305	RGV m.	34 + 950 a 35+760	En la carretera A-305, P.K. 34 + 950 al 35+760 (Ambos sentidos) . Dada la anchura del conjunto y el radio de algunas curvas de la carretera en este tramo, que implica invadir el carril contrario, deberá extremarse la precaución cuando circule por el mismo.
A-318	RGV m.	11 + 90 a 11+590	En la carretera A-318, P.K. 11 + 90 al 11+590 (Ambos sentidos) . Dada la anchura del conjunto y el radio de algunas curvas en el tramo, puede invadir del carril contrario de circulación, por lo que circulará extremando las precauciones.
A-318	RGV m.	18 + 190 a 33+720	En la carretera A-318, P.K. 18 + 190 al 33+720 (Ambos sentidos) . Dada la anchura del conjunto y el radio de algunas curvas en el tramo, puede invadir del carril contrario de circulación, por lo que circulará extremando las precauciones.
A-318	RGV m.	34 + 700 a 38+675	En la carretera A-318, P.K. 34 + 700 al 38+675 (Ambos sentidos) . Dada la anchura del conjunto y el radio de algunas curvas en el tramo, puede invadir del carril contrario de circulación, por lo que circulará extremando las precauciones.
A-318	RGV m.	47 + 680 a 48+975	En la carretera A-318, P.K. 47 + 680 al 48+975 (Ambos sentidos) . Dada la anchura del conjunto y el radio de algunas curvas en el tramo, puede invadir del carril contrario de circulación, por lo que circulará extremando las precauciones.
A-318	RGV m.	48 + 975 a 72+540	En la carretera A-318, P.K. 48 + 975 al 72+540 (Ambos sentidos) . Dada la anchura del conjunto y el radio de algunas curvas en el tramo, puede invadir del carril contrario de circulación, por lo que circulará extremando las precauciones.
A-318	RGV m.	11 + 590 a 18+620	En la carretera A-318, P.K. 11 + 590 al 18+620 (Ambos sentidos) . Dada la anchura del transporte y los radios de curva de la carretera en este tramo, que implica invadir el carril contrario, deberá extremarse la precaución cuando circule por el mismo.

A-318	RGV m.	18 + 780 a 38+430	En la carretera A-318, P.K. 18 + 780 al 38+430 (Ambos sentidos) . Dada la anchura del transporte y los radios de curva de la carretera en este tramo, que implica invadir el carril contrario, deberá extremarse la precaución cuando circule por el mismo.
A-318	RGV m.	11 + 90 a 11+590	En la carretera A-318, P.K. 11 + 90 al 11+590 (Ambos sentidos) . Dada la anchura del conjunto y el radio de algunas curvas en el tramo, puede invadir del carril contrario de circulación, por lo que circulará extremando las precauciones.
A-318	RGV m.	18 + 620 a 18+780	En la carretera A-318, P.K. 18 + 620 al 18+780 (Ambos sentidos) . Dada la anchura del conjunto y el radio de algunas curvas en el tramo, puede invadir del carril contrario de circulación, por lo que circulará extremando las precauciones.
A-304	RGV m.	0 + 0 a 18+100	En la carretera A-304, P.K. 0 + 0 al 18+100 (Ambos sentidos) . Dada la anchura del transporte y los radios de curva de la carretera en este tramo, que implica invadir el carril contrario de circulación, deberá extremarse la precaución cuando circule por el mismo.
A-3051	2.5 m.	9 + 900 a 17+140	En la carretera A-3051, P.K. 9 + 900 al 17+140 (Ambos sentidos) . Debido a la anchura del conjunto y los radios de algunas curvas existentes en la carretera en este tramo, que implica invadir el carril contrario, deberá extremarse la precaución cuando circule por el mismo.
A-3075	2.85 m.	18 + 670 a 59+600	En la carretera A-3075, P.K. 18 + 670 al 59+600 (Ambos sentidos) . Debido a la anchura del conjunto y los radios de algunas curvas existentes en la carretera en este tramo, que implica invadir el carril contrario, deberá extremarse la precaución cuando circule por el mismo.
A-3102	RGV m.	0 + 0 a 1+490	En la carretera A-3102, P.K. 0 + 0 al 1+490 (Ambos sentidos) . Debido a la anchura del conjunto y los radios de algunas curvas existentes en la carretera en este tramo, que implica invadir el carril contrario, deberá extremarse la precaución cuando circule por el mismo.
A-3102	RGV m.	1 + 520 a 11+480	En la carretera A-3102, P.K. 1 + 520 al 11+480 (Ambos sentidos) . Debido a la anchura del conjunto y los radios de algunas curvas existentes en la carretera en este tramo, que implica invadir el carril contrario, deberá extremarse la precaución cuando circule por el mismo.
A-3102	RGV m.	11 + 500 a 12+360	En la carretera A-3102, P.K. 11 + 500 al 12+360 (Ambos sentidos) . Debido a la anchura del conjunto y los radios de algunas curvas existentes en la carretera en este tramo, que implica invadir el carril contrario, deberá extremarse la precaución cuando circule por el mismo.
A-3126	RGV m.	0 + 0 a 4+130	En la carretera A-3126, P.K. 0 + 0 al 4+130 (Ambos sentidos) . Debido a la anchura del conjunto y los radios de algunas curvas existentes en la carretera en este tramo, que implica invadir el carril contrario, deberá extremarse la precaución cuando circule por el mismo.
A-3126	RGV m.	4 + 140 a 4+540	En la carretera A-3126, P.K. 4 + 140 al 4+540 (Ambos sentidos) . Debido a la anchura del conjunto y los radios de algunas curvas existentes en la carretera en este tramo, que implica invadir el carril contrario, deberá extremarse la precaución cuando circule por el mismo.
A-3126	RGV m.	4 + 560 a 8+290	En la carretera A-3126, P.K. 4 + 560 al 8+290 (Ambos sentidos) . Debido a la anchura del conjunto y los radios de algunas curvas existentes en la carretera en este tramo, que implica invadir el carril contrario, deberá extremarse la precaución cuando circule por el mismo.
A-3133	RGV m.	20 + 330 a 25+510	En la carretera A-3133, P.K. 20 + 330 al 25+510 (Ambos sentidos) . Dada la anchura del transporte y los radios de curva de la carretera en este tramo, que implica invadir el carril contrario de circulación, deberá extremarse la precaución cuando circule por el mismo.

A-3133	RGV m.	25 + 510 a 28+540	En la carretera A-3133, P.K. 25 + 510 al 28+540 (Ambos sentidos) . Debido a la anchura del conjunto y los radios de algunas curvas existentes en la carretera en este tramo, que implica invadir el carril contrario, deberá extremarse la precaución cuando circule por el mismo.
A-3133	RGV m.	20 + 330 a 25+510	En la carretera A-3133, P.K. 20 + 330 al 25+510 (Ambos sentidos) . Dada la anchura del conjunto y el radio de algunas curvas en el tramo, puede invadir del carril contrario de circulación, por lo que circulará extremando las precauciones.
A-3133	RGV m.	25 + 510 a 27+500	En la carretera A-3133, P.K. 25 + 510 al 27+500 (Ambos sentidos) . Dada la anchura del conjunto y el radio de algunas curvas en el tramo, puede invadir del carril contrario de circulación, por lo que circulará extremando las precauciones.
A-3133	RGV m.	27 + 500 a 28+540	En la carretera A-3133, P.K. 27 + 500 al 28+540 (Ambos sentidos) . Dada la anchura del conjunto y el radio de algunas curvas en el tramo, puede invadir del carril contrario de circulación, por lo que circulará extremando las precauciones.
A-3151	2.5 m.	9 + 140 a 9+600	En la carretera A-3151, P.K. 9 + 140 al 9+600 (Ambos sentidos) . Debido a la anchura del conjunto y los radios de algunas curvas existentes en la carretera en este tramo, que implica invadir el carril contrario, deberá extremarse la precaución cuando circule por el mismo.
A-3151	2.5 m.	9 + 610 a 50+0	En la carretera A-3151, P.K. 9 + 610 al 50+0 (Ambos sentidos) . Debido a la anchura del conjunto y los radios de algunas curvas existentes en la carretera en este tramo, que implica invadir el carril contrario, deberá extremarse la precaución cuando circule por el mismo.
A-3151	2.75 m.	50 + 0 a 65+450	En la carretera A-3151, P.K. 50 + 0 al 65+450 (Ambos sentidos) . Debido a la anchura del conjunto y los radios de algunas curvas existentes en la carretera en este tramo, que implica invadir el carril contrario, deberá extremarse la precaución cuando circule por el mismo.
A-3151	2.75 m.	65 + 820 a 71+670	En la carretera A-3151, P.K. 65 + 820 al 71+670 (Ambos sentidos) . Debido a la anchura del conjunto y los radios de algunas curvas existentes en la carretera en este tramo, que implica invadir el carril contrario, deberá extremarse la precaución cuando circule por el mismo.
A-3176	RGV m.	0 + 0 a 1+250	En la carretera A-3176, P.K. 0 + 0 al 1+250 (Ambos sentidos) . Debido a la anchura del conjunto y los radios de algunas curvas existentes en la carretera en este tramo, que implica invadir el carril contrario, deberá extremarse la precaución cuando circule por el mismo.
A-3176	RGV m.	1 + 790 a 7+360	En la carretera A-3176, P.K. 1 + 790 al 7+360 (Ambos sentidos) . Debido a la anchura del conjunto y los radios de algunas curvas existentes en la carretera en este tramo, que implica invadir el carril contrario, deberá extremarse la precaución cuando circule por el mismo.
A-3176	RGV m.	7 + 380 a 13+800	En la carretera A-3176, P.K. 7 + 380 al 13+800 (Ambos sentidos) . Debido a la anchura del conjunto y los radios de algunas curvas existentes en la carretera en este tramo, que implica invadir el carril contrario, deberá extremarse la precaución cuando circule por el mismo.
A-3176	RGV m.	14 + 520 a 22+120	En la carretera A-3176, P.K. 14 + 520 al 22+120 (Ambos sentidos) . Debido a la anchura del conjunto y los radios de algunas curvas existentes en la carretera en este tramo, que implica invadir el carril contrario, deberá extremarse la precaución cuando circule por el mismo.
A-3176	RGV m.	22 + 150 a 27+130	En la carretera A-3176, P.K. 22 + 150 al 27+130 (Ambos sentidos) . Debido a la anchura del conjunto y los radios de algunas curvas existentes en la carretera en este tramo, que implica invadir el carril contrario,

			deberá extremarse la precaución cuando circule por el mismo.
A-3131	RGV m.	0 + 0 a 14+950	En la carretera A-3131, P.K. 0 + 0 al 14+950 (Ambos sentidos) . Dada la anchura del transporte y los radios de curva de la carretera en este tramo, que implica invadir el carril contrario de circulación, deberá extremarse la precaución cuando circule por el mismo.
A-342	RGV m.	0 + 0 a 1+40	En la carretera A-342, P.K. 0 + 0 al 1+40 (Ambos sentidos) . Dada la anchura del transporte y los radios de curva de la carretera en este tramo, que implica invadir el carril contrario, deberá extremarse la precaución cuando circule por el mismo.
A-342	RGV m.	3 + 10 a 10+400	En la carretera A-342, P.K. 3 + 10 al 10+400 (Ambos sentidos) . Dada la anchura del transporte y los radios de curva de la carretera en este tramo, que implica invadir el carril contrario, deberá extremarse la precaución cuando circule por el mismo.
A-342	RGV m.	1 + 40 a 3+10	En la carretera A-342, P.K. 1 + 40 al 3+10 (Ambos sentidos) . Debido a la anchura del conjunto y los radios de curva de la carretera en este tramo, que implica invadir el carril contrario, deberá extremarse la precaución cuando circule por el mismo.
A-342	RGV m.	10 + 400 a 11+520	En la carretera A-342, P.K. 10 + 400 al 11+520 (Ambos sentidos) . Debido a la anchura del conjunto y los radios de curva de la carretera en este tramo, que implica invadir el carril contrario, deberá extremarse la precaución cuando circule por el mismo.

RESERVAS DE PASO POR CIRCULACIÓN

CARRETERA	LIMITACIÓN	P.K.	OBSERVACIONES
A-3177		0 + 0 a 0+450	En la carretera A-3177, P.K. 0 + 0 al 0+450 (Ambos sentidos) . Travesía de Pozoblanco. Para discurrir por las travesías la viabilidad del transporte quedará supeditada al informe que emita el Ayuntamiento.
A-3177		5 + 40 a 5+520	En la carretera A-3177, P.K. 5 + 40 al 5+520 (Ambos sentidos) . Travesía de Añora. Para discurrir por las travesías la viabilidad del conjunto quedará supeditada al informe que emita el Ayuntamiento.
A-3177		8 + 510 a 8+740	En la carretera A-3177, P.K. 8 + 510 al 8+740 (Ambos sentidos) . Travesía de Dos Torres. Para discurrir por las travesías la viabilidad del conjunto quedará supeditada al informe que emita el Ayuntamiento.
A-3177		14 + 590 a 15+170	En la carretera A-3177, P.K. 14 + 590 al 15+170 (Ambos sentidos) . Travesía de El Viso. Para discurrir por las travesías la viabilidad del conjunto quedará supeditada al informe que emita el Ayuntamiento.
A-3279		0 + 0 a 0+720	En la carretera A-3279, P.K. 0 + 0 al 0+720 (Ambos sentidos) . Travesía de Hinojosa del Duque. Para discurrir por las travesías la viabilidad del transporte quedará supeditada al informe que emita el Ayuntamiento.
A-3150		0 + 0 a 2+600	En la carretera A-3150, P.K. 0 + 0 al 2+600 (Ambos sentidos) . Travesía de Palma del Río. Para discurrir por las travesías la viabilidad del conjunto quedará supeditada al informe que emita el Ayuntamiento.
A-3125		0 + 700 a 0+850	En la carretera A-3125, P.K. 0 + 700 al 0+850 (Ambos sentidos) . Travesía de Cañete de las Torres. Para discurrir por las travesías la viabilidad del conjunto quedará supeditada al informe que emita el Ayuntamiento.
A-3125		33 + 590 a 34+440	En la carretera A-3125, P.K. 33 + 590 al 34+440 (Ambos sentidos) . Travesía de Baena. Para discurrir por las travesías la viabilidad del conjunto quedará supeditada al informe que emita el Ayuntamiento.
A-3052		0 + 0 a 0+530	En la carretera A-3052, P.K. 0 + 0 al 0+530 (Ambos sentidos) . Travesía de Aldea Quintana. La viabilidad del conjunto quedará supeditada al informe que emita el Ayuntamiento.
A-3052		8 + 970 a 9+50	En la carretera A-3052, P.K. 8 + 970 al 9+50 (Ambos sentidos) . Travesía de La Guijarrosa. La viabilidad del conjunto quedará supeditada al informe que emita el

			Ayuntamiento.
A-3277		0 + 0 a 0+490	En la carretera A-3277, P.K. 0 + 0 al 0+490 (Ambos sentidos) . Travesía de La Granjuela. Para discurrir por las travesías la viabilidad del transporte quedará supeditada al informe que emita el Ayuntamiento.
A-3277		8 + 740 a 9+740	En la carretera A-3277, P.K. 8 + 740 al 9+740 (Ambos sentidos) . Travesía de Los Blázquez. Para discurrir por las travesías la viabilidad del transporte quedará supeditada al informe que emita el Ayuntamiento.
A-3127		23 + 930 a 24+450	En la carretera A-3127, P.K. 23 + 930 al 24+450 (Ambos sentidos) . Travesía de Cañete de las Torres. Para discurrir por las travesías la viabilidad del transporte quedará supeditada al informe que emita el Ayuntamiento.
A-3001		0 + 500 a 0+550	En la carretera A-3001, P.K. 0 + 500 al 0+550 (Ambos sentidos) . Travesía de Adamuz. La viabilidad del transporte quedará supeditada al informe que emita el Ayuntamiento.
A-431		0 + 0 a 3+400	En la carretera A-431, P.K. 0 + 0 al 3+400 (Ambos sentidos) . Travesía de Córdoba. Para discurrir por las travesías la viabilidad del transporte quedará supeditada al informe que emita el Ayuntamiento.
A-431		12 + 0 a 13+690	En la carretera A-431, P.K. 12 + 0 al 13+690 (Ambos sentidos) . Travesía de Villarrubia. Para discurrir por las travesías la viabilidad del transporte quedará supeditada al informe que emita el Ayuntamiento.
A-445		0 + 0 a 1+100	En la carretera A-445, P.K. 0 + 0 al 1+100 (Ambos sentidos) . Travesía de Posadas. Para discurrir por las travesías la viabilidad del transporte quedará supeditada al informe que emita el Ayuntamiento.
A-379		48 + 30 a 50+500	En la carretera A-379, P.K. 48 + 30 al 50+500 (Ambos sentidos) . Travesía de La Guijarrosa. Para discurrir por las travesías la viabilidad del transporte quedará supeditada al informe que emita el Ayuntamiento.
A-379		52 + 520 a 55+200	En la carretera A-379, P.K. 52 + 520 al 55+200 (Ambos sentidos) . Travesía de Monte Alto. Para discurrir por las travesías la viabilidad del transporte quedará supeditada al informe que emita el Ayuntamiento.
A-379		55 + 490 a 56+0	En la carretera A-379, P.K. 55 + 490 al 56+0 (Ambos sentidos) . Travesía de La Paz. Para discurrir por las travesías la viabilidad del transporte quedará supeditada al informe que emita el Ayuntamiento.
A-379		56 + 0 a 57+120	En la carretera A-379, P.K. 56 + 0 al 57+120 (Ambos sentidos) . Travesía de La Carlota. Para discurrir por las travesías la viabilidad del transporte quedará supeditada al informe que emita el Ayuntamiento.
A-421		1 + 550 a 2+580	En la carretera A-421, P.K. 1 + 550 al 2+580 (Ambos sentidos) . Travesía de Villafranca de Córdoba. Para discurrir por las travesías la viabilidad del transporte quedará supeditada al informe que emita el Ayuntamiento.
A-421		10 + 430 a 13+30	En la carretera A-421, P.K. 10 + 430 al 13+30 (Ambos sentidos) . Travesía de Adamuz. Para discurrir por las travesías la viabilidad del transporte quedará supeditada al informe que emita el Ayuntamiento.
A-421		51 + 220 a 53+0	En la carretera A-421, P.K. 51 + 220 al 53+0 (Ambos sentidos) . Travesía de Villanueva de Córdoba. Para discurrir por las travesías la viabilidad del transporte quedará supeditada al informe que emita el Ayuntamiento.
A-422		0 + 0 a 0+600	En la carretera A-422, P.K. 0 + 0 al 0+600 (Ambos sentidos) . Travesía de Alcaracejos. Para discurrir por las travesías la viabilidad del transporte quedará supeditada al informe que emita el Ayuntamiento.
A-422		2 + 240 a 2+940	En la carretera A-422, P.K. 2 + 240 al 2+940 (Ambos sentidos) . Travesía de Villanueva del Duque. Para discurrir por las travesías la viabilidad del transporte quedará supeditada al informe que emita el Ayuntamiento.
			En la carretera A-422, P.K. 7 + 710 al 8+270 (Ambos sentidos) . Travesía de Fuente La Lancha. Para

A-422		7 + 710 a 8+270	discurrir por las travesías la viabilidad del transporte quedará supeditada al informe que emita el Ayuntamiento.
A-422		18 + 810 a 20+720	En la carretera A-422, P.K. 18 + 810 al 20+720 (Ambos sentidos) . Travesía de Hinojosa del Duque. Para discurrir por las travesías la viabilidad del transporte quedará supeditada al informe que emita el Ayuntamiento.
A-422		28 + 110 a 29+70	En la carretera A-422, P.K. 28 + 110 al 29+70 (Ambos sentidos) . Travesía de Belalcázar. Para discurrir por las travesías la viabilidad del transporte quedará supeditada al informe que emita el Ayuntamiento.
A-305		56 + 500 a 58+140	En la carretera A-305, P.K. 56 + 500 al 58+140 (Ambos sentidos) . Travesía de Baena. La viabilidad del transporte quedará supeditada al informe que emita el Ayuntamiento.
A-305		34 + 450 a 34+950	En la carretera A-305, P.K. 34 + 450 al 34+950 (Ambos sentidos) . Travesía de Valenzuela. La viabilidad del transporte quedará supeditada al informe que emita el Ayuntamiento.
A-3281		0 + 0 a 1+60	En la carretera A-3281, P.K. 0 + 0 al 1+60 (Ambos sentidos) . Travesía de El Viso. Para discurrir por las travesías la viabilidad del transporte quedará supeditada al informe que emita el Ayuntamiento.
A-3051		17 + 170 a 18+160	En la carretera A-3051, P.K. 17 + 170 al 18+160 (Ambos sentidos) . Travesía de Guadalcazar. La viabilidad del transporte quedará supeditada al informe que emita el Ayuntamiento.
A-3075		17 + 300 a 18+670	En la carretera A-3075, P.K. 17 + 300 al 18+670 (Ambos sentidos) . Travesía de Villaviciosa. La viabilidad del transporte quedará supeditada al informe que emita el Ayuntamiento.
A-3075		59 + 600 a 60+110	En la carretera A-3075, P.K. 59 + 600 al 60+110 (Ambos sentidos) . Travesía de Posadas. La viabilidad del transporte quedará supeditada al informe que emita el Ayuntamiento.
A-3126		8 + 290 a 8+730	En la carretera A-3126, P.K. 8 + 290 al 8+730 (Ambos sentidos) . Travesía de Valenzuela. Para discurrir por las travesías la viabilidad del conjunto quedará supeditada al informe que emita el Ayuntamiento.
A-3151		6 + 900 a 9+140	En la carretera A-3151, P.K. 6 + 900 al 9+140 (Ambos sentidos) . Travesía de Hornachuelos. Para discurrir por las travesías la viabilidad del transporte quedará supeditada al informe que emita el Ayuntamiento.
A-3151		65 + 450 a 65+820	En la carretera A-3151, P.K. 65 + 450 al 65+820 (Ambos sentidos) . Travesía de Cardencha. Para discurrir por las travesías la viabilidad del conjunto quedará supeditada al informe que emita el Ayuntamiento.
A-3151		71 + 670 a 72+90	En la carretera A-3151, P.K. 71 + 670 al 72+90 (Ambos sentidos) . Travesía de Ojuelos Altos. Para discurrir por las travesías la viabilidad del conjunto quedará supeditada al informe que emita el Ayuntamiento.
A-3176		1 + 250 a 1+790	En la carretera A-3176, P.K. 1 + 250 al 1+790 (Ambos sentidos) . Travesía de Villaharta. Para discurrir por las travesías la viabilidad del transporte quedará supeditada al informe que emita el Ayuntamiento.
A-3176		13 + 800 a 14+520	En la carretera A-3176, P.K. 13 + 800 al 14+520 (Ambos sentidos) . Travesía de Obejo. Para discurrir por las travesías la viabilidad del transporte quedará supeditada al informe que emita el Ayuntamiento.
A-3276		8 + 0 a 8+210	En la carretera A-3276, P.K. 8 + 0 al 8+210 (Ambos sentidos) . Travesía de La Granjuela. Para discurrir por las travesías la viabilidad del conjunto quedará supeditada al informe que emita el Ayuntamiento.
A-3278		3 + 860 a 4+440	En la carretera A-3278, P.K. 3 + 860 al 4+440 (Ambos sentidos) . Travesía de Valsequillo. Para discurrir por las travesías la viabilidad del transporte quedará supeditada al informe que emita el Ayuntamiento.
A-3280		0 + 0 a 0+750	En la carretera A-3280, P.K. 0 + 0 al 0+750 (Ambos sentidos) . Travesía de Belalcázar. Para discurrir por

			las travesías la viabilidad del transporte quedará supeditada al informe que emita el Ayuntamiento.
A-3280		0 + 750 a 15+600	En la carretera A-3280, P.K. 0 + 750 al 15+600 (Ambos sentidos) . Dada la anchura del conjunto y el ancho de carril de la carretera, puede implicar invadir carril contrario de circulación, por lo que se extremarán las precauciones.
A-435		36 + 880 a 37+860	En la carretera A-435, P.K. 36 + 880 al 37+860 (Ambos sentidos) . Travesía de Torrecampo. Para discurrir por las travesías la viabilidad del transporte quedará supeditada al informe que emita el Ayuntamiento.
RESTRICCIONES POR LONGITUD			
CARRETERA	LIMITACIÓN	P.K.	OBSERVACIONES
A-3130	RGV m.	0 + 0 a 12+650	En la carretera A-3130, P.K. 0 + 0 al 12+650 (Ambos sentidos) . Existe una restricción de paso por la longitud del conjunto y los radios de curvas existentes en las carreteras, ya que el espacio necesario para el giro del vehículo es mayor que el de la plataforma disponible, se prohíbe el paso.
A-3132	RGV m.	9 + 660 a 11+40	En la carretera A-3132, P.K. 9 + 660 al 11+40 (Ambos sentidos) . Restricción de paso por la longitud del conjunto y los radios de curvas existentes en las carreteras, ya que el espacio necesario para el giro del vehículo es mayor que el de la plataforma. Travesía. En los casos en los que no haya restricción, para discurrir por las travesías la viabilidad del transporte quedará supeditada al informe que emita el ayuntamiento.
A-3132	RGV m.	11 + 40 a 12+460	En la carretera A-3132, P.K. 11 + 40 al 12+460 (Ambos sentidos) . Restricción de paso por la longitud del conjunto y los radios de curvas existentes en las carreteras, ya que el espacio necesario para el giro del vehículo es mayor que el de la plataforma disponible.
A-3132	RGV m.	12 + 460 a 13+460	En la carretera A-3132, P.K. 12 + 460 al 13+460 (Ambos sentidos) . Restricción de paso por la longitud del conjunto y los radios de curvas existentes en las carreteras, ya que el espacio necesario para el giro del vehículo es mayor que el de la plataforma. Travesía. En los casos en los que no haya restricción, para discurrir por las travesías la viabilidad del transporte quedará supeditada al informe que emita el ayuntamiento.
A-3132	RGV m.	13 + 460 a 16+50	En la carretera A-3132, P.K. 13 + 460 al 16+50 (Ambos sentidos) . Restricción de paso por la longitud del conjunto y los radios de curvas existentes en las carreteras, ya que el espacio necesario para el giro del vehículo es mayor que el de la plataforma disponible.
A-3132	RGV m.	0 + 240 a 9+660	En la carretera A-3132, P.K. 0 + 240 al 9+660 (Ambos sentidos) . Está restringida la circulación cuando la longitud exceda de los valores del Reglamento General de Vehículos, ya que debido a las curvas existentes en la carretera, el espacio necesario para el giro del vehículo es mayor que el de la plataforma disponible.
A-333	RGV m.	17 + 330 a 17+417	En la carretera A-333, P.K. 17 + 330 al 17+417 (Ambos sentidos) . Restricción de paso por la longitud del conjunto y los radios de curvas existentes en la carretera, ya que el espacio necesario para el giro del vehículo es mayor que el de la plataforma disponible
A-333	RGV m.	17 + 845 a 19+730	En la carretera A-333, P.K. 17 + 845 al 19+730 (Ambos sentidos) . Restricción de paso por la longitud del conjunto y los radios de curvas existentes en la carretera, ya que el espacio necesario para el giro del vehículo es mayor que el de la plataforma disponible. Travesía Priego de Córdoba. En los casos en los que no haya restricción, para discurrir por las travesías la viabilidad del transporte quedará supeditada al informe que emita el Ayuntamiento.
A-333	RGV m.	19 + 730 a 33+300	En la carretera A-333, P.K. 19 + 730 al 33+300 (Ambos sentidos) . Restricción de paso por la longitud del conjunto y los radios de curvas existentes en la carretera, ya que el espacio necesario para el giro del

			<u>vehículo es mayor que el de la plataforma disponible.</u>
A-333	RGV m.	35 + 700 a 46+530	En la carretera A-333, P.K. 35 + 700 al 46+530 (Ambos sentidos) . Restricción de paso por la longitud del conjunto y los radios de curvas existentes en la carretera, ya que el espacio necesario para el giro del vehículo es mayor que el de la plataforma disponible.
A-333	RGV m.	19 + 730 a 33+300	En la carretera A-333, P.K. 19 + 730 al 33+300 (Ambos sentidos) . Restricción de paso por la longitud del conjunto y los radios de curvas existentes en la carretera, ya que el espacio necesario para el giro del vehículo es mayor que el de la plataforma disponible.
A-333	RGV m.	35 + 700 a 46+530	En la carretera A-333, P.K. 35 + 700 al 46+530 (Ambos sentidos) . Restricción de paso por la longitud del conjunto y los radios de curvas existentes en la carretera, ya que el espacio necesario para el giro del vehículo es mayor que el de la plataforma disponible.
A-3133	RGV m.	0 + 0 a 20+330	En la carretera A-3133, P.K. 0 + 0 al 20+330 (Ambos sentidos) . Está restringida la circulación cuando la longitud exceda de los valores del Reglamento General de Vehículos, ya que debido a las curvas existentes en la carretera, el espacio necesario para el giro del vehículo es mayor que el de la plataforma disponible.
A-3131	RGV m.	14 + 950 a 15+463	En la carretera A-3131, P.K. 14 + 950 al 15+463 (Ambos sentidos) . Restricción de paso por la longitud del conjunto y los radios de curvas existentes en las carreteras, ya que el espacio necesario para el giro del vehículo es mayor que el de la plataforma. Travesía. En los casos en los que no haya restricción, para discurrir por las travesías la viabilidad del transporte quedará supeditada al informe que emita el ayuntamiento.
A-342	RGV m.	11 + 920 a 15+60	En la carretera A-342, P.K. 11 + 920 al 15+60 (Ambos sentidos) . Restricción de paso por la longitud del conjunto y los radios de curvas existentes en la carretera, ya que el espacio necesario para el giro del vehículo es mayor que la anchura de la calzada disponible. Travesía Cabra. En los casos en los que no haya restricción, para discurrir por las travesías la viabilidad del transporte quedará supeditada al informe que emita el Ayuntamiento.

RESTRICCIONES POR ANCHURA

CARRETERA	LIMITACIÓN	P.K.	OBSERVACIONES
A-3130	RGV m.	0 + 0 a 12+650	En la carretera A-3130, P.K. 0 + 0 al 12+650 (Ambos sentidos) . Existe una restricción de paso por la anchura del conjunto y los radios de curvas existentes en las carreteras, ya que el espacio necesario para el giro del vehículo es mayor que el de la plataforma disponible, se prohíbe el paso.
A-3132	RGV m.	9 + 660 a 11+40	En la carretera A-3132, P.K. 9 + 660 al 11+40 (Ambos sentidos) . Restricción de paso por la anchura del conjunto y los radios de curvas existentes en las carreteras, ya que el espacio necesario para el giro del vehículo es mayor que el de la plataforma. Travesía. En los casos en los que no haya restricción, para discurrir por las travesías la viabilidad del transporte quedará supeditada al informe que emita el ayuntamiento.
A-3132	RGV m.	12 + 460 a 13+460	En la carretera A-3132, P.K. 12 + 460 al 13+460 (Ambos sentidos) . Restricción de paso por la anchura del conjunto y los radios de curvas existentes en las carreteras, ya que el espacio necesario para el giro del vehículo es mayor que el de la plataforma. Travesía. En los casos en los que no haya restricción, para discurrir por las travesías la viabilidad del transporte quedará supeditada al informe que emita el ayuntamiento.
A-3132	RGV m.	13 + 460 a 16+50	En la carretera A-3132, P.K. 13 + 460 al 16+50 (Ambos sentidos) . Restricción de paso por la anchura del conjunto y los radios de curvas existentes en las carreteras, ya que el espacio necesario para el giro del vehículo es mayor que el de la plataforma disponible.

A-3132	RGV m.	11 + 40 a 12+460	En la carretera A-3132, P.K. 11 + 40 al 12+460 (Ambos sentidos) . Restricción de paso por la anchura del conjunto y los radios de curvas existentes en las carreteras, ya que el espacio necesario para el giro del vehículo es mayor que el de la plataforma disponible.
A-3132	RGV m.	0 + 240 a 9+660	En la carretera A-3132, P.K. 0 + 240 al 9+660 (Ambos sentidos) . Está restringida la circulación cuando la anchura exceda de los valores del Reglamento General de Vehículos, ya que debido a las curvas existentes en la carretera, el espacio necesario para el giro del vehículo es mayor que el de la plataforma disponible.
A-333	RGV m.	17 + 845 a 18+90	En la carretera A-333, P.K. 17 + 845 al 18+90 (Ambos sentidos) . Restricción de paso por la anchura del conjunto y los radios de curvas existentes en la carretera, ya que el espacio necesario para el giro del vehículo es mayor que el de la plataforma disponible
A-333	RGV m.	18 + 90 a 19+730	En la carretera A-333, P.K. 18 + 90 al 19+730 (Ambos sentidos) . Restricción de paso por la anchura del conjunto y los radios de curvas existentes en la carretera, ya que el espacio necesario para el giro del vehículo es mayor que el de la plataforma disponible. Travesía Priego de Córdoba. En los casos en los que no haya restricción, para discurrir por las travesías la viabilidad del transporte quedará supeditada al informe que emita el Ayuntamiento.
A-333	RGV m.	19 + 730 a 33+300	En la carretera A-333, P.K. 19 + 730 al 33+300 (Ambos sentidos) . Restricción de paso por la anchura del conjunto y los radios de curvas existentes en la carretera, ya que el espacio necesario para el giro del vehículo es mayor que el de la plataforma disponible.
A-333	RGV m.	35 + 700 a 46+530	En la carretera A-333, P.K. 35 + 700 al 46+530 (Ambos sentidos) . Restricción de paso por la anchura del conjunto y los radios de curvas existentes en la carretera, ya que el espacio necesario para el giro del vehículo es mayor que el de la plataforma disponible.
A-333	RGV m.	19 + 730 a 33+300	En la carretera A-333, P.K. 19 + 730 al 33+300 (Ambos sentidos) . Restricción de paso por la anchura del conjunto y los radios de curvas existentes en la carretera, ya que el espacio necesario para el giro del vehículo es mayor que el de la plataforma disponible.
A-333	RGV m.	35 + 700 a 46+530	En la carretera A-333, P.K. 35 + 700 al 46+530 (Ambos sentidos) . Restricción de paso por la anchura del conjunto y los radios de curvas existentes en la carretera, ya que el espacio necesario para el giro del vehículo es mayor que el de la plataforma disponible.
A-3133	RGV m.	0 + 0 a 20+330	En la carretera A-3133, P.K. 0 + 0 al 20+330 (Ambos sentidos) . Está restringida la circulación cuando la anchura exceda de los valores del Reglamento General de Vehículos, ya que debido a las curvas existentes en la carretera, el espacio necesario para el giro del vehículo es mayor que el de la plataforma disponible.
A-3131	RGV m.	14 + 950 a 15+463	En la carretera A-3131, P.K. 14 + 950 al 15+463 (Ambos sentidos) . Restricción de paso por la anchura del conjunto y los radios de curvas existentes en las carreteras, ya que el espacio necesario para el giro del vehículo es mayor que el de la plataforma. Travesía. En los casos en los que no haya restricción, para discurrir por las travesías la viabilidad del transporte quedará supeditada al informe que emita el ayuntamiento.
A-342	RGV m.	11 + 920 a 15+60	En la carretera A-342, P.K. 11 + 920 al 15+60 (Ambos sentidos) . Restricción de paso por la anchura del conjunto y los radios de curvas existentes en la carretera, ya que el espacio necesario para el giro del vehículo es mayor que la anchura de la calzada disponible. Travesía Cabra. En los casos en los que no haya restricción, para discurrir por las travesías la viabilidad del transporte quedará supeditada al informe que emita el Ayuntamiento.
			En la carretera A-342, P.K. 11 + 520 al 15+60 (Ambos sentidos) . Restricción de paso por la anchura del

A-342	RGV m.	11 + 520 a 15+60	conjunto y los radios de curvas existentes en la carretera, ya que el espacio necesario para el giro del vehículo es mayor que la anchura de la calzada disponible. Travesía Cabra. En los casos en los que no haya restricción, para discurrir por las travesías la viabilidad del transporte quedará supeditada al informe que emita el Ayuntamiento.	
RESTRICCIONES POR CIRCULACIÓN				
CARRETERA	LIMITACIÓN	P.K.	OBSERVACIONES	
A-3278		4 + 440 a 14+680	En la carretera A-3278, P.K. 4 + 440 al 14+680 (Ambos sentidos) . En obras.	
Limitaciones de Red				
Longitud	Altura	Anchura	Masa Total	Masa Eje
25.0	4.5	3.0	90.0	12.6
Carreteras Autorizadas para la Red				
A-3227, A-3225, A-449, A-3226, A-3228, A-423, A-344R1, A-431R2, A-453R1.				
RESTRICCIONES Y RESERVAS EN CORDOBA				
RESERVAS DE PASO POR LONGITUD				
CARRETERA	LIMITACIÓN	P.K.	OBSERVACIONES	
A-3225	RGV m.	0 + 0 a 1+570	En la carretera A-3225, P.K. 0 + 0 al 1+570 (Ambos sentidos) . Dada la longitud del conjunto y los radios de algunas curvas existentes en la carretera en este tramo, que implica invadir el carril contrario, deberá extremarse la precaución cuando circule por el mismo.	
A-3225	RGV m.	0 + 0 a 1+570	En la carretera A-3225, P.K. 0 + 0 al 1+570 (Ambos sentidos) . Dada la longitud del conjunto y el radio de algunas curvas en el tramo, puede invadir del carril contrario de circulación, por lo que circulará extremando las precauciones.	
A-3226	RGV m.	24 + 190 a 25+650	En la carretera A-3226, P.K. 24 + 190 al 25+650 (Ambos sentidos) . Restricción de paso por la longitud del conjunto y los radios de curvas existentes en la carretera, ya que el espacio necesario para el giro del vehículo es mayor que el de la plataforma disponible. Travesía Rute. En los casos en los que no haya restricción, para discurrir por la travesía la viabilidad del transporte quedará supeditada al informe que emita el Ayuntamiento.	
A-3226	RGV m.	24 + 190 a 25+730	En la carretera A-3226, P.K. 24 + 190 al 25+730 (Ambos sentidos) . Restricción de paso por la longitud del conjunto y los radios de curvas existentes en la carretera, ya que el espacio necesario para el giro del vehículo es mayor que el de la plataforma disponible. Travesía Rute. En los casos en los que no haya restricción, para discurrir por la travesía la viabilidad del transporte quedará supeditada al informe que emita el Ayuntamiento.	
A-3228	RGV m.	12 + 610 a 13+990	En la carretera A-3228, P.K. 12 + 610 al 13+990 (Ambos sentidos) . Dada la longitud del conjunto y el radio de algunas curvas en el tramo, puede invadir del carril contrario de circulación, por lo que circulará extremando las precauciones.	
RESERVAS DE PASO POR ANCHURA				
CARRETERA	LIMITACIÓN	P.K.	OBSERVACIONES	
A-3225	RGV m.	0 + 0 a 1+570	En la carretera A-3225, P.K. 0 + 0 al 1+570 (Ambos sentidos) . Dada la anchura del conjunto y los radios de algunas curvas existentes en la carretera en este tramo, que implica invadir el carril contrario, deberá extremarse la precaución cuando circule por el mismo.	
			En la carretera A-3225, P.K. 0 + 0 al 1+570 (Ambos	

A-3225	RGV m.	0 + 0 a 1+570	sentidos) . Dada la anchura del conjunto y el radio de algunas curvas en el tramo, puede invadir del carril contrario de circulación, por lo que circulará extremando las precauciones.
A-3226	RGV m.	24 + 190 a 25+650	En la carretera A-3226, P.K. 24 + 190 al 25+650 (Ambos sentidos) . Restricción de paso por la anchura del conjunto y los radios de curvas existentes en la carretera, ya que el espacio necesario para el giro del vehículo es mayor que el de la plataforma disponible. Travesía Rute. En los casos en los que no haya restricción, para discurrir por la travesía la viabilidad del transporte quedará supeditada al informe que emita el Ayuntamiento.
A-3226	RGV m.	24 + 190 a 25+730	En la carretera A-3226, P.K. 24 + 190 al 25+730 (Ambos sentidos) . Restricción de paso por la anchura del conjunto y los radios de curvas existentes en la carretera, ya que el espacio necesario para el giro del vehículo es mayor que el de la plataforma disponible. Travesía Rute. En los casos en los que no haya restricción, para discurrir por la travesía la viabilidad del transporte quedará supeditada al informe que emita el Ayuntamiento.
A-3228	RGV m.	12 + 550 a 13+990	En la carretera A-3228, P.K. 12 + 550 al 13+990 (Ambos sentidos) . Restricción de paso por la anchura del conjunto y los radios de curvas existentes en la carretera, ya que el espacio necesario para el giro del vehículo es mayor que el de la plataforma disponible. Travesía. En los casos en los que no haya restricción, para discurrir por las travesías la viabilidad del transporte quedará supeditada al informe que emita el Ayuntamiento.
A-3228	RGV m.	12 + 610 a 13+990	En la carretera A-3228, P.K. 12 + 610 al 13+990 (Ambos sentidos) . Dada la anchura del conjunto y el radio de algunas curvas en el tramo, puede invadir del carril contrario de circulación, por lo que circulará extremando las precauciones.

RESERVAS DE PASO POR CIRCULACIÓN

CARRETERA	LIMITACIÓN	P.K.	OBSERVACIONES
A-3227		0 + 0 a 3+740	En la carretera A-3227, P.K. 0 + 0 al 3+740 (Ambos sentidos) . Dada la longitud y anchura del conjunto y el radio de algunas curvas en el tramo, puede invadir del carril contrario de circulación, por lo que circulará extremando las precauciones.
A-449		0 + 0 a 0+980	En la carretera A-449, P.K. 0 + 0 al 0+980 (Ambos sentidos) . Travesía de Hinojosa del Duque. Para discurrir por las travesías la viabilidad del transporte quedará supeditada al informe que emita el Ayuntamiento.
A-449		28 + 400 a 28+880	En la carretera A-449, P.K. 28 + 400 al 28+880 (Ambos sentidos) . Travesía de Peñarroya Pueblonuevo. Para discurrir por las travesías la viabilidad del transporte quedará supeditada al informe que emita el Ayuntamiento.
A-3226		0 + 0 a 24+190	En la carretera A-3226, P.K. 0 + 0 al 24+190 (Ambos sentidos) . Dada la longitud y anchura del conjunto y el radio de algunas curvas en el tramo, puede invadir del carril contrario de circulación, por lo que circulará extremando las precauciones.
A-423		0 + 0 a 0+400	En la carretera A-423, P.K. 0 + 0 al 0+400 (Ambos sentidos) . Travesía de Alcaracejos. Para discurrir por las travesías la viabilidad del transporte quedará supeditada al informe que emita el Ayuntamiento.
A-431R2		27 + 380 a 33+630	En la carretera A-431R2, P.K. 27 + 380 al 33+630 (Ambos sentidos) . Travesía de Posadas. Para discurrir por las travesías la viabilidad del transporte quedará supeditada al informe que emita el Ayuntamiento.
A-453R1		1 + 280 a 4+420	En la carretera A-453R1, P.K. 1 + 280 al 4+420 (Ambos sentidos) . Travesía de Palma del Río. Para discurrir por las travesías la viabilidad del transporte quedará supeditada al informe que emita el Ayuntamiento.

RESTRICCIONES POR LONGITUD

CARRETERA	LIMITACIÓN	P.K.	OBSERVACIONES
A-3227	RGV m.	0 + 0 a 3+680	En la carretera A-3227, P.K. 0 + 0 al 3+680 (Ambos sentidos) . Restricción de paso por la longitud del conjunto y los radios de curvas existentes en la carretera, ya que el espacio necesario para el giro del vehículo es mayor que el de la plataforma disponible.
A-3225	RGV m.	1 + 570 a 2+260	En la carretera A-3225, P.K. 1 + 570 al 2+260 (Ambos sentidos) . Restricción de paso por la longitud del conjunto y los radios de curvas existentes en las carreteras, ya que el espacio necesario para el giro del vehículo es mayor que el de la plataforma disponible. Travesía Fte. Tojar. En los casos en los que no haya restricción, para discurrir por las travesías la viabilidad del transporte quedará supeditada al informe que emita el Ayuntamiento.
A-3225	RGV m.	2 + 260 a 14+800	En la carretera A-3225, P.K. 2 + 260 al 14+800 (Ambos sentidos) . Restricción de paso por la longitud del conjunto y los radios de curvas existentes en las carreteras, ya que el espacio necesario para el giro del vehículo es mayor que el de la plataforma disponible.
A-3226	RGV m.	0 + 0 a 24+190	En la carretera A-3226, P.K. 0 + 0 al 24+190 (Ambos sentidos) . Restricción de paso por la longitud del conjunto y los radios de curvas existentes en las carreteras, ya que el espacio necesario para el giro del vehículo es mayor que el de la plataforma disponible.
A-3228	RGV m.	0 + 0 a 12+550	En la carretera A-3228, P.K. 0 + 0 al 12+550 (Ambos sentidos) . Restricción de paso por la longitud del conjunto y los radios de curvas existentes en la carretera, ya que el espacio necesario para el giro del vehículo es mayor que el de la plataforma disponible.
A-3228	RGV m.	12 + 550 a 13+990	En la carretera A-3228, P.K. 12 + 550 al 13+990 (Ambos sentidos) . Restricción de paso por la longitud del conjunto y los radios de curvas existentes en la carretera, ya que el espacio necesario para el giro del vehículo es mayor que el de la plataforma disponible. Travesía. En los casos en los que no haya restricción, para discurrir por las travesías la viabilidad del transporte quedará supeditada al informe que emita el Ayuntamiento.
A-3228	RGV m.	0 + 0 a 12+610	En la carretera A-3228, P.K. 0 + 0 al 12+610 (Ambos sentidos) . Restricción de paso por la longitud del conjunto y los radios de curvas existentes en la carretera, ya que el espacio necesario para el giro del vehículo es mayor que el de la plataforma disponible.
A-344R1	RGV m.	0 + 0 a 1+280	En la carretera A-344R1, P.K. 0 + 0 al 1+280 (Ambos sentidos) . Restricción de paso por la longitud del conjunto y los radios de curvas existentes en la carretera, ya que el espacio necesario para el giro del vehículo es mayor que la anchura de la calzada disponible.

RESTRICCIONES POR ANCHURA

CARRETERA	LIMITACIÓN	P.K.	OBSERVACIONES
A-3227	RGV m.	0 + 0 a 3+680	En la carretera A-3227, P.K. 0 + 0 al 3+680 (Ambos sentidos) . Restricción de paso por la anchura del conjunto y los radios de curvas existentes en la carretera, ya que el espacio necesario para el giro del vehículo es mayor que el de la plataforma disponible.
A-3225	RGV m.	1 + 570 a 2+260	En la carretera A-3225, P.K. 1 + 570 al 2+260 (Ambos sentidos) . Restricción de paso por la anchura del conjunto y los radios de curvas existentes en las carreteras, ya que el espacio necesario para el giro del vehículo es mayor que el de la plataforma disponible. Travesía Fte. Tojar. En los casos en los que no haya restricción, para discurrir por las travesías la viabilidad del transporte quedará supeditada al informe que emita el Ayuntamiento.
A-3225	RGV m.	2 + 260 a 14+800	En la carretera A-3225, P.K. 2 + 260 al 14+800 (Ambos sentidos) . Restricción de paso por la anchura del conjunto y los radios de curvas existentes en las

			carreteras, ya que el espacio necesario para el giro del vehículo es mayor que el de la plataforma disponible.
A-3226	RGV m.	0 + 0 a 24+190	En la carretera A-3226, P.K. 0 + 0 al 24+190 (Ambos sentidos) . Restricción de paso por la anchura del conjunto y los radios de curvas existentes en las carreteras, ya que el espacio necesario para el giro del vehículo es mayor que el de la plataforma disponible.
A-3228	RGV m.	0 + 0 a 12+550	En la carretera A-3228, P.K. 0 + 0 al 12+550 (Ambos sentidos) . Restricción de paso por la anchura del conjunto y los radios de curvas existentes en la carretera, ya que el espacio necesario para el giro del vehículo es mayor que el de la plataforma disponible.
A-3228	RGV m.	0 + 0 a 12+610	En la carretera A-3228, P.K. 0 + 0 al 12+610 (Ambos sentidos) . Restricción de paso por la anchura del conjunto y los radios de curvas existentes en la carretera, ya que el espacio necesario para el giro del vehículo es mayor que el de la plataforma disponible.
A-344R1	RGV m.	0 + 0 a 1+280	En la carretera A-344R1, P.K. 0 + 0 al 1+280 (Ambos sentidos) . Restricción de paso por la anchura del conjunto y los radios de curvas existentes en la carretera, ya que el espacio necesario para el giro del vehículo es mayor que la anchura de la calzada disponible.

Limitaciones de Red

Longitud	Altura	Anchura	Masa Total	Masa Eje
25.0	4.5	3.0	26.0	12.6

Carreteras Autorizadas para la Red

A-3101.

RESTRICCIONES Y RESERVAS EN CORDOBA

RESERVAS DE PASO POR LONGITUD

CARRETERA	LIMITACIÓN	P.K.	OBSERVACIONES
A-3101	RGV m.	0 + 0 a 9+480	En la carretera A-3101, P.K. 0 + 0 al 9+480 (Ambos sentidos) . Debido a la longitud del conjunto y los radios de algunas curvas existentes en la carretera en este tramo, que implica invadir el carril contrario, deberá extremarse la precaución cuando circule por el mismo.
A-3101	RGV m.	9 + 700 a 10+280	En la carretera A-3101, P.K. 9 + 700 al 10+280 (Ambos sentidos) . Debido a la longitud del conjunto y los radios de algunas curvas existentes en la carretera en este tramo, que implica invadir el carril contrario, deberá extremarse la precaución cuando circule por el mismo.

RESERVAS DE PASO POR ANCHURA

CARRETERA	LIMITACIÓN	P.K.	OBSERVACIONES
A-3101	RGV m.	0 + 0 a 9+480	En la carretera A-3101, P.K. 0 + 0 al 9+480 (Ambos sentidos) . Debido a la anchura del conjunto y los radios de algunas curvas existentes en la carretera en este tramo, que implica invadir el carril contrario, deberá extremarse la precaución cuando circule por el mismo.
A-3101	RGV m.	9 + 700 a 10+280	En la carretera A-3101, P.K. 9 + 700 al 10+280 (Ambos sentidos) . Debido a la anchura del conjunto y los radios de algunas curvas existentes en la carretera en este tramo, que implica invadir el carril contrario, deberá extremarse la precaución cuando circule por el mismo.

RESTRICCIONES POR ALTURA

CARRETERA	LIMITACIÓN	P.K.	OBSERVACIONES
			En la carretera A-3101, P.K. 9 + 480 al 9+700 (Ambos

A-3101	4.0 m.	9 + 480 a 9+700	sentidos) . Prohibido el paso si sobrepasa la limitación de altura.	
FUERTEVENTURA				
REDES DE ÁREA DE OBRAS PÚBLICAS DEL CABILDO DE FUERTEVENTURA				
Limitaciones de Red				
Longitud	Altura	Anchura	Masa Total	Masa Eje
25.25	4.5	4.0	RGV	RGV
Carreteras Autorizadas para la Red				
FV-605.				
Limitaciones de Red				
Longitud	Altura	Anchura	Masa Total	Masa Eje
25.25	4.5	RGV	RGV	RGV
Carreteras Autorizadas para la Red				
FV-323, FV-617, FV-621.				
Limitaciones de Red				
Longitud	Altura	Anchura	Masa Total	Masa Eje
25.25	4.5	4.0	100.0	RGV
Carreteras Autorizadas para la Red				
FV-1, FV-10, FV-101, FV-109, FV-2, FV-20, FV-207, FV-214, FV-219, FV-221, FV-3, FV-4, FV-413, FV-415, FV-416, FV-420, FV-512, FV-520, FV-525, FV-618, FV-627, FV-50, FV-56, FV-602, FV-104, FV-603.				
RESTRICCIONES Y RESERVAS EN FUERTEVENTURA				
RESERVAS DE PASO POR CIRCULACIÓN				
CARRETERA	LIMITACIÓN	P.K.	OBSERVACIONES	
FV-3		0 + 0 a 6+200	En la carretera FV-3, P.K. 0 + 0 al 6+200 (Ambos sentidos) . Debido a la existencia de obras, del p.k. 0+000 al 6+200, y mientras no hayan finalizado las mismas, se deberá solicitar a la Dirección de las obras, las condiciones de paso del conjunto en orden de marcha.	
Limitaciones de Red				
Longitud	Altura	Anchura	Masa Total	Masa Eje
25.25	4.5	RGV	100.0	RGV
Carreteras Autorizadas para la Red				
FV-220, FV-222, FV-224, FV-30, FV-426.				
GIRONA				
RED DE SERVEI TERRITORIAL DE CARRETERES DELEGACIÓ TERRITORIAL DE GIRONA				

Limitaciones de Red				
Longitud	Altura	Anchura	Masa Total	Masa Eje
21.4	4.65	3.5	96.0	12.0
Carreteras Autorizadas para la Red				
<p>C-153, C-17, BV-4031, C-31, C-26, C-25, C-37, N-152a, N-152z, N-141z, N-141e, C-153a, C-152a, C-150a, C-150z, C-151a, C-152, C-65, C-66, C-63, C-260, C-252, C-253, C-253a, C-255, C-255Z, C-256, C-250, C-38, GI-400, GI-401, GI-402, GI-404, GI-633, GI-634, GI-630, GI-631, GI-502, GI-503, GI-512, GI-513, GI-514, GI-520, GI-521, GI-522, GI-524, GI-531, GI-533, GI-535, GI-540, GI-541, GI-542, GI-543, GI-544, GI-550, GI-551, GI-552, GI-553, GI-554, GI-555, GI-600, GI-602, GI-603, GI-604, GI-610, GI-611, GI-612, GI-613, GI-614, GI-620, GI-622, GI-623, GI-623a, GI-624, GI-641, GI-642, GI-643, GI-644, GI-650a, GI-651, GI-652, GI-652a, GI-653, GI-654, GI-660, GI-661, GI-662, GI-663, GI-664, GI-665, GI-666, GI-667, GI-671, GI-673, GI-674, GI-680, GI-680a, GI-681, GI-682, GIP-5121, GIP-6042, GIV-5264, GIV-6043, GIV-6216, GIV-6302, GIV-6303, GI-632, N-260a, C-15BZ, C-250z, C-31a, C-65z, C-66z, GI-514z, C-35z, GI-610z, GI-633z, N-260z, GI-503z, C-25z.</p>				
RESTRICCIONES Y RESERVAS EN GIRONA				
RESERVAS DE PASO POR ANCHURA				
CARRETERA	LIMITACIÓN	P.K.	OBSERVACIONES	
C-25	3.5 m.	197 + 740 a 234+269	En la carretera C-25, P.K. 197 + 740 al 234+269 (Ambos sentidos) . Existe una limitación de anchura en el tronco.	
C-25	3.5 m.	199 + 0	En la carretera C-25, P.K. 199 + 0 (Ambos sentidos) . Existe una limitación de anchura en el enlace de El Buc.	
C-25	3.5 m.	202 + 500	En la carretera C-25, P.K. 202 + 500 (Ambos sentidos) . Existe una limitación de anchura en el enlace de Coll de Revell (lado oeste).	
C-25	3.0 m.	203 + 700	En la carretera C-25, P.K. 203 + 700 (Ambos sentidos) . Existe una limitación de anchura en el enlace de Coll de Revell (lado este).	
C-25	2.6 m.	210 + 0	En la carretera C-25, P.K. 210 + 0 (Ambos sentidos) . Existe una limitación de anchura en el enlace de Sant Hilari.	
C-25	2.6 m.	217 + 300	En la carretera C-25, P.K. 217 + 300 (Ambos sentidos) . Existe una limitación de anchura en el enlace de Sant Miquel de Cladells.	
C-25	2.6 m.	225 + 100	En la carretera C-25, P.K. 225 + 100 (Ambos sentidos) . Existe una limitación de anchura en el enlace de Santa Coloma.	
C-25	3.5 m.	229 + 0	En la carretera C-25, P.K. 229 + 0 (Ambos sentidos) . Existe una limitación de anchura en el enlace de C-25 - C-63.	
C-25	3.5 m.	234 + 0	En la carretera C-25, P.K. 234 + 0 (Ambos sentidos) . Existe una limitación de anchura en el enlace de aeropuerto Girona.	
C-25	3.0 m.	235 + 800	En la carretera C-25, P.K. 235 + 800 (Sentido creciente) . Existe una limitación de anchura en el enlace de A-2 - C-25 (sentido Vic-Girona).	
RESTRICCIONES POR LONGITUD				
CARRETERA	LIMITACIÓN	P.K.	OBSERVACIONES	
C-153	21.0 m.	35 + 150 a 51+725	En la carretera C-153, P.K. 35 + 150 al 51+725 (Ambos sentidos) . Se prohíbe el paso.	
C-153	21.0 m.	60 + 788 a 61+740	En la carretera C-153, P.K. 60 + 788 al 61+740 (Ambos sentidos) . Travesía de Olot. Se prohíbe el paso.	

C-26	21.0 m.	170 + 765 a 189+736	En la carretera C-26, P.K. 170 + 765 al 189+736 (Ambos sentidos) . Se prohíbe el paso.
N-152a	21.0 m.	95 + 500 a 97+25	En la carretera N-152a, P.K. 95 + 500 al 97+25 (Ambos sentidos) . Se prohíbe el paso.
N-152a	21.0 m.	97 + 840 a 98+695	En la carretera N-152a, P.K. 97 + 840 al 98+695 (Ambos sentidos) . Se prohíbe el paso.
N-152a	21.0 m.	99 + 195 a 101+600	En la carretera N-152a, P.K. 99 + 195 al 101+600 (Ambos sentidos) . Se prohíbe el paso.
N-152z	21.0 m.	105 + 290 a 106+290	En la carretera N-152z, P.K. 105 + 290 al 106+290 (Ambos sentidos) . Se prohíbe el paso.
N-141z	21.0 m.	100 + 0 a 101+0	En la carretera N-141z, P.K. 100 + 0 al 101+0 (Ambos sentidos) . Se prohíbe el paso.
C-153a	21.0 m.	72 + 540 a 83+550	En la carretera C-153a, P.K. 72 + 540 al 83+550 (Ambos sentidos) . Se prohíbe el paso.
C-152a	21.0 m.	16 + 970 a 17+375	En la carretera C-152a, P.K. 16 + 970 al 17+375 (Ambos sentidos) . Puente de Ter. Se prohíbe el paso.
C-152a	21.0 m.	18 + 250 a 18+520	En la carretera C-152a, P.K. 18 + 250 al 18+520 (Ambos sentidos) . Se prohíbe el paso.
C-152a	21.0 m.	37 + 400 a 38+960	En la carretera C-152a, P.K. 37 + 400 al 38+960 (Ambos sentidos) . Se prohíbe el paso.
C-150z	21.0 m.	12 + 440 a 13+388	En la carretera C-150z, P.K. 12 + 440 al 13+388 (Ambos sentidos) . Se prohíbe el paso.
C-151a	21.0 m.	0 + 0 a 2+530	En la carretera C-151a, P.K. 0 + 0 al 2+530 (Ambos sentidos) . Travesía de Ripoll. Se prohíbe el paso.
C-152	21.0 m.	0 + 0 a 3+615	En la carretera C-152, P.K. 0 + 0 al 3+615 (Ambos sentidos) . Travesía de Santa Coloma. Se prohíbe el paso.
C-152	21.0 m.	47 + 700 a 49+580	En la carretera C-152, P.K. 47 + 700 al 49+580 (Ambos sentidos) . Travesía de Olot. Se prohíbe el paso.
C-252	21.0 m.	41 + 180 a 55+404	En la carretera C-252, P.K. 41 + 180 al 55+404 (Ambos sentidos) . Se prohíbe el paso.
C-253	21.0 m.	0 + 0 a 1+556	En la carretera C-253, P.K. 0 + 0 al 1+556 (Ambos sentidos) . Se prohíbe el paso.
C-255	21.0 m.	0 + 0 a 2+125	En la carretera C-255, P.K. 0 + 0 al 2+125 (Ambos sentidos) . Se prohíbe el paso.
C-255Z	21.0 m.	10 + 510 a 13+80	En la carretera C-255Z, P.K. 10 + 510 al 13+80 (Ambos sentidos) . Se prohíbe el paso.
C-250	21.0 m.	32 + 210 a 33+467	En la carretera C-250, P.K. 32 + 210 al 33+467 (Ambos sentidos) . Se prohíbe el paso.
C-38	21.0 m.	13 + 0 a 27+786	En la carretera C-38, P.K. 13 + 0 al 27+786 (Ambos sentidos) . A partir de Camprodón, existe limitación de paso.
GI-400	21.0 m.	0 + 0 a 15+95	En la carretera GI-400, P.K. 0 + 0 al 15+95 (Ambos sentidos) . Se prohíbe el paso.
GI-401	21.0 m.	0 + 0 a 8+500	En la carretera GI-401, P.K. 0 + 0 al 8+500 (Ambos sentidos) . Se prohíbe el paso.
GI-402	21.0 m.	0 + 0 a 8+200	En la carretera GI-402, P.K. 0 + 0 al 8+200 (Ambos sentidos) . Se prohíbe el paso.
GI-404	21.0 m.	0 + 0 a 2+90	En la carretera GI-404, P.K. 0 + 0 al 2+90 (Ambos sentidos) . Se prohíbe el paso.
GI-502	21.0 m.	0 + 0 a 7+5	En la carretera GI-502, P.K. 0 + 0 al 7+5 (Ambos sentidos) . Se prohíbe el paso.
GI-503	21.0 m.	0 + 0 a 24+388	En la carretera GI-503, P.K. 0 + 0 al 24+388 (Ambos sentidos) . Se prohíbe el paso.
GI-513	21.0 m.	0 + 0 a 13+150	En la carretera GI-513, P.K. 0 + 0 al 13+150 (Ambos sentidos) . Se prohíbe el paso.
GI-520	21.0 m.	0 + 0 a 7+45	En la carretera GI-520, P.K. 0 + 0 al 7+45 (Ambos sentidos) . Se prohíbe el paso.
GI-521	21.0 m.	0 + 0 a 11+327	En la carretera GI-521, P.K. 0 + 0 al 11+327 (Ambos sentidos) . Se prohíbe el paso.
GI-524	21.0 m.	0 + 0 a 32+70	En la carretera GI-524, P.K. 0 + 0 al 32+70 (Ambos sentidos) . Se prohíbe el paso.
GI-531	21.0 m.	2 + 460 a 33+92	En la carretera GI-531, P.K. 2 + 460 al 33+92 (Ambos sentidos) . Se prohíbe el paso.
GI-540	21.0 m.	0 + 0 a 10+595	En la carretera GI-540, P.K. 0 + 0 al 10+595 (Ambos sentidos) . Se prohíbe el paso.

GI-541	21.0 m.	0 + 0 a 10+813	En la carretera GI-541, P.K. 0 + 0 al 10+813 (Ambos sentidos) . Se prohíbe el paso.
GI-542	21.0 m.	0 + 0 a 0+610	En la carretera GI-542, P.K. 0 + 0 al 0+610 (Ambos sentidos) . Se prohíbe el paso.
GI-542	21.0 m.	24 + 310 a 24+962	En la carretera GI-542, P.K. 24 + 310 al 24+962 (Ambos sentidos) . Se prohíbe el paso.
GI-543	21.0 m.	0 + 0 a 14+270	En la carretera GI-543, P.K. 0 + 0 al 14+270 (Ambos sentidos) . Se prohíbe el paso.
GI-543	21.0 m.	14 + 270 a 19+693	En la carretera GI-543, P.K. 14 + 270 al 19+693 (Ambos sentidos) . Se prohíbe el paso.
GI-551	21.0 m.	20 + 30 a 20+924	En la carretera GI-551, P.K. 20 + 30 al 20+924 (Ambos sentidos) . Se prohíbe el paso.
GI-552	21.0 m.	0 + 0 a 16+845	En la carretera GI-552, P.K. 0 + 0 al 16+845 (Ambos sentidos) . Se prohíbe el paso.
GI-555	21.0 m.	0 + 0 a 14+96	En la carretera GI-555, P.K. 0 + 0 al 14+96 (Ambos sentidos) . Limitación por longitud.
GI-612	21.0 m.	0 + 0 a 8+26	En la carretera GI-612, P.K. 0 + 0 al 8+26 (Ambos sentidos) . Se prohíbe el paso.
GI-613	21.0 m.	0 + 0 a 7+425	En la carretera GI-613, P.K. 0 + 0 al 7+425 (Ambos sentidos) . Se prohíbe el paso.
GI-614	21.0 m.	0 + 0 a 16+570	En la carretera GI-614, P.K. 0 + 0 al 16+570 (Ambos sentidos) . Se prohíbe el paso.
GI-620	21.0 m.	0 + 0 a 2+37	En la carretera GI-620, P.K. 0 + 0 al 2+37 (Ambos sentidos) . Se prohíbe el paso.
GI-650a	21.0 m.	6 + 93 a 7+218	En la carretera GI-650a, P.K. 6 + 93 al 7+218 (Ambos sentidos) . Travesía de Pals. Se prohíbe el paso.
GI-660	21.0 m.	0 + 0 a 16+33	En la carretera GI-660, P.K. 0 + 0 al 16+33 (Ambos sentidos) . Se prohíbe el paso.
GI-664	21.0 m.	0 + 0 a 22+984	En la carretera GI-664, P.K. 0 + 0 al 22+984 (Ambos sentidos) . Se prohíbe el paso.
GI-680a	21.0 m.	7 + 470 a 9+720	En la carretera GI-680a, P.K. 7 + 470 al 9+720 (Ambos sentidos) . Se prohíbe el paso.
GI-681	21.0 m.	0 + 0 a 16+286	En la carretera GI-681, P.K. 0 + 0 al 16+286 (Ambos sentidos) . Se prohíbe el paso.
GI-682	21.0 m.	3 + 25 a 45+13	En la carretera GI-682, P.K. 3 + 25 al 45+13 (Ambos sentidos) . Se prohíbe el paso a partir de Lloret.
GIP-5121	21.0 m.	0 + 0 a 14+890	En la carretera GIP-5121, P.K. 0 + 0 al 14+890 (Ambos sentidos) . Se prohíbe el paso.
GIP-6042	21.0 m.	0 + 0 a 4+70	En la carretera GIP-6042, P.K. 0 + 0 al 4+70 (Ambos sentidos) . Se prohíbe el paso.
GIV-5264	21.0 m.	0 + 0 a 12+125	En la carretera GIV-5264, P.K. 0 + 0 al 12+125 (Ambos sentidos) . Se prohíbe el paso.
GIV-6302	21.0 m.	0 + 0 a 2+350	En la carretera GIV-6302, P.K. 0 + 0 al 2+350 (Ambos sentidos) . Travesía de Saldet. Se prohíbe el paso.
GIV-6303	21.0 m.	0 + 0 a 2+710	En la carretera GIV-6303, P.K. 0 + 0 al 2+710 (Ambos sentidos) . Travesía de l'Arementera. Se prohíbe el paso.
N-260a	21.0 m.	84 + 540 a 115+850	En la carretera N-260a, P.K. 84 + 540 al 115+850 (Ambos sentidos) . Existe limitación por longitud.
GI-514z	21.0 m.	6 + 530 a 7+197	En la carretera GI-514z, P.K. 6 + 530 al 7+197 (Ambos sentidos) . Se prohíbe el paso.
N-260z	21.0 m.	67 + 566 a 76+800	En la carretera N-260z, P.K. 67 + 566 al 76+800 (Ambos sentidos) . Existe limitación por longitud.
N-260z	21.0 m.	78 + 0 a 82+655	En la carretera N-260z, P.K. 78 + 0 al 82+655 (Ambos sentidos) . Existe limitación por longitud.

RESTRICCIONES POR ALTURA

CARRETERA	LIMITACIÓN	P.K.	OBSERVACIONES
C-17	4.65 m.	86 + 600	En la carretera C-17, P.K. 86 + 600 (Ambos sentidos) . Enlace Farga Bebié.
C-17	4.65 m.	88 + 800	En la carretera C-17, P.K. 88 + 800 (Ambos sentidos) . Enlace Tarradellas.
C-17	4.65 m.	85 + 641 a 91+786	En la carretera C-17, P.K. 85 + 641 al 91+786 (Sentido decreciente) . En el tronco, limitación de paso.
C-17	4.65 m.	91 + 786 a 92+90	En la carretera C-17, P.K. 91 + 786 al 92+90 (Sentido decreciente) . En el tronco, limitación de paso.

C-17	4.65 m.	85 + 365 a 92+90	En la carretera C-17, P.K. 85 + 365 al 92+90 (Ambos sentidos) . Tronco.
C-17	4.65 m.	92 + 90 a 92+120	En la carretera C-17, P.K. 92 + 90 al 92+120 (Ambos sentidos) . Tronco.
C-31	4.46 m.	327 + 490	En la carretera C-31, P.K. 327 + 490 (Ambos sentidos) . Se prohíbe el paso. Paso inferior bajo el tronco de la carretera principal C-31.
C-31	4.42 m.	329 + 200	En la carretera C-31, P.K. 329 + 200 (Ambos sentidos) . Se prohíbe el paso. Paso inferior bajo la carretera principal C-31.
C-31	4.61 m.	380 + 80	En la carretera C-31, P.K. 380 + 80 (Ambos sentidos) . Se prohíbe el paso. Paso superior variante N-2 (Figueres).
C-37	4.5 m.	166 + 300 a 172+178	En la carretera C-37, P.K. 166 + 300 al 172+178 (Ambos sentidos) . Existe limitación de paso en los túneles de Bracons.
C-152a	4.5 m.	43 + 847	En la carretera C-152a, P.K. 43 + 847 (Ambos sentidos) . Puente. Se prohíbe el paso.
C-66	4.3 m.	33 + 600	En la carretera C-66, P.K. 33 + 600 (Ambos sentidos) . Se prohíbe el paso. Paso superior AP-7.
C-66	4.5 m.	37 + 130	En la carretera C-66, P.K. 37 + 130 (Ambos sentidos) . Paso superior Riudellots de la Creu (ida y vuelta).
C-66	4.4 m.	44 + 690	En la carretera C-66, P.K. 44 + 690 (Ambos sentidos) . Se prohíbe el paso. Paso superior vertedero.
C-66	4.6 m.	48 + 760	En la carretera C-66, P.K. 48 + 760 (Ambos sentidos) . Se prohíbe el paso. Paso superior, Melianta.
C-63	4.63 m.	15 + 580	En la carretera C-63, P.K. 15 + 580 (Ambos sentidos) . Limitación de paso. Puente.
C-63	4.5 m.	66 + 535 a 67+458	En la carretera C-63, P.K. 66 + 535 al 67+458 (Ambos sentidos) . Limitación de paso. Túnel de Sant Esteve d'en Bas.
C-260	4.5 m.	28 + 120	En la carretera C-260, P.K. 28 + 120 (Ambos sentidos) . Paso superior N-2.
C-260	3.5 m.	34 + 865	En la carretera C-260, P.K. 34 + 865 (Ambos sentidos) . Paso inferior bajo el tronco de la carretera C-260. Zona industrial Castelló Nou.
C-252	4.3 m.	35 + 750	En la carretera C-252, P.K. 35 + 750 (Ambos sentidos) . Se prohíbe el paso. Paso superior.
C-252	4.0 m.	46 + 155	En la carretera C-252, P.K. 46 + 155 (Ambos sentidos) . Arco del Castell de Peralada. Se prohíbe el paso.
GI-400	4.4 m.	5 + 1015	En la carretera GI-400, P.K. 5 + 1015 (Ambos sentidos) . Túnel. Se prohíbe el paso.
GI-400	4.4 m.	5 + 825	En la carretera GI-400, P.K. 5 + 825 (Ambos sentidos) . Túnel. Se prohíbe el paso.
GI-633	4.3 m.	0 + 400	En la carretera GI-633, P.K. 0 + 400 (Ambos sentidos) . Se prohíbe el paso.
GI-661	4.5 m.	1 + 697	En la carretera GI-661, P.K. 1 + 697 (Ambos sentidos) . Se prohíbe el paso. Puente.
GI-682	3.65 m.	30 + 729	En la carretera GI-682, P.K. 30 + 729 (Ambos sentidos) . Túnel de Salions. Se prohíbe el paso.
GI-682	4.64 m.	6 + 360	En la carretera GI-682, P.K. 6 + 360 (Ambos sentidos) . Se prohíbe el paso. Pasarela peatonal.

RESTRICCIONES POR ANCHURA

CARRETERA	LIMITACIÓN	P.K.	OBSERVACIONES
C-17	3.0 m.	86 + 600	En la carretera C-17, P.K. 86 + 600 (Ambos sentidos) . Enlace Farga Bebié.
C-17	3.5 m.	88 + 800	En la carretera C-17, P.K. 88 + 800 (Ambos sentidos) . Enlace Tarradellas.
C-17	3.5 m.	91 + 786 a 92+90	En la carretera C-17, P.K. 91 + 786 al 92+90 (Sentido decreciente) . En el tronco, limitación de paso.
C-17	3.5 m.	85 + 641 a 91+786	En la carretera C-17, P.K. 85 + 641 al 91+786 (Sentido decreciente) . En el tronco, limitación de paso.
C-17	2.6 m.	85 + 365 a 92+90	En la carretera C-17, P.K. 85 + 365 al 92+90 (Ambos sentidos) . Tronco.
C-17	2.6 m.	92 + 90 a 92+120	En la carretera C-17, P.K. 92 + 90 al 92+120 (Ambos sentidos) . Tronco.

C-31	3.5 m.	310 + 100	En la carretera C-31, P.K. 310 + 100 (Ambos sentidos) . Limitación de paso por anchura en el enlace Sant Feliu de Guixols sur.
C-31	3.5 m.	312 + 900	En la carretera C-31, P.K. 312 + 900 (Ambos sentidos) . Limitación de paso por anchura en el enlace Sant Feliu de Guixols norte.
C-31	3.5 m.	313 + 700	En la carretera C-31, P.K. 313 + 700 (Ambos sentidos) . Limitación de paso por anchura en el enlace Platja D'Aro.
C-65	3.5 m.	2 + 400 a 9+25	En la carretera C-65, P.K. 2 + 400 al 9+25 (Ambos sentidos) . Limitación de paso por anchura en el tronco.
C-65	3.5 m.	5 + 200	En la carretera C-65, P.K. 5 + 200 (Ambos sentidos) . Limitación de paso por anchura en el enlace Santa Cristina D'Aro.
C-65	3.0 m.	8 + 0	En la carretera C-65, P.K. 8 + 0 (Ambos sentidos) . Limitación de paso por anchura en el enlace Llagostera este.
GI-555	2.6 m.	0 + 0 a 14+96	En la carretera GI-555, P.K. 0 + 0 al 14+96 (Ambos sentidos) . Limitación por anchura. No se permite el cruce con otros vehículos de anchura similar.
GIV-6302	2.55 m.	0 + 0 a 2+350	En la carretera GIV-6302, P.K. 0 + 0 al 2+350 (Ambos sentidos) . Travesía de Saldet. Se prohíbe el paso.

RESTRICCIONES POR MASA TOTAL

CARRETERA	LIMITACIÓN	P.K.	OBSERVACIONES
C-17	80.0 Tm.	86 + 600	En la carretera C-17, P.K. 86 + 600 (Ambos sentidos) . Enlace Farga Bebié.
C-17	80.0 Tm.	88 + 800	En la carretera C-17, P.K. 88 + 800 (Ambos sentidos) . Enlace Tarradellas.
C-17	80.0 Tm.	91 + 786 a 92+90	En la carretera C-17, P.K. 91 + 786 al 92+90 (Sentido decreciente) . En el tronco, limitación de paso.
C-17	80.0 Tm.	85 + 641 a 91+786	En la carretera C-17, P.K. 85 + 641 al 91+786 (Sentido decreciente) . En el tronco, limitación de paso.
C-17	80.0 Tm.	85 + 365 a 92+90	En la carretera C-17, P.K. 85 + 365 al 92+90 (Ambos sentidos) . Tronco.
C-17	80.0 Tm.	92 + 90 a 92+120	En la carretera C-17, P.K. 92 + 90 al 92+120 (Ambos sentidos) . Tronco.
C-37	7.5 Tm.	166 + 300 a 172+178	En la carretera C-37, P.K. 166 + 300 al 172+178 (Ambos sentidos) . Existe limitación de paso en los túneles de Bracons. Se exceptúan la prohibición los vehículos o conjuntos de vehículos de transporte de mercancías que realicen un trayecto con origen o destino a las comarcas de la Garrocha y de Osona, siempre de acuerdo con la documentación acreditativa que lo justifique.
C-65	80.0 Tm.	2 + 400 a 9+25	En la carretera C-65, P.K. 2 + 400 al 9+25 (Ambos sentidos) . Limitación de paso por masa en el tronco.
C-65	80.0 Tm.	5 + 200	En la carretera C-65, P.K. 5 + 200 (Ambos sentidos) . Limitación de paso por masa en el enlace Santa Cristina D'Aro.
C-65	80.0 Tm.	8 + 0	En la carretera C-65, P.K. 8 + 0 (Ambos sentidos) . Limitación de paso por masa en el enlace Llagostera este.
C-252	40.0 Tm.	11 + 0	En la carretera C-252, P.K. 11 + 0 (Ambos sentidos) . Se prohíbe el paso.
C-38	60.0 Tm.	1 + 900	En la carretera C-38, P.K. 1 + 900 (Ambos sentidos) . Limitación de paso.
GIP-5121	12.0 Tm.	8 + 600	En la carretera GIP-5121, P.K. 8 + 600 (Ambos sentidos) . Se prohíbe el paso por el viaducto.

RESTRICCIONES POR CIRCULACIÓN

CARRETERA	LIMITACIÓN	P.K.	OBSERVACIONES
C-25z		234 + 269 a 237+120	En la carretera C-25z, P.K. 234 + 269 al 237+120 (Ambos sentidos) . Prohibido el paso en el tramo en ambos sentidos, por estructura en mal estado.

GRAN CANARIA

RED DE ÁREA DE OBRAS PÚBLICAS DEL CABILDO DE GRAN CANARIA

Limitaciones de Red

Longitud	Altura	Anchura	Masa Total	Masa Eje
25.0	4.5	3.5	60.0	12.0

Carreteras Autorizadas para la Red

GC-1, GC-10, GC-100, GC-105, GC-110, GC-111, GC-140, GC-191, GC-2, GC-20, GC-23, GC-292, GC-293, GC-3, GC-309, GC-330, GC-4, GC-500, GC-501, GC-31.

RESTRICCIONES Y RESERVAS EN GRAN CANARIA

RESTRICCIONES POR CIRCULACIÓN

CARRETERA	LIMITACIÓN	P.K.	OBSERVACIONES
GC-1		0 + 0 a 61+900	En la carretera GC-1, P.K. 0 + 0 al 61+900. No se permite el paso por el ramal de conexión de la carretera GC-1 con la GC-110, en el enlace Guinguada, desde la calzada de la Hoya de La Plata-Puerto, de la GC-1, hacia la calzada Las Palmas-Tafira, de la GC-110.
GC-100		0 + 0 a 31+700	En la carretera GC-100, P.K. 0 + 0 al 31+700 (Ambos sentidos) . Para circular por los tramos municipalizados de esta carretera, se deberá solicitar autorización a los respectivos Ayuntamientos.
GC-110		0 + 0 a 8+919	En la carretera GC-110, P.K. 0 + 0 al 8+919 (Ambos sentidos) . No se permite el paso por el ramal de conexión de la carretera GC-1 con la GC-110, en el enlace Guinguada, desde la calzada de la Hoya de La Plata-Puerto, de la GC-1, hacia la calzada Las Palmas-Tafira, de la GC-110.
GC-191		0 + 685 a 11+985	En la carretera GC-191, P.K. 0 + 685 al 11+985 (Ambos sentidos) . Para circular por los tramos municipalizados de esta carretera, se deberá solicitar autorización a los respectivos Ayuntamientos.
GC-292		0 + 0 a 6+515	En la carretera GC-292, P.K. 0 + 0 al 6+515 (Ambos sentidos) . Para circular por los tramos municipalizados de esta carretera, se deberá solicitar autorización a los respectivos Ayuntamientos.
GC-330		0 + 0 a 5+150	En la carretera GC-330, P.K. 0 + 0 al 5+150 (Ambos sentidos) . Para circular por los tramos municipalizados de esta carretera, se deberá solicitar autorización a los respectivos Ayuntamientos.
GC-500		0 + 0	En la carretera GC-500, P.K. 0 + 0 (Ambos sentidos) . Para circular por los tramos municipalizados de esta carretera, se deberá solicitar autorización a los respectivos Ayuntamientos.

GRANADA

REDES DE DELEGACIÓN PROVINCIAL DE OBRAS PÚBLICAS Y TRANSPORTES DE LA JUNTA EN GRANADA

Limitaciones de Red

Longitud	Altura	Anchura	Masa Total	Masa Eje
25.0	5.0	5.0	80.0	Tabla Masa Eje 1

Carreteras Autorizadas para la Red

A-315.

Limitaciones de Red				
Longitud	Altura	Anchura	Masa Total	Masa Eje
40.0	4.9	5.55	130.0	Tabla Masa Eje 1
Carreteras Autorizadas para la Red				
A-92N, A-92, A-92G.				
Limitaciones de Red				
Longitud	Altura	Anchura	Masa Total	Masa Eje
35.0	5.0	5.0	80.0	19.8
Carreteras Autorizadas para la Red				
A-385.				
Limitaciones de Red				
Longitud	Altura	Anchura	Masa Total	Masa Eje
40.0	5.0	5.0	80.0	RGV
Carreteras Autorizadas para la Red				
A-4101R1.				
Limitaciones de Red				
Longitud	Altura	Anchura	Masa Total	Masa Eje
30.0	5.0	5.0	80.0	RGV
Carreteras Autorizadas para la Red				
A-323, A-341.				
Limitaciones de Red				
Longitud	Altura	Anchura	Masa Total	Masa Eje
40.0	5.0	5.0	100.0	19.8
Carreteras Autorizadas para la Red				
A-334, A-308, A-401, A-403.				
Limitaciones de Red				
Longitud	Altura	Anchura	Masa Total	Masa Eje
40.0	5.0	4.9	100.0	Tabla Masa Eje 1
Carreteras Autorizadas para la Red				
A-330.				
Limitaciones de Red				
Longitud	Altura	Anchura	Masa Total	Masa Eje
20.55	5.0	4.0	10.0	RGV
Carreteras Autorizadas para la Red				
A-4201.				

Limitaciones de Red				
Longitud	Altura	Anchura	Masa Total	Masa Eje
20.55	5.0	5.0	80.0	RGV
Carreteras Autorizadas para la Red				
A-4126, A-4001, A-4028, A-4100, A-4102, A-4104, A-4005, A-4002, A-4004, A-4027, A-4101, A-4129, A-4006, A-4105, A-4135, A-326R1.				
Limitaciones de Red				
Longitud	Altura	Anchura	Masa Total	Masa Eje
20.55	5.0	3.0	80.0	RGV
Carreteras Autorizadas para la Red				
A-403R2.				
Limitaciones de Red				
Longitud	Altura	Anchura	Masa Total	Masa Eje
20.55	5.0	4.6	80.0	RGV
Carreteras Autorizadas para la Red				
A-4003.				
Limitaciones de Red				
Longitud	Altura	Anchura	Masa Total	Masa Eje
20.55	4.5	5.0	80.0	RGV
Carreteras Autorizadas para la Red				
A-4133.				
Limitaciones de Red				
Longitud	Altura	Anchura	Masa Total	Masa Eje
25.0	5.0	4.5	80.0	RGV
Carreteras Autorizadas para la Red				
A-315R5, A-334R2, A-92NR3, A-92NR4.				
Limitaciones de Red				
Longitud	Altura	Anchura	Masa Total	Masa Eje
20.55	5.0	4.5	80.0	RGV
Carreteras Autorizadas para la Red				
A-4128, A-338, A-4302, A-4000, A-4076, A-4127, A-4131, A-4151, A-4152, A-4303, A-4134, A-4102R1, A-330R1.				
Limitaciones de Red				
Longitud	Altura	Anchura	Masa Total	Masa Eje
20.55	4.0	4.2	80.0	RGV
Carreteras Autorizadas para la Red				

A-4153.

Limitaciones de Red

Longitud	Altura	Anchura	Masa Total	Masa Eje
40.0	5.0	5.0	80.0	Tabla Masa Eje 1

Carreteras Autorizadas para la Red

A-395.

Limitaciones de Red

Longitud	Altura	Anchura	Masa Total	Masa Eje
30.0	5.0	4.0	80.0	RGV

Carreteras Autorizadas para la Red

A-4200.

Limitaciones de Red

Longitud	Altura	Anchura	Masa Total	Masa Eje
25.0	5.0	4.0	80.0	RGV

Carreteras Autorizadas para la Red

A-325, A-92NR5, A-328R1, A-92NR2, A-92NR6.

Limitaciones de Red

Longitud	Altura	Anchura	Masa Total	Masa Eje
25.0	5.0	5.0	80.0	RGV

Carreteras Autorizadas para la Red

A-328, A-345, A-395R1, A-395R2, A-92R1, A-403R3, A-4000R1, A-92NR1.

Limitaciones de Red

Longitud	Altura	Anchura	Masa Total	Masa Eje
20.55	5.0	4.0	80.0	RGV

Carreteras Autorizadas para la Red

A-4150, A-4075, A-4026, A-4103, A-4156, A-4301, A-4002R1, A-92GR1, A-4226, A-348R1, A-348R4, A-4001R1, A-4130R1, A-4130R2, A-325R1, A-330R2.

Limitaciones de Red

Longitud	Altura	Anchura	Masa Total	Masa Eje
15.0	5.0	3.0	80.0	RGV

Carreteras Autorizadas para la Red

A-317.

Limitaciones de Red

Longitud	Altura	Anchura	Masa Total	Masa Eje
20.55	5.0	3.5	80.0	RGV

Carreteras Autorizadas para la Red

A-4155.

Limitaciones de Red

Longitud	Altura	Anchura	Masa Total	Masa Eje
20.55	5.0	4.2	80.0	RGV

Carreteras Autorizadas para la Red

A-4154.

RESTRICCIONES Y RESERVAS EN GRANADA

RESERVAS DE PASO POR CIRCULACIÓN

CARRETERA	LIMITACIÓN	P.K.	OBSERVACIONES
A-4154		3 + 700 a 16+300	En la carretera A-4154, P.K. 3 + 700 al 16+300 (Ambos sentidos) . Obras de mejora puntual de trazado y sección de la carretera entre Loja y Ventorros de San José.

RESTRICCIONES POR LONGITUD

CARRETERA	LIMITACIÓN	P.K.	OBSERVACIONES
A-4154	RGV m.	10 + 70 a 42+0	En la carretera A-4154, P.K. 10 + 70 al 42+0 (Ambos sentidos) . Restricción de paso por la longitud del conjunto y los radios de curvas existentes en la carretera, ya que el espacio necesario para el giro del vehículo es mayor que la anchura de la calzada disponible.
A-4154	RGV m.	40 + 70 a 42+0	En la carretera A-4154, P.K. 40 + 70 al 42+0 (Ambos sentidos) . Restricción de paso por la longitud del conjunto y los radios de curvas existentes en la carretera, ya que el espacio necesario para el giro del vehículo es mayor que la anchura de la calzada disponible.

RESTRICCIONES POR ANCHURA

CARRETERA	LIMITACIÓN	P.K.	OBSERVACIONES
A-4154	RGV m.	40 + 70 a 42+0	En la carretera A-4154, P.K. 40 + 70 al 42+0 (Ambos sentidos) . Restricción de paso por la anchura del conjunto y los radios de curvas existentes en la carretera, ya que el espacio necesario para el giro del vehículo es mayor que la anchura de la calzada disponible.
A-4154	RGV m.	40 + 70 a 42+0	En la carretera A-4154, P.K. 40 + 70 al 42+0 (Ambos sentidos) . Restricción de paso por la anchura del conjunto y los radios de curvas existentes en la carretera, ya que el espacio necesario para el giro del vehículo es mayor que la anchura de la calzada disponible.

Limitaciones de Red

Longitud	Altura	Anchura	Masa Total	Masa Eje
15.0	5.0	3.5	80.0	RGV

Carreteras Autorizadas para la Red

A-337.

Limitaciones de Red

Longitud	Altura	Anchura	Masa Total	Masa Eje

10.0	5.0	3.0	80.0	RGV
Carreteras Autorizadas para la Red				
A-4030.				
Limitaciones de Red				
Longitud	Altura	Anchura	Masa Total	Masa Eje
12.0	5.0	2.7	80.0	RGV
Carreteras Autorizadas para la Red				
A-335.				
Limitaciones de Red				
Longitud	Altura	Anchura	Masa Total	Masa Eje
20.55	4.0	3.0	80.0	RGV
Carreteras Autorizadas para la Red				
A-4157, A-4077.				
Limitaciones de Red				
Longitud	Altura	Anchura	Masa Total	Masa Eje
25.0	3.0	3.5	80.0	RGV
Carreteras Autorizadas para la Red				
A-336.				
Limitaciones de Red				
Longitud	Altura	Anchura	Masa Total	Masa Eje
20.55	4.5	4.0	80.0	RGV
Carreteras Autorizadas para la Red				
A-402.				
Limitaciones de Red				
Longitud	Altura	Anchura	Masa Total	Masa Eje
20.55	5.0	4.5	20.0	RGV
Carreteras Autorizadas para la Red				
A-4130.				
Limitaciones de Red				
Longitud	Altura	Anchura	Masa Total	Masa Eje
20.55	4.5	4.5	80.0	RGV
Carreteras Autorizadas para la Red				
A-4136.				
Limitaciones de Red				
Longitud	Altura	Anchura	Masa Total	Masa Eje

20.55	5.0	5.0	40.0	RGV
Carreteras Autorizadas para la Red				
A-4132.				
Limitaciones de Red				
Longitud	Altura	Anchura	Masa Total	Masa Eje
20.55	4.0	4.0	80.0	RGV
Carreteras Autorizadas para la Red				
A-4050, A-4051.				
Limitaciones de Red				
Longitud	Altura	Anchura	Masa Total	Masa Eje
25.0	4.0	3.0	80.0	RGV
Carreteras Autorizadas para la Red				
A-402R1.				
Limitaciones de Red				
Longitud	Altura	Anchura	Masa Total	Masa Eje
20.55	5.0	4.0	40.0	RGV
Carreteras Autorizadas para la Red				
A-326, A-4203.				
Limitaciones de Red				
Longitud	Altura	Anchura	Masa Total	Masa Eje
25.0	4.5	5.0	80.0	RGV
Carreteras Autorizadas para la Red				
A-348, A-346.				
RESTRICCIONES Y RESERVAS EN GRANADA				
RESTRICCIONES POR CIRCULACIÓN				
CARRETERA	LIMITACIÓN	P.K.	OBSERVACIONES	
A-348		16 + 150	En la carretera A-348, P.K. 16 + 150 (Ambos sentidos) . Debido a las obras de reconstrucción del puente sobre el río Chico en el T.M. de Órgiva, y mientras duren las obras, está prohibido el paso a los conjuntos de vehículos de más de 13 m de longitud, 25 t de masa o 4 m de altura. Esta limitación tendrá un período de 5 meses a partir del 26 de agosto de 2019.	
Limitaciones de Red				
Longitud	Altura	Anchura	Masa Total	Masa Eje
20.55	4.5	3.0	80.0	RGV
Carreteras Autorizadas para la Red				

A-402R2.

HUELVA

RED DE DELEGACIÓN PROVINCIAL DE OBRAS PÚBLICAS Y TRANSPORTES DE LA JUNTA EN HUELVA

Limitaciones de Red

Longitud	Altura	Anchura	Masa Total	Masa Eje
25.0	4.5	3.0	90.0	12.6

Carreteras Autorizadas para la Red

A-5054, A-490, A-486, A-483, A-481, A-474, A-492, A-496, A-494, A-497, A-499, A-5301, A-434, A-5052, A-5056, A-5150, A-5001, A-5055, A-484, A-475, A-495, A-493, A-5050, A-5051, A-5053, A-5100, A-5300, A-472, A-5059, A-5076, A-5077, A-481R1, A-5000R1, A-5076R1.

RESTRICCIONES Y RESERVAS EN HUELVA

RESERVAS DE PASO POR ALTURA

CARRETERA	LIMITACIÓN	P.K.	OBSERVACIONES
A-497	4.35 m.	4 + 960 a 5+20	En la carretera A-497, P.K. 4 + 960 al 5+20 (Ambos sentidos) . No pasar en caso de superar esta limitación. Estructura superior de enlace nº 5 con gálibo inferior a 4,5 m. Sólo en ramal de incorporación sentido Punta Umbría desde A-5077.

RESERVAS DE PASO POR ANCHURA

CARRETERA	LIMITACIÓN	P.K.	OBSERVACIONES
A-490	2.9 m.	0 + 500 a 15+980	En la carretera A-490, P.K. 0 + 500 al 15+980 (Ambos sentidos) . A partir de 2,9 m de anchura, excede de ancho de carril. Extremar las precauciones.
A-496	2.95 m.	2 + 0 a 10+200	En la carretera A-496, P.K. 2 + 0 al 10+200 (Ambos sentidos) . A partir de 2,95 m de anchura, excede de ancho de carril. Extremar las precauciones.
A-496	2.95 m.	11 + 200 a 40+230	En la carretera A-496, P.K. 11 + 200 al 40+230 (Ambos sentidos) . A partir de 2,95 m de anchura, excede de ancho de carril. Extremar las precauciones.
A-499	2.9 m.	8 + 400 a 16+750	En la carretera A-499, P.K. 8 + 400 al 16+750 (Ambos sentidos) . A partir de 2,9 m de anchura, excede de ancho de carril. Extremar las precauciones.
A-499	2.9 m.	17 + 450 a 30+500	En la carretera A-499, P.K. 17 + 450 al 30+500 (Ambos sentidos) . A partir de 2,9 m de anchura, excede de ancho de carril. Extremar las precauciones.
A-499	2.9 m.	32 + 330 a 33+560	En la carretera A-499, P.K. 32 + 330 al 33+560 (Ambos sentidos) . A partir de 2,9 m de anchura, excede de ancho de carril. Extremar las precauciones.
A-499	2.9 m.	8 + 400 a 16+750	En la carretera A-499, P.K. 8 + 400 al 16+750 (Ambos sentidos) . A partir de 2,9 m de anchura, excede de ancho de carril. Extremar las precauciones.
A-5301	2.6 m.	0 + 0 a 5+170	En la carretera A-5301, P.K. 0 + 0 al 5+170 (Ambos sentidos) . A partir de 2,6 m de anchura, excede de ancho de carril. Extremar las precauciones.
A-5150	2.5 m.	0 + 0 a 2+410	En la carretera A-5150, P.K. 0 + 0 al 2+410 (Ambos sentidos) . A partir de 2,5 m de anchura, excede de ancho de carril. Extremar las precauciones.
A-5150	2.5 m.	3 + 350 a 4+520	En la carretera A-5150, P.K. 3 + 350 al 4+520 (Ambos sentidos) . A partir de 2,5 m de anchura, excede de ancho de carril. Extremar las precauciones.

A-5001	2.75 m.	0 + 0 a 2+500	En la carretera A-5001, P.K. 0 + 0 al 2+500 (Ambos sentidos) . A partir de 2,75 m de anchura, excede de ancho de carril. Extremar las precauciones.
A-5001	2.75 m.	3 + 800 a 8+420	En la carretera A-5001, P.K. 3 + 800 al 8+420 (Ambos sentidos) . A partir de 2,75 m de anchura, excede de ancho de carril. Extremar las precauciones.
A-5055	2.9 m.	0 + 0 a 4+620	En la carretera A-5055, P.K. 0 + 0 al 4+620 (Ambos sentidos) . A partir de 2,9 m de anchura, excede de ancho de carril. Extremar las precauciones.
A-475	2.5 m.	0 + 0 a 11+200	En la carretera A-475, P.K. 0 + 0 al 11+200 (Ambos sentidos) . A partir de 2,5 m de anchura, excede de ancho de carril. Extremar las precauciones.
A-475	2.3 m.	11 + 200 a 11+950	En la carretera A-475, P.K. 11 + 200 al 11+950 (Ambos sentidos) . Necesaria autorización municipal. Travesía Villanueva de las Cruces. Durante 80 m tiene una anchura de carril de 2,3 m.
A-475	2.5 m.	11 + 950 a 22+600	En la carretera A-475, P.K. 11 + 950 al 22+600 (Ambos sentidos) . A partir de 2,5 m de anchura, excede de ancho de carril. Extremar las precauciones.
A-5100	2.475 m.	0 + 350 a 2+570	En la carretera A-5100, P.K. 0 + 350 al 2+570 (Ambos sentidos) . A partir de 2,475 m de anchura, excede de ancho de carril. Extremar las precauciones.
A-5300	1.9 m.	0 + 0 a 4+970	En la carretera A-5300, P.K. 0 + 0 al 4+970 (Ambos sentidos) . A partir de 1,9 m de anchura, excede de ancho de carril. Extremar las precauciones.
A-5300	1.9 m.	5 + 700 a 19+750	En la carretera A-5300, P.K. 5 + 700 al 19+750 (Ambos sentidos) . A partir de 1,9 m de anchura, excede de ancho de carril. Extremar las precauciones.
A-5300	1.9 m.	19 + 760 a 24+500	En la carretera A-5300, P.K. 19 + 760 al 24+500 (Ambos sentidos) . A partir de 1,9 m de anchura, excede de ancho de carril. Extremar las precauciones.
A-5300	1.9 m.	24 + 550 a 33+200	En la carretera A-5300, P.K. 24 + 550 al 33+200 (Ambos sentidos) . A partir de 1,9 m de anchura, excede de ancho de carril. Extremar las precauciones.
A-5300	1.9 m.	33 + 220 a 33+630	En la carretera A-5300, P.K. 33 + 220 al 33+630 (Ambos sentidos) . A partir de 1,9 m de anchura, excede de ancho de carril. Extremar las precauciones.
A-5059	2.9 m.	0 + 0 a 1+0	En la carretera A-5059, P.K. 0 + 0 al 1+0 (Ambos sentidos) . A partir de 2,9 m de anchura, excede de ancho de carril. Extremar las precauciones.
A-5059	2.9 m.	1 + 100 a 1+820	En la carretera A-5059, P.K. 1 + 100 al 1+820 (Ambos sentidos) . A partir de 2,9 m de anchura, excede de ancho de carril. Extremar las precauciones.
A-481R1	2.85 m.	0 + 0 a 1+130	En la carretera A-481R1, P.K. 0 + 0 al 1+130 (Ambos sentidos) . A partir de 2,85 m de anchura, excede de ancho de carril. Extremar las precauciones.
A-5000R1	2.9 m.	0 + 0 a 0+640	En la carretera A-5000R1, P.K. 0 + 0 al 0+640 (Ambos sentidos) . A partir de 2,9 m de anchura, excede de ancho de carril. Extremar las precauciones.

RESERVAS DE PASO POR CIRCULACIÓN

CARRETERA	LIMITACIÓN	P.K.	OBSERVACIONES
A-5054		7 + 750 a 9+680	En la carretera A-5054, P.K. 7 + 750 al 9+680 (Ambos sentidos) . Necesaria autorización municipal. Travesía de Isla Cristina.
A-490		0 + 0 a 0+500	En la carretera A-490, P.K. 0 + 0 al 0+500 (Ambos sentidos) . Necesaria autorización municipal. Travesía San Bartolomé de la Torre.
A-481		1 + 640 a 3+80	En la carretera A-481, P.K. 1 + 640 al 3+80 (Ambos sentidos) . Necesaria autorización municipal. Travesía.
A-492		0 + 0 a 1+0	En la carretera A-492, P.K. 0 + 0 al 1+0 (Ambos sentidos) . Necesaria autorización municipal. Travesía de Corrales.
A-496		0 + 0 a 2+0	En la carretera A-496, P.K. 0 + 0 al 2+0 (Ambos sentidos) . Necesaria autorización municipal. Travesía Valverde del Camino.
A-496		10 + 200 a 11+200	En la carretera A-496, P.K. 10 + 200 al 11+200 (Ambos sentidos) . Necesaria autorización municipal. Travesía Sotiel Coronada.

A-499		7 + 0 a 8+400	En la carretera A-499, P.K. 7 + 0 al 8+400 (Ambos sentidos) . Necesaria autorización municipal. Travesía de Villablanca.
A-499		16 + 750 a 17+450	En la carretera A-499, P.K. 16 + 750 al 17+450 (Ambos sentidos) . Necesaria autorización municipal. Travesía de San Silvestre de Guzmán.
A-499		30 + 500 a 32+330	En la carretera A-499, P.K. 30 + 500 al 32+330 (Ambos sentidos) . Necesaria autorización municipal. Travesía de Villanueva de los Castillejos.
A-499		46 + 220 a 46+390	En la carretera A-499, P.K. 46 + 220 al 46+390 (Ambos sentidos) . Necesaria autorización municipal. Travesía de La Puebla de Guzmán.
A-499		46 + 390 a 46+940	En la carretera A-499, P.K. 46 + 390 al 46+940 (Ambos sentidos) . Necesaria autorización municipal. Travesía de La Puebla de Guzmán.
A-434		8 + 500 a 10+300	En la carretera A-434, P.K. 8 + 500 al 10+300 (Ambos sentidos) . Necesaria autorización municipal. Travesía Cala.
A-434		20 + 700 a 22+530	En la carretera A-434, P.K. 20 + 700 al 22+530 (Ambos sentidos) . Necesaria autorización municipal. Travesía Arroyomolinos de León.
A-5052		0 + 0 a 2+300	En la carretera A-5052, P.K. 0 + 0 al 2+300 (Ambos sentidos) . Necesaria autorización municipal. Travesía El Rompido (Cartaya).
A-5052		4 + 360 a 6+550	En la carretera A-5052, P.K. 4 + 360 al 6+550 (Ambos sentidos) . Necesaria autorización municipal. Travesía de Nuevo Portil (Cartaya).
A-5052		6 + 550 a 7+700	En la carretera A-5052, P.K. 6 + 550 al 7+700 (Ambos sentidos) . Necesaria autorización municipal. Travesía de El Portil (Punta Umbría).
A-5056		0 + 0 a 0+500	En la carretera A-5056, P.K. 0 + 0 al 0+500 (Ambos sentidos) . Necesaria autorización municipal. Travesía de Lepe.
A-5150		2 + 410 a 3+350	En la carretera A-5150, P.K. 2 + 410 al 3+350 (Ambos sentidos) . Necesaria autorización municipal. Travesía de Pozo del Camino.
A-5150		4 + 520 a 5+470	En la carretera A-5150, P.K. 4 + 520 al 5+470 (Ambos sentidos) . Necesaria autorización municipal. Travesía de Isla Cristina.
A-475		34 + 160 a 34+260	En la carretera A-475, P.K. 34 + 160 al 34+260 (Ambos sentidos) . Necesaria autorización municipal. Travesía de la Puebla de Guzmán.
A-475		34 + 420 a 34+770	En la carretera A-475, P.K. 34 + 420 al 34+770 (Ambos sentidos) . Necesaria autorización municipal. Travesía de la Puebla de Guzmán.
A-495		28 + 530 a 29+0	En la carretera A-495, P.K. 28 + 530 al 29+0 (Ambos sentidos) . Necesaria autorización municipal. Travesía de Alosno.
A-495		35 + 80 a 36+90	En la carretera A-495, P.K. 35 + 80 al 36+90 (Ambos sentidos) . Necesaria autorización municipal. Travesía de Tharsis.
A-495		83 + 400 a 84+220	En la carretera A-495, P.K. 83 + 400 al 84+220 (Ambos sentidos) . Necesaria autorización municipal. Travesía Rosal de la Frontera.
A-493		2 + 400 a 4+50	En la carretera A-493, P.K. 2 + 400 al 4+50 (Ambos sentidos) . Necesaria autorización municipal. Travesía.
A-493		4 + 100 a 4+600	En la carretera A-493, P.K. 4 + 100 al 4+600 (Ambos sentidos) . Necesaria autorización municipal. Travesía.
A-5053		0 + 0 a 8+70	En la carretera A-5053, P.K. 0 + 0 al 8+70 (Ambos sentidos) . Necesaria autorización municipal. Travesía de El Rompido (Cartaya).
A-5053		7 + 0 a 8+70	En la carretera A-5053, P.K. 7 + 0 al 8+70 (Ambos sentidos) . Necesaria autorización municipal. Travesía de El Rompido (Cartaya).
A-5100		0 + 0 a 0+350	En la carretera A-5100, P.K. 0 + 0 al 0+350 (Ambos sentidos) . Necesaria autorización municipal. Travesía.
A-5300		4 + 970 a 5+700	En la carretera A-5300, P.K. 4 + 970 al 5+700 (Ambos sentidos) . Necesaria autorización municipal. Travesía Cumbres Mayores.

A-472		22 + 410 a 23+880	En la carretera A-472, P.K. 22 + 410 al 23+880 (Ambos sentidos) . Necesaria autorización municipal. Travesía.	
A-472		38 + 550 a 39+600	En la carretera A-472, P.K. 38 + 550 al 39+600 (Ambos sentidos) . Necesaria autorización municipal. Travesía.	
RESTRICCIONES POR ALTURA				
CARRETERA	LIMITACIÓN	P.K.	OBSERVACIONES	
A-5054	4.3 m.	1 + 0 a 7+750	En la carretera A-5054, P.K. 1 + 0 al 7+750 (Ambos sentidos) . No pasar en caso de superar esta limitación. No pasa por Pasarela de Pantones.	
A-497	4.45 m.	2 + 830 a 2+880	En la carretera A-497, P.K. 2 + 830 al 2+880 (Sentido creciente) . No pasar en caso de superar esta limitación. Estructura superior de enlace nº 3 con gálibo inferior a 4,5 m. Sólo sentido creciente y carril derecho.	
A-493	3.3 m.	4 + 50 a 4+100	En la carretera A-493, P.K. 4 + 50 al 4+100 (Ambos sentidos) . No pasar en caso de superar esta limitación. Limitación de altura en paso inferior.	
RESTRICCIONES POR ANCHURA				
CARRETERA	LIMITACIÓN	P.K.	OBSERVACIONES	
A-5001	2.91 m.	2 + 500 a 3+800	En la carretera A-5001, P.K. 2 + 500 al 3+800 (Ambos sentidos) . No pasar en caso de superar esta limitación. Anchura de calzada en la travesía.	
A-475	2.1 m.	34 + 260 a 34+420	En la carretera A-475, P.K. 34 + 260 al 34+420 (Ambos sentidos) . No pasar en caso de superar esta limitación. Excede ancho de carril. Estrechamiento por infraestructura existente (Puente). Tramo con doble sentido de circulación sin línea de separación de carriles en el eje.	
A-475	1.85 m.	34 + 770 a 35+340	En la carretera A-475, P.K. 34 + 770 al 35+340 (Ambos sentidos) . No pasar en caso de superar esta limitación. Ancho de calzada reducido. Existen varios estrechamientos y curvas de radio reducido en este tramo. No existe línea de separación de carriles.	
A-5300	2.5 m.	19 + 750 a 19+760	En la carretera A-5300, P.K. 19 + 750 al 19+760 (Ambos sentidos) . No pasar en caso de superar esta limitación. Puente ancho calzada 2,5. Travesía Cañaveral de León.	
A-5300	2.5 m.	24 + 500 a 24+550	En la carretera A-5300, P.K. 24 + 500 al 24+550 (Ambos sentidos) . No pasar en caso de superar esta limitación. Puente ancho calzada 2,5.	
A-5300	2.65 m.	33 + 200 a 33+220	En la carretera A-5300, P.K. 33 + 200 al 33+220 (Ambos sentidos) . No pasar en caso de superar esta limitación. Estrechamiento pequeña estructura.	
HUESCA				
RED DE SERVICIO PROVINCIAL URBANISMO, OBRAS PÚBLICAS Y TRANSPORTES DE HUESCA				
Limitaciones de Red				
Longitud	Altura	Anchura	Masa Total	Masa Eje
20.55	4.5	3.0	60.0	Tabla masa eje MITMA
Carreteras Autorizadas para la Red				
A-1206, A-1226, A-1605, A-140, A-130, A-129, A-133, A-131, A-139, A-1207, A-1209, A-1240, A-1241, A-1232, A-1234, A-1235, A-1237, A-1239, A-1213, A-242, A-230, A-176.				
RESTRICCIONES Y RESERVAS EN HUESCA				

RESERVAS DE PASO POR ANCHURA				
CARRETERA	LIMITACIÓN	P.K.	OBSERVACIONES	
A-130	2.5 m.	9 + 107	En la carretera A-130, P.K. 9 + 107 (Ambos sentidos) . Travesía de Pomar.	
A-133	RGV m.	0 + 0 a 0+200	En la carretera A-133, P.K. 0 + 0 al 0+200 (Ambos sentidos) . Travesía de Binéfar. Anchura máxima de 3,90 m en zona urbana.	
JAEN				
RED DE DELEGACIÓN PROVINCIAL DE OBRAS PÚBLICAS Y TRANSPORTES DE LA JUNTA EN JAEN				
Limitaciones de Red				
Longitud	Altura	Anchura	Masa Total	Masa Eje
25.0	4.5	3.0	90.0	12.6
Carreteras Autorizadas para la Red				
<p>A-317, A-306, A-305, A-316, A-401, A-315, A-326, A-6176, A-6051, A-324, A-321, A-320, A-319, A-6301, A-6076, A-312, A-310, A-311, A-303, A-302, A-6105, A-6101, A-6204, A-6303, A-6203, A-6103, A-6201, A-6206, A-403, A-6100, A-339, A-301, A-6000, A-6050, A-6052, A-6075, A-6102, A-6104, A-6175, A-6177, A-6200, A-6202, A-6300, A-6302, A-335, A-420, A-6001, A-403R1, A-6304, A-6107, A-316R1, A-316R8, A-316R2, A-316R7, A-6109.</p>				
<i>RESTRICCIONES Y RESERVAS EN JAEN</i>				
RESERVAS DE PASO POR LONGITUD				
CARRETERA	LIMITACIÓN	P.K.	OBSERVACIONES	
A-320	16.0 m.	21 + 500 a 22+700	En la carretera A-320, P.K. 21 + 500 al 22+700 (Ambos sentidos) . Travesía de Jimena. Deberá requerir colaboración de la Policía Local de Jimena para circular por la travesía.	
RESERVAS DE PASO POR ALTURA				
CARRETERA	LIMITACIÓN	P.K.	OBSERVACIONES	
A-6301	4.36 m.	0 + 0 a 0+100	En la carretera A-6301, P.K. 0 + 0 al 0+100 (Ambos sentidos) . Estructura bajo N-322. Acceso por ramal.	
A-312	4.36 m.	79 + 950 a 80+50	En la carretera A-312, P.K. 79 + 950 al 80+50 (Ambos sentidos) . Estructura bajo N-322. Acceso por ramal.	
RESERVAS DE PASO POR ANCHURA				
CARRETERA	LIMITACIÓN	P.K.	OBSERVACIONES	
A-317	2.8 m.	54 + 200 a 59+0	En la carretera A-317, P.K. 54 + 200 al 59+0 (Ambos sentidos) . Si excede de 2,8 m de anchura, paso alternativo.	
A-317	2.0 m.	39 + 100 a 39+600	En la carretera A-317, P.K. 39 + 100 al 39+600 (Ambos sentidos) . Travesía de Pontones. Si excede de 2 m, paso alternativo.	
A-317	2.0 m.	39 + 100 a 39+600	En la carretera A-317, P.K. 39 + 100 al 39+600 (Ambos sentidos) . Travesía de Pontones. Si excede la anchura de 2 m, hay que cortar el tráfico en sentido contrario.	
A-317	2.8 m.	54 + 200 a 59+0	En la carretera A-317, P.K. 54 + 200 al 59+0 (Ambos sentidos) . Si excede la anchur de 2,8 m hay que circular con paso alternativo.	
A-305	2.5 m.	20 + 400 a 22+600	En la carretera A-305, P.K. 20 + 400 al 22+600 (Ambos sentidos) . Si excede de 2,5 m, paso alternativo.	
A-305	3.0 m.	17 + 400 a 18+400	En la carretera A-305, P.K. 17 + 400 al 18+400 (Ambos sentidos) . Travesía de Alharilla. Si excede de 3 m de	

			anchura, paso alternativo.
A-305	3.0 m.	17 + 400 a 18+400	En la carretera A-305, P.K. 17 + 400 al 18+400 (Ambos sentidos) . Travesía de Alharilla. Si excede de 3 m de anchura, paso alternativo.
A-305	2.5 m.	31 + 900 a 34+400	En la carretera A-305, P.K. 31 + 900 al 34+400 (Ambos sentidos) . Si excede de 2,5 m de anchura, paso alternativo.
A-305	2.5 m.	20 + 400 a 22+600	En la carretera A-305, P.K. 20 + 400 al 22+600 (Ambos sentidos) . Si excede de 2,5 m, paso alternativo.
A-305	2.5 m.	30 + 400 a 31+600	En la carretera A-305, P.K. 30 + 400 al 31+600 (Ambos sentidos) . Si excede de 2,5 m de anchura, paso alternativo.
A-315	2.0 m.	32 + 900 a 33+600	En la carretera A-315, P.K. 32 + 900 al 33+600 (Ambos sentidos) . Travesía urbana de Quesada. Deberá ponerse en contacto con la Policía Local de Quesada. Extremar las precauciones.
A-315	2.34 m.	43 + 200 a 44+0	En la carretera A-315, P.K. 43 + 200 al 44+0 (Ambos sentidos) . Travesía de Los Rosales. Deberá ponerse en contacto con la Policía Local.
A-315	2.1 m.	43 + 200 a 44+0	En la carretera A-315, P.K. 43 + 200 al 44+0 (Ambos sentidos) . Travesía de Los Rosales. Si excede la anchura de 2,1 m, paso alternativo.
A-326	2.9 m.	8 + 400 a 13+400	En la carretera A-326, P.K. 8 + 400 al 13+400 (Ambos sentidos) . Si excede de 2,9 m de anchura, circular con paso alternativo.
A-6176	2.5 m.	12 + 800 a 15+500	En la carretera A-6176, P.K. 12 + 800 al 15+500 (Ambos sentidos) . Si excede la anchura de 2,5 m, hay que circular con paso alternativo.
A-6176	2.5 m.	12 + 800 a 15+500	En la carretera A-6176, P.K. 12 + 800 al 15+500 (Ambos sentidos) . Extremar las precauciones.
A-6176	2.5 m.	16 + 100 a 16+300	En la carretera A-6176, P.K. 16 + 100 al 16+300 (Ambos sentidos) . Extremar las precauciones.
A-6176	2.5 m.	16 + 100 a 16+300	En la carretera A-6176, P.K. 16 + 100 al 16+300 (Ambos sentidos) . Si excede la anchura de 2,5 m, hay que cortar el tráfico en sentido contrario.
A-320	2.0 m.	21 + 500 a 22+700	En la carretera A-320, P.K. 21 + 500 al 22+700 (Ambos sentidos) . Travesía de Jimena. Deberá requerir colaboración de la Policía Local de Jimena para circular por la travesía.
A-319	2.3 m.	20 + 900 a 23+100	En la carretera A-319, P.K. 20 + 900 al 23+100 (Ambos sentidos) . Si la anchura excede de 2,3 m paso alternativo. Travesía de Burunchel.
A-319	2.3 m.	22 + 900 a 23+100	En la carretera A-319, P.K. 22 + 900 al 23+100 (Ambos sentidos) . Si la anchura excede de 2,3 m paso alternativo. Travesía de Burunchel.
A-6204	2.5 m.	15 + 850 a 15+950	En la carretera A-6204, P.K. 15 + 850 al 15+950 (Ambos sentidos) . Puente sobre el Río Guadalquivir. Si excede la anchura de 2,5 m, hay que circular con paso alternativo.
A-6303	2.9 m.	0 + 0 a 7+700	En la carretera A-6303, P.K. 0 + 0 al 7+700 (Ambos sentidos) . Si excede la anchura de 2,9 m, hay que circular con paso alternativo.
A-6303	2.9 m.	0 + 0 a 7+700	En la carretera A-6303, P.K. 0 + 0 al 7+700 (Ambos sentidos) . Si excede la anchura de 2,90 m, circular con paso alternativo.
A-6203	2.5 m.	15 + 850 a 15+950	En la carretera A-6203, P.K. 15 + 850 al 15+950 (Ambos sentidos) . Puente sobre río Guadalquivir. Si la anchura excede de 2,50 m, circular con paso alternativo.
A-6201	3.0 m.	6 + 300 a 6+700	En la carretera A-6201, P.K. 6 + 300 al 6+700 (Ambos sentidos) . Si la anchura excede de 3,00 m, circular con paso alternativo.
A-6206	2.9 m.	0 + 0 a 2+600	En la carretera A-6206, P.K. 0 + 0 al 2+600 (Ambos sentidos) . Si excede la anchura de 2,9 m, hay que circular con paso alternativo.
A-6206	2.2 m.	2 + 600 a 3+600	En la carretera A-6206, P.K. 2 + 600 al 3+600 (Ambos sentidos) . Si excede la anchura de 2,2 m, hay que circular con paso alternativo.
A-6206	2.9 m.	3 + 600 a 5+600	En la carretera A-6206, P.K. 3 + 600 al 5+600 (Ambos sentidos) . Si excede la anchura de 2,9 m, hay que

			circular con paso alternativo.
A-6206	2.3 m.	5 + 600 a 6+600	En la carretera A-6206, P.K. 5 + 600 al 6+600 (Ambos sentidos) . Si excede la anchura de 2,3 m, hay que circular con paso alternativo.
A-6206	2.4 m.	9 + 600 a 10+600	En la carretera A-6206, P.K. 9 + 600 al 10+600 (Ambos sentidos) . Si excede la anchura de 2,4 m, hay que circular con paso alternativo.
A-6206	2.5 m.	11 + 600 a 14+600	En la carretera A-6206, P.K. 11 + 600 al 14+600 (Ambos sentidos) . Si excede la anchura de 2,5 m, hay que circular con paso alternativo.
A-6206	2.9 m.	14 + 600 a 15+500	En la carretera A-6206, P.K. 14 + 600 al 15+500 (Ambos sentidos) . Si excede la anchura de 2,9 m, hay que circular con paso alternativo.
A-6206	2.3 m.	15 + 500 a 16+600	En la carretera A-6206, P.K. 15 + 500 al 16+600 (Ambos sentidos) . Si excede la anchura de 2,3 m, hay que circular con paso alternativo.
A-6206	2.4 m.	17 + 300 a 21+600	En la carretera A-6206, P.K. 17 + 300 al 21+600 (Ambos sentidos) . Si excede la anchura de 2,4 m, hay que circular con paso alternativo.
A-6206	2.5 m.	22 + 600 a 23+600	En la carretera A-6206, P.K. 22 + 600 al 23+600 (Ambos sentidos) . Si excede la anchura de 2,5 m, hay que circular con paso alternativo.
A-6206	2.7 m.	26 + 100 a 27+200	En la carretera A-6206, P.K. 26 + 100 al 27+200 (Ambos sentidos) . Si excede la anchura de 2,7 m, hay que circular con paso alternativo.
A-6000	2.5 m.	0 + 0 a 7+200	En la carretera A-6000, P.K. 0 + 0 al 7+200 (Ambos sentidos) . Si excede la anchura de 2,5 m, hay que circular con paso alternativo.
A-6000	2.5 m.	0 + 0 a 7+200	En la carretera A-6000, P.K. 0 + 0 al 7+200 (Ambos sentidos) . Extremar las precauciones.
A-6000	2.5 m.	16 + 100 a 22+300	En la carretera A-6000, P.K. 16 + 100 al 22+300 (Ambos sentidos) . Extremar las precauciones.
A-6000	2.5 m.	16 + 100 a 22+300	En la carretera A-6000, P.K. 16 + 100 al 22+300 (Ambos sentidos) . Si excede la anchura de 2,5 m, hay que circular con paso alternativo.
A-6050	2.0 m.	29 + 100 a 49+200	En la carretera A-6050, P.K. 29 + 100 al 49+200 (Ambos sentidos) . So excede la anchura de 2 m, hay que circular con paso alternativo.
A-6050	2.5 m.	28 + 0 a 29+100	En la carretera A-6050, P.K. 28 + 0 al 29+100 (Ambos sentidos) . Limitación en anchura. Travesía Valdepeñas de Jaén.
A-6050	2.5 m.	28 + 0 a 29+100	En la carretera A-6050, P.K. 28 + 0 al 29+100 (Ambos sentidos) . Travesía Valdepeñas de Jaén.
A-6050	2.0 m.	29 + 100 a 49+200	En la carretera A-6050, P.K. 29 + 100 al 49+200 (Ambos sentidos) . Si la anchura excede de 2,00 m circular con paso alternativo.
A-6052	3.0 m.	0 + 0 a 7+200	En la carretera A-6052, P.K. 0 + 0 al 7+200 (Ambos sentidos) . Si excede la anchura de 3 m, hay que circular con paso alternativo.
A-6052	2.1 m.	7 + 200 a 18+200	En la carretera A-6052, P.K. 7 + 200 al 18+200 (Ambos sentidos) . Si excede la anchura de 2,1 m, hay que circular con paso alternativo.
A-6052	2.5 m.	19 + 500 a 24+600	En la carretera A-6052, P.K. 19 + 500 al 24+600 (Ambos sentidos) . Si excede la anchura de 2,5 m, hay que circular con paso alternativo.
A-6075	2.0 m.	7 + 500 a 8+0	En la carretera A-6075, P.K. 7 + 500 al 8+0 (Ambos sentidos) . Si excede la anchura de 2 m, hay que cortar el tráfico en sentido contrario.
A-6104	2.3 m.	6 + 150 a 6+250	En la carretera A-6104, P.K. 6 + 150 al 6+250 (Ambos sentidos) . Si excede la anchura de 2,3 m, hay que cortar el tráfico en sentido contrario.
A-6104	2.1 m.	16 + 500 a 17+500	En la carretera A-6104, P.K. 16 + 500 al 17+500 (Ambos sentidos) . Si la anchura excede de 2,1 m, circulación con paso alternativo.
A-6104	2.3 m.	10 + 850 a 10+950	En la carretera A-6104, P.K. 10 + 850 al 10+950 (Ambos sentidos) . Para anchura de 2,3 m, paso alternativo.
A-6104	2.0 m.	16 + 400 a 16+500	En la carretera A-6104, P.K. 16 + 400 al 16+500 (Ambos sentidos) . Si excede la anchura de 2 m, hay

			que cortar el tráfico en sentido contrario.
A-6104	2.9 m.	19 + 600 a 21+700	En la carretera A-6104, P.K. 19 + 600 al 21+700 (Ambos sentidos) . Si excede la anchura de 2,9 m, hay que circular con paso alternativo.
A-6104	2.3 m.	6 + 150 a 6+250	En la carretera A-6104, P.K. 6 + 150 al 6+250 (Ambos sentidos) . Si excede la anchura de 2,3 m, hay que cortar el tráfico en sentido contrario.
A-6104	2.9 m.	19 + 600 a 21+700	En la carretera A-6104, P.K. 19 + 600 al 21+700 (Ambos sentidos) . Si excede la anchura de 2,9 m, hay que circular con paso alternativo.
A-6104	2.0 m.	16 + 400 a 16+500	En la carretera A-6104, P.K. 16 + 400 al 16+500 (Ambos sentidos) . Si excede la anchura de 2 m, hay que cortar el tráfico en sentido contrario.
A-6175	3.0 m.	0 + 400 a 7+800	En la carretera A-6175, P.K. 0 + 400 al 7+800 (Ambos sentidos) . Limitación de anchura. Extremar las precauciones
A-6177	3.0 m.	0 + 0 a 22+300	En la carretera A-6177, P.K. 0 + 0 al 22+300 (Ambos sentidos) . Si la anchura excede de 3 m, hay que circular con paso alternativo.
A-6177	3.0 m.	22 + 500 a 32+560	En la carretera A-6177, P.K. 22 + 500 al 32+560 (Ambos sentidos) . Si excede la anchura de 3 m, hay que circular con paso alternativo.
A-6177	entre 2.55 m. y 3.0	22 + 300 a 22+500	En la carretera A-6177, P.K. 22 + 300 al 22+500 (Ambos sentidos) . Puente sobre el río Jándula. Si excede la anchura de 3 m no se puede pasar. Par anchura inferiores a 3 m, paso alternativo.
A-6200	2.08 m.	0 + 0 a 1+0	En la carretera A-6200, P.K. 0 + 0 al 1+0 (Ambos sentidos) . Limitación en anchura entre 2,075 y 2,15 m. Comprobar viabilidad de las maniobras.
A-6202	3.0 m.	2 + 500 a 23+730	En la carretera A-6202, P.K. 2 + 500 al 23+730 (Ambos sentidos) . Si excede la anchura de 3 m, hay que circular con paso alternativo.
A-420	2.2 m.	8 + 50 a 8+900	En la carretera A-420, P.K. 8 + 50 al 8+900 (Ambos sentidos) . Limitación en anchura variable entre 2,2 y 3 m. Comprobar viabilidad de las maniobras. Extremar las precauciones.
A-6304	2.6 m.	0 + 400 a 5+0	En la carretera A-6304, P.K. 0 + 400 al 5+0 (Ambos sentidos) . Si excede la anchura de 2,6 m, hay que circular con paso alternativo.
A-6304	2.6 m.	0 + 400 a 5+0	En la carretera A-6304, P.K. 0 + 400 al 5+0 (Ambos sentidos) . Extremar las precauciones.
A-6107	2.95 m.	0 + 0 a 2+400	En la carretera A-6107, P.K. 0 + 0 al 2+400 (Ambos sentidos) . Extremar las precauciones.
RESERVAS DE PASO POR MASA TOTAL			
CARRETERA	LIMITACIÓN	P.K.	OBSERVACIONES
A-6201	20.0 Tm.	0 + 0 a 10+700	En la carretera A-6201, P.K. 0 + 0 al 10+700 (Sentido creciente) . Cuando supere la limitación de masa no podrá circular por el tramo indicado. Solo se aplica en sentido ascendente (Vva. del Arzobispo a Sorihuela del Guadalimar).
RESERVAS DE PASO POR CIRCULACIÓN			
CARRETERA	LIMITACIÓN	P.K.	OBSERVACIONES
A-317		11 + 0 a 12+800	En la carretera A-317, P.K. 11 + 0 al 12+800 (Ambos sentidos) . Deberá requerir colaboración de la Policía Local en la travesía urbana de Cortijos Nuevos.
A-317		31 + 900 a 32+100	En la carretera A-317, P.K. 31 + 900 al 32+100 (Ambos sentidos) . Deberá requerir colaboración de la Policía Local en la travesía urbana de La Parrilla.
A-305		33 + 720 a 34+450	En la carretera A-305, P.K. 33 + 720 al 34+450 (Ambos sentidos) . Travesía de Valenzuela. La viabilidad del transporte quedará supeditada al informe que emita el Ayuntamiento.
A-315		47 + 300 a 54+0	En la carretera A-315, P.K. 47 + 300 al 54+0 (Ambos sentidos) . Trazado con curvas de radio reducido que obligan a invadir el carril contrario. Extremar las precauciones.
			En la carretera A-315, P.K. 32 + 800 al 34+700 (Ambos

A-315		32 + 800 a 34+700	sentidos) . Deberá requerir colaboración de la Policía Local en la travesía urbana de Quesada.
A-315		43 + 200 a 44+0	En la carretera A-315, P.K. 43 + 200 al 44+0 (Ambos sentidos) . Deberá requerir colaboración de la Policía Local en la travesía urbana de Los Rosales.
A-315		46 + 500 a 47+400	En la carretera A-315, P.K. 46 + 500 al 47+400 (Ambos sentidos) . Deberá requerir colaboración de la Policía Local en la travesía urbana de Huesa.
A-326		0 + 0 a 1+0	En la carretera A-326, P.K. 0 + 0 al 1+0 (Ambos sentidos) . Deberá requerir colaboración de la Policía Local en la travesía urbana de Pozo Alcón.
A-6176		17 + 400 a 18+10	En la carretera A-6176, P.K. 17 + 400 al 18+10 (Ambos sentidos) . Deberá requerir colaboración de la Policía Local en la travesía urbana de Marmolejo.
A-6051		3 + 100 a 3+200	En la carretera A-6051, P.K. 3 + 100 al 3+200 (Ambos sentidos) . Puente sobre el río Víboras. Paso alternativo.
A-6051		3 + 100 a 3+200	En la carretera A-6051, P.K. 3 + 100 al 3+200 (Ambos sentidos) . Puente sobre el río Víboras. Paso alternativo.
A-324		6 + 850 a 7+400	En la carretera A-324, P.K. 6 + 850 al 7+400 (Ambos sentidos) . Deberá requerir colaboración de la Policía Local en la travesía urbana de Cambil.
A-324		24 + 800 a 25+100	En la carretera A-324, P.K. 24 + 800 al 25+100 (Ambos sentidos) . Deberá requerir colaboración de la Policía Local en la travesía urbana de Huelma.
A-321		7 + 650 a 7+750	En la carretera A-321, P.K. 7 + 650 al 7+750 (Ambos sentidos) . Glorieta de radio interior reducido de 10 m. Deberá requerir colaboración de la Policía Local de Arjona para circular por la izquierda en la glorieta.
A-321		7 + 800 a 8+300	En la carretera A-321, P.K. 7 + 800 al 8+300 (Ambos sentidos) . Deberá requerir colaboración de la Policía Local en la travesía urbana de Arjona.
A-320		4 + 300 a 5+400	En la carretera A-320, P.K. 4 + 300 al 5+400 (Ambos sentidos) . Deberá requerir colaboración de la Policía Local en la travesía urbana de Mancha Real.
A-320		29 + 100 a 30+300	En la carretera A-320, P.K. 29 + 100 al 30+300 (Ambos sentidos) . Deberá requerir colaboración de la Policía Local en la travesía urbana de Bédmar.
A-320		21 + 500 a 22+800	En la carretera A-320, P.K. 21 + 500 al 22+800 (Ambos sentidos) . Circular con paso alternativo.
A-319		12 + 900 a 15+500	En la carretera A-319, P.K. 12 + 900 al 15+500 (Ambos sentidos) . Deberá requerir colaboración de la Policía Local en la travesía urbana de Cazorra.
A-319		16 + 0 a 17+0	En la carretera A-319, P.K. 16 + 0 al 17+0 (Ambos sentidos) . Deberá requerir colaboración de la Policía Local en la travesía urbana de La Iruela.
A-319		37 + 700 a 38+500	En la carretera A-319, P.K. 37 + 700 al 38+500 (Ambos sentidos) . Deberá requerir colaboración de la Policía Local en la travesía urbana de Arroyo Frío.
A-6301		5 + 0 a 7+300	En la carretera A-6301, P.K. 5 + 0 al 7+300 (Ambos sentidos) . Deberá requerir colaboración de la Policía Local en la travesía urbana de Beas de Segura.
A-6301		11 + 200 a 11+900	En la carretera A-6301, P.K. 11 + 200 al 11+900 (Ambos sentidos) . Deberá requerir colaboración de la Policía Local en la travesía urbana de Cuevas de Ambrosio.
A-6301		18 + 400 a 18+700	En la carretera A-6301, P.K. 18 + 400 al 18+700 (Ambos sentidos) . Deberá requerir colaboración de la Policía Local en la travesía urbana de Cañada Catena.
A-6301		26 + 0 a 26+200	En la carretera A-6301, P.K. 26 + 0 al 26+200 (Ambos sentidos) . Deberá requerir colaboración de la Policía Local en la travesía urbana de Cortijos Nuevos.
A-6076		7 + 100 a 7+200	En la carretera A-6076, P.K. 7 + 100 al 7+200 (Ambos sentidos) . Paso inferior FF.CC. Paso alternativo.
A-6076		0 + 0 a 2+0	En la carretera A-6076, P.K. 0 + 0 al 2+0 (Ambos sentidos) . Deberá requerir colaboración de la Policía Local en la travesía urbana de Mengíbar.
			En la carretera A-6076, P.K. 10 + 200 al 10+500

A-6076		10 + 200 a 10+500	(Ambos sentidos) . Deberá requerir colaboración de la Policía Local en la travesía urbana de Espeluy.
A-312		27 + 500 a 28+700	En la carretera A-312, P.K. 27 + 500 al 28+700 (Ambos sentidos) . Deberá requerir colaboración de la Policía Local en la travesía urbana de Arquillos.
A-312		38 + 800 a 40+0	En la carretera A-312, P.K. 38 + 800 al 40+0 (Ambos sentidos) . Deberá requerir colaboración de la Policía Local en la travesía urbana de Navas de San Juan.
A-312		52 + 500 a 53+800	En la carretera A-312, P.K. 52 + 500 al 53+800 (Ambos sentidos) . Deberá requerir colaboración de la Policía Local en la travesía urbana de Santisteban del Puerto.
A-310		4 + 0 a 6+300	En la carretera A-310, P.K. 4 + 0 al 6+300 (Ambos sentidos) . Deberá requerir colaboración de la Policía Local en la travesía urbana de La Puerta de Segura.
A-310		22 + 500 a 24+200	En la carretera A-310, P.K. 22 + 500 al 24+200 (Ambos sentidos) . Deberá requerir colaboración de la Policía Local en la travesía urbana de Siles.
A-6105		2 + 650 a 2+750	En la carretera A-6105, P.K. 2 + 650 al 2+750 (Ambos sentidos) . Circular con paso alternativo.
A-6105		2 + 650 a 2+750	En la carretera A-6105, P.K. 2 + 650 al 2+750 (Ambos sentidos) . Circular con paso alternativo.
A-6101		2 + 300 a 3+700	En la carretera A-6101, P.K. 2 + 300 al 3+700 (Ambos sentidos) . Deberá requerir colaboración de la Policía Local en la travesía urbana de Ibros.
A-6204		8 + 0 a 9+0	En la carretera A-6204, P.K. 8 + 0 al 9+0 (Ambos sentidos) . Deberá requerir colaboración de la Policía Local en la travesía urbana de Mogón.
A-6303		7 + 700 a 8+600	En la carretera A-6303, P.K. 7 + 700 al 8+600 (Ambos sentidos) . Deberá requerir colaboración de la Policía Local en la travesía urbana de Benatae.
A-6203		21 + 600 a 22+300	En la carretera A-6203, P.K. 21 + 600 al 22+300 (Ambos sentidos) . Deberá requerir colaboración de la Policía Local en la travesía urbana de Castellar.
A-6203		32 + 300 a 33+900	En la carretera A-6203, P.K. 32 + 300 al 33+900 (Ambos sentidos) . Deberá requerir colaboración de la Policía Local en la travesía urbana de Aldeahermosa.
A-6203		34 + 400 a 35+100	En la carretera A-6203, P.K. 34 + 400 al 35+100 (Ambos sentidos) . Deberá requerir colaboración de la Policía Local en la travesía urbana de Montizón.
A-6203		38 + 0 a 39+0	En la carretera A-6203, P.K. 38 + 0 al 39+0 (Ambos sentidos) . Deberá requerir colaboración de la Policía Local en la travesía urbana de Venta de los Santos.
A-6203		8 + 550 a 8+650	En la carretera A-6203, P.K. 8 + 550 al 8+650 (Ambos sentidos) . Puente de Cerromolino. Circular con paso alternativo.
A-6203		22 + 400 a 23+100	En la carretera A-6203, P.K. 22 + 400 al 23+100 (Ambos sentidos) . Travesía de Castellar. Circulación en un solo sentido.
A-6203		32 + 150 a 32+250	En la carretera A-6203, P.K. 32 + 150 al 32+250 (Ambos sentidos) . Puente sobre Río Montizón. Circular con paso alternativo.
A-6201		6 + 150 a 6+250	En la carretera A-6201, P.K. 6 + 150 al 6+250 (Ambos sentidos) . Puente sobre el río Guadalimar. Circular con paso alternativo.
A-6206		17 + 200 a 17+300	En la carretera A-6206, P.K. 17 + 200 al 17+300 (Ambos sentidos) . Circular con paso alternativo.
A-6000		14 + 800 a 16+0	En la carretera A-6000, P.K. 14 + 800 al 16+0 (Ambos sentidos) . Deberá requerir colaboración de la Policía Local en la travesía urbana de Villargordo.
A-6050		8 + 100 a 9+900	En la carretera A-6050, P.K. 8 + 100 al 9+900 (Ambos sentidos) . Deberá requerir colaboración de la Policía Local en la travesía urbana de Los Villares.
A-6052		18 + 500 a 19+500	En la carretera A-6052, P.K. 18 + 500 al 19+500 (Ambos sentidos) . Deberá requerir colaboración de la Policía Local en la travesía urbana de Santiago de Calatrava.
A-6075		5 + 100 a 5+800	En la carretera A-6075, P.K. 5 + 100 al 5+800 (Ambos sentidos) . Deberá requerir colaboración de la Policía Local en la travesía urbana de Villanueva de la Reina.

A-6175		7 + 900 a 9+500	En la carretera A-6175, P.K. 7 + 900 al 9+500 (Ambos sentidos) . Deberá requerir colaboración de la Policía Local en la travesía urbana de Lopera.
A-6177		0 + 0 a 0+700	En la carretera A-6177, P.K. 0 + 0 al 0+700 (Ambos sentidos) . Deberá requerir colaboración de la Policía Local en la travesía urbana de Andújar.
A-6200		23 + 150 a 33+600	En la carretera A-6200, P.K. 23 + 150 al 33+600 (Ambos sentidos) . Circular con paso alternativo.
A-6200		1 + 200 a 22+300	En la carretera A-6200, P.K. 1 + 200 al 22+300 (Ambos sentidos) . Circular con paso alternativo.
A-6200		22 + 300 a 23+100	En la carretera A-6200, P.K. 22 + 300 al 23+100 (Ambos sentidos) . Deberá requerir colaboración de la Policía Local en la travesía urbana de Aldeaquemada.
A-6302		3 + 700 a 4+340	En la carretera A-6302, P.K. 3 + 700 al 4+340 (Ambos sentidos) . Deberá requerir colaboración de la Policía Local en la travesía urbana de Orcera.
A-420		8 + 100 a 9+0	En la carretera A-420, P.K. 8 + 100 al 9+0 (Ambos sentidos) . Circular con paso alternativo.
A-6107		2 + 500 a 3+200	En la carretera A-6107, P.K. 2 + 500 al 3+200 (Ambos sentidos) . Deberá requerir colaboración de la Policía Local en la travesía urbana de Vilches.

RESTRICCIONES POR LONGITUD

CARRETERA	LIMITACIÓN	P.K.	OBSERVACIONES
A-6050	11.0 m.	28 + 0 a 29+100	En la carretera A-6050, P.K. 28 + 0 al 29+100 (Ambos sentidos) . Travesía de Valdepeñas de Jaén. Cuando supere la limitación de longitud de 11 m no se podrá circular por el tramo.
A-6050	11.0 m.	28 + 0 a 29+100	En la carretera A-6050, P.K. 28 + 0 al 29+100 (Ambos sentidos) . Cuando supere la longitud de 11 m no se podrá circular por el tramo. Travesía Valdepeñas de Jaén.

RESTRICCIONES POR ALTURA

CARRETERA	LIMITACIÓN	P.K.	OBSERVACIONES
A-6301	3.9 m.	2 + 850 a 2+950	En la carretera A-6301, P.K. 2 + 850 al 2+950 (Ambos sentidos) . Paso inferior del ferrocarril con gálibo insuficiente. En cualquier caso, se requiere la colaboración de la policía local de Beas de Segura para circular por la travesía.
A-6206	4.27 m.	13 + 350 a 13+450	En la carretera A-6206, P.K. 13 + 350 al 13+450 (Ambos sentidos) . Prohibido el paso por el túnel.
A-6200	4.35 m.	1 + 50 a 1+150	En la carretera A-6200, P.K. 1 + 50 al 1+150 (Ambos sentidos) . Paso inferior bajo el ferrocarril.
A-6200	4.35 m.	1 + 50 a 1+150	En la carretera A-6200, P.K. 1 + 50 al 1+150 (Ambos sentidos) . Paso inferior bajo el ferrocarril.

RESTRICCIONES POR ANCHURA

CARRETERA	LIMITACIÓN	P.K.	OBSERVACIONES
A-319	2.6 m.	74 + 900 a 86+900	En la carretera A-319, P.K. 74 + 900 al 86+900 (Ambos sentidos) . Si la anchura excede de 2,6 m hay que circular con paso alternativo.
A-6000	2.5 m.	22 + 300 a 22+400	En la carretera A-6000, P.K. 22 + 300 al 22+400 (Ambos sentidos) . Si excede la anchura de 2,5 m, prohibido el paso. Para anchuras menores de 2,5 m, paso alternativo.
A-6000	2.5 m.	22 + 300 a 22+400	En la carretera A-6000, P.K. 22 + 300 al 22+400 (Ambos sentidos) . Puente sobre el río Guadalbullón. Prohibido el paso para anchuras superiores a 2,5 m.
A-6175	2.4 m.	0 + 0 a 1+100	En la carretera A-6175, P.K. 0 + 0 al 1+100 (Ambos sentidos) . Se prohíbe el paso con una anchura a partir de 2,40 m.
A-6177	3.0 m.	22 + 300 a 22+500	En la carretera A-6177, P.K. 22 + 300 al 22+500 (Ambos sentidos) . Se prohíbe el paso si excede la anchura de 3,00 m. Puente sobre el río Jándula.
A-6177	3.0 m.	22 + 300 a 22+500	En la carretera A-6177, P.K. 22 + 300 al 22+500 (Ambos sentidos) . Puente sobre el río Jándula. Prohibido el paso.
			En la carretera A-420, P.K. 7 + 800 al 8+100 (Ambos sentidos)

A-420	2.2 m.	7 + 800 a 8+100	sentidos) . Puente sobre el Guadalquivir. Para anchura de 2.2 m. paso alternativo.	
RESTRICCIONES POR MASA TOTAL				
CARRETERA	LIMITACIÓN	P.K.	OBSERVACIONES	
A-320	16.0 Tm.	21 + 500 a 22+800	En la carretera A-320, P.K. 21 + 500 al 22+800 (Ambos sentidos) . Cuando supere la limitación de masa no podrá circular por el tramo.	
A-6201	20.0 Tm.	0 + 0 a 10+700	En la carretera A-6201, P.K. 0 + 0 al 10+700 (Sentido creciente) . Cuando supere la limitación de masa, no se podrá circular por el tramo. Solo se aplica en sentido ascendente (Vva. del Arzobispo a sorihuela del Guadalimar).	
A-6000	16.0 Tm.	16 + 100 a 22+300	En la carretera A-6000, P.K. 16 + 100 al 22+300 (Ambos sentidos) . Puente sobre el río Guadalbullón. Para masa superior a 16 t prohibido el paso.	
A-6000	16.0 Tm.	22 + 250 a 22+350	En la carretera A-6000, P.K. 22 + 250 al 22+350 (Ambos sentidos) . Puente sobre el río Guadalbullón. Para masa superior a 16 t prohibido el paso.	
A-6000	16.0 Tm.	16 + 100 a 22+300	En la carretera A-6000, P.K. 16 + 100 al 22+300 (Ambos sentidos) . Cuando supere la limitación de masa no podrá circular por el tramo.	
A-6075	40.0 Tm.	7 + 500 a 7+900	En la carretera A-6075, P.K. 7 + 500 al 7+900 (Ambos sentidos) . Puente sobre el Guadalquivir. Cuando supere la limitación de masa de 40 t, no se podrá circular por el puente.	
A-6104	20.0 Tm.	10 + 850 a 10+950	En la carretera A-6104, P.K. 10 + 850 al 10+950 (Ambos sentidos) . Puente sobre el río Guadalquivir. Prohibido el paso con más de 20 t.	
A-6200	10.0 Tm.	1 + 100 a 1+200	En la carretera A-6200, P.K. 1 + 100 al 1+200 (Ambos sentidos) . Cuando supere la limitación de masa de 10 t, no se podrá circular por el tramo.	
A-6200	10.0 Tm.	1 + 0 a 22+500	En la carretera A-6200, P.K. 1 + 0 al 22+500 (Ambos sentidos) . Limitado todo el tramo. Cuando supere la limitación de masa de 10 t, no se podrá circular por el tramo.	
A-6200	10.0 Tm.	1 + 50 a 1+150	En la carretera A-6200, P.K. 1 + 50 al 1+150 (Ambos sentidos) . Limitación de masa.	
A-6200	10.0 Tm.	1 + 0 a 1+100	En la carretera A-6200, P.K. 1 + 0 al 1+100 (Ambos sentidos) . Cuando supere la limitación de masa de 10 t, no se podrá circular por el tramo.	
A-6200	10.0 Tm.	0 + 0 a 3+670	En la carretera A-6200, P.K. 0 + 0 al 3+670 (Ambos sentidos) . Cuando supere la limitación de 10 t, no se podrá circular por el tramo.	
A-420	16.0 Tm.	7 + 800 a 8+100	En la carretera A-420, P.K. 7 + 800 al 8+100 (Ambos sentidos) . Puente sobre el Guadalquivir. Prohibido el paso con más de 16 t.	
A-420	16.0 Tm.	7 + 800 a 8+100	En la carretera A-420, P.K. 7 + 800 al 8+100 (Ambos sentidos) . Puente sobre el Guadalquivir. Cuando se supere la limitación de 16 t de masa no se podrá circular por el tramo.	
RESTRICCIONES POR CIRCULACIÓN				
CARRETERA	LIMITACIÓN	P.K.	OBSERVACIONES	
A-6203		22 + 400 a 23+100	En la carretera A-6203, P.K. 22 + 400 al 23+100 (Ambos sentidos) . No se puede circular por este tramo.	
LANZAROTE				
REDES DE ÁREA DE OBRAS PÚBLICAS DEL CABILDO DE LANZAROTE				
Limitaciones de Red				
Longitud	Altura	Anchura	Masa Total	Masa Eje
20.55	4.3	4.0	60.0	Tabla masa eje MITMA

Carreteras Autorizadas para la Red

LZ-505, LZ-1, LZ-101, LZ-14, LZ-2, LZ-20, LZ-201, LZ-206, LZ-3, LZ-30, LZ-301, LZ-34, LZ-35, LZ-40, LZ-401, LZ-402, LZ-404, LZ-408, LZ-501, LZ-502, LZ-504, LZ-701, LZ-704, LZ-706, LZ-506, LZ-42, LZ-46, LZ-303, LZ-410, LZ-208.

Limitaciones de Red

Longitud	Altura	Anchura	Masa Total	Masa Eje
20.55	4.3	RGV	RGV	RGV

Carreteras Autorizadas para la Red

LZ-56, LZ-202, LZ-204, LZ-205, LZ-207, LZ-302, LZ-406, LZ-409, LZ-503, LZ-58, LZ-67, LZ-702, LZ-703, LZ-203.

Limitaciones de Red

Longitud	Altura	Anchura	Masa Total	Masa Eje
RGV	4.3	RGV	60.0	Tabla masa eje MITMA

Carreteras Autorizadas para la Red

LZ-10, LZ-405.

Limitaciones de Red

Longitud	Altura	Anchura	Masa Total	Masa Eje
20.55	4.3	4.0	RGV	Tabla masa eje MITMA

LEON

RED DE SERVICIO TERRITORIAL FOMENTO DE LA JUNTA DE CASTILLA Y LEÓN EN LEÓN

Limitaciones de Red

Longitud	Altura	Anchura	Masa Total	Masa Eje
20.55	4.5	3.0	90.0	Tabla masa eje MITMA

Carreteras Autorizadas del Titular

TODAS

RESTRICCIONES Y RESERVAS EN LEON

RESERVAS DE PASO POR LONGITUD

CARRETERA	LIMITACIÓN	P.K.	OBSERVACIONES
LE-524	18.0 m.	0 + 0 a 22+0	En la carretera LE-524, P.K. 0 + 0 al 22+0 (Ambos sentidos) . Carretera estrecha.

RESERVAS DE PASO POR ANCHURA

CARRETERA	LIMITACIÓN	P.K.	OBSERVACIONES
LE-142	entre 2.55 m. y 3.5	40 + 0 a 40+300	En la carretera LE-142, P.K. 40 + 0 al 40+300 (Ambos sentidos) . Travesía de El Acebo. Ancho total 3,50 m.
LE-142	entre 2.55 m. y 3.5	0 + 0 a 54+900	En la carretera LE-142, P.K. 0 + 0 al 54+900 (Ambos sentidos) . Carretera estrecha. Ancho total 3,50 m.

LE-213	1.75 m.	0 + 0 a 23+400	En la carretera LE-213, P.K. 0 + 0 al 23+400 (Ambos sentidos) . Carretera estrecha. Ancho total 3,50 m.
LE-232	2.0 m.	33 + 320 a 33+420	En la carretera LE-232, P.K. 33 + 320 al 33+420 (Ambos sentidos) . Salida de la travesía de Almanza. Puente sobre el río Cea. Ancho total 4,00 m.
LE-473	entre 2.55 m. y 3.5	0 + 0 a 22+300	En la carretera LE-473, P.K. 0 + 0 al 22+300 (Ambos sentidos) . Curvas muy reducidas. Puerto de Aralla. Ancho total 3,50 m.
LE-482	entre 2.55 m. y 3.5	0 + 0 a 2+300	En la carretera LE-482, P.K. 0 + 0 al 2+300 (Ambos sentidos) . Carretera estrecha. Ancho total 3,50 m.
LE-491	entre 2.55 m. y 3.0	0 + 0 a 2+600	En la carretera LE-491, P.K. 0 + 0 al 2+600 (Ambos sentidos) . Carretera estrecha. Ancho total 3,00 m.
LE-321	entre 2.55 m. y 3.0	18 + 683 a 44+800	En la carretera LE-321, P.K. 18 + 683 al 44+800 (Ambos sentidos) . Carretera muy estrecha con curvas de radios muy reducidos. Ancho total 3,00 m.
LE-321	entre 2.55 m. y 3.0	0 + 0 a 17+749	En la carretera LE-321, P.K. 0 + 0 al 17+749 (Ambos sentidos) . Carretera muy estrecha con curvas de radios muy reducidos. Ancho total 3,00 m.
SC-LE-06	entre 2.55 m. y 3.0	0 + 0 a 0+900	En la carretera SC-LE-06, P.K. 0 + 0 al 0+900 (Ambos sentidos) . Carretera estrecha. Ancho total 3,00 m.
LE-510	entre 2.55 m. y 3.5	0 + 0 a 31+700	En la carretera LE-510, P.K. 0 + 0 al 31+700 (Ambos sentidos) . Carretera estrecha. Ancho de calzada 5,00 m.
LE-524	entre 2.55 m. y 3.5	0 + 0 a 22+0	En la carretera LE-524, P.K. 0 + 0 al 22+0 (Ambos sentidos) . Carretera estrecha. Ancho total 3,50 m.
LE-521	entre 2.55 m. y 3.5	17 + 0 a 17+300	En la carretera LE-521, P.K. 17 + 0 al 17+300 (Ambos sentidos) . Curva de radio reducido. Ancho total 3,50 m.
LE-541	entre 2.55 m. y 3.5	0 + 0 a 5+200	En la carretera LE-541, P.K. 0 + 0 al 5+200 (Ambos sentidos) . Carretera estrecha (a= 5,00 m).
LE-542	entre 2.55 m. y 3.5	0 + 0 a 8+0	En la carretera LE-542, P.K. 0 + 0 al 8+0 (Ambos sentidos) . Carretera estrecha. (a= 5,00 m).
LE-723	entre 2.55 m. y 3.5	0 + 0 a 13+600	En la carretera LE-723, P.K. 0 + 0 al 13+600 (Ambos sentidos) . Carretera de montaña. Ancho total 3,50 m.
LE-s/n	entre 2.55 m. y 3.5	0 + 0 a 0+600	En la carretera LE-s/n, P.K. 0 + 0 al 0+600 (Ambos sentidos) . Carretera estrecha. Ancho total 3,50 m.
LE-233	entre 2.55 m. y 3.5	0 + 0 a 8+575	En la carretera LE-233, P.K. 0 + 0 al 8+575 (Ambos sentidos) . Carretera estrecha. Ancho total 3,50 m.
LE-315	entre 2.55 m. y 3.0	0 + 0 a 30+600	En la carretera LE-315, P.K. 0 + 0 al 30+600 (Ambos sentidos) . Carretera muy estrecha con curvas de radios reducidos. Ancho total 3,00 m.
LE-333	entre 2.55 m. y 3.5	0 + 0 a 14+400	En la carretera LE-333, P.K. 0 + 0 al 14+400 (Ambos sentidos) . Carretera de montaña. Ancho total 3,50 m.
LE-513	3.0 m.	0 + 0 a 4+0	En la carretera LE-513, P.K. 0 + 0 al 4+0 (Ambos sentidos) . Carretera estrecha. Ancho total 6,00 m.
LE-932	entre 2.55 m. y 3.5	0 + 0 a 1+500	En la carretera LE-932, P.K. 0 + 0 al 1+500 (Ambos sentidos) . Carretera estrecha. Ancho total 3,50 m.
SC-LE-03	entre 2.55 m. y 3.5	0 + 0 a 6+100	En la carretera SC-LE-03, P.K. 0 + 0 al 6+100 (Ambos sentidos) . Carretera estrecha. Ancho total 3,50 m.
SC-LE-09	entre 2.55 m. y 3.5	0 + 0 a 3+0	En la carretera SC-LE-09, P.K. 0 + 0 al 3+0 (Ambos sentidos) . Carretera estrecha (La Retuerta). Ancho total 3,50 m.
SC-LE-04	entre 2.55 m. y 3.5	0 + 0 a 2+700	En la carretera SC-LE-04, P.K. 0 + 0 al 2+700 (Ambos sentidos) . Carretera estrecha.
LE-N-006	entre 2.55 m. y 3.5	0 + 0 a 1+100	En la carretera LE-N-006, P.K. 0 + 0 al 1+100 (Ambos sentidos) . Carretera estrecha. Tramo sustituido por variante en Cebrones. Ancho total 3,50 m.
LE-N-006	entre 2.55 m. y 3.5	0 + 0 a 3+0	En la carretera LE-N-006, P.K. 0 + 0 al 3+0 (Ambos sentidos) . Carretera estrecha (Manzanal). ancho total 3,50 m.

RESTRICCIONES POR LONGITUD

CARRETERA	LIMITACIÓN	P.K.	OBSERVACIONES
LE-142	16.0 m.	0 + 0 a 15+500	En la carretera LE-142, P.K. 0 + 0 al 15+500 (Ambos sentidos) . Carretera estrecha.
LE-142	15.0 m.	15 + 500 a 54+900	En la carretera LE-142, P.K. 15 + 500 al 54+900 (Ambos sentidos) . Carretera estrecha.
			En la carretera LE-213, P.K. 0 + 0 al 23+400 (Ambos

LE-213	18.0 m.	0 + 0 a 23+400	sentidos) . Carretera estrecha.
LE-473	18.0 m.	0 + 0 a 22+300	En la carretera LE-473, P.K. 0 + 0 al 22+300 (Ambos sentidos) . Curvas muy reducidas. Puerto de Aralla.
LE-482	16.0 m.	0 + 0 a 2+300	En la carretera LE-482, P.K. 0 + 0 al 2+300 (Ambos sentidos) . Carretera estrecha.
LE-491	16.0 m.	0 + 0 a 2+600	En la carretera LE-491, P.K. 0 + 0 al 2+600 (Ambos sentidos) . Carretera estrecha.
LE-321	16.0 m.	18 + 683 a 44+800	En la carretera LE-321, P.K. 18 + 683 al 44+800 (Ambos sentidos) . Carretera muy estrecha con curvas de radios muy reducidos.
LE-321	16.0 m.	0 + 0 a 17+749	En la carretera LE-321, P.K. 0 + 0 al 17+749 (Ambos sentidos) . Carretera muy estrecha con curvas de radios muy reducidos.
SC-LE-06	18.0 m.	0 + 0 a 0+900	En la carretera SC-LE-06, P.K. 0 + 0 al 0+900 (Ambos sentidos) . Carretera estrecha.
LE-510	18.0 m.	0 + 0 a 31+700	En la carretera LE-510, P.K. 0 + 0 al 31+700 (Ambos sentidos) . Carretera estrecha.
LE-521	18.0 m.	17 + 0 a 17+300	En la carretera LE-521, P.K. 17 + 0 al 17+300 (Ambos sentidos) . Curva de radio reducido.
LE-541	18.0 m.	0 + 0 a 5+200	En la carretera LE-541, P.K. 0 + 0 al 5+200 (Ambos sentidos) . Carretera estrecha.
LE-542	18.0 m.	0 + 0 a 8+0	En la carretera LE-542, P.K. 0 + 0 al 8+0 (Ambos sentidos) . Carretera estrecha.
LE-723	10.0 m.	0 + 0 a 13+600	En la carretera LE-723, P.K. 0 + 0 al 13+600 (Ambos sentidos) . Carretera de montaña.
LE-s/n	18.0 m.	0 + 0 a 0+600	En la carretera LE-s/n, P.K. 0 + 0 al 0+600 (Ambos sentidos) . Carretera estrecha.
LE-233	16.0 m.	0 + 0 a 8+575	En la carretera LE-233, P.K. 0 + 0 al 8+575 (Ambos sentidos) . Carretera estrecha.
LE-315	16.0 m.	0 + 0 a 30+600	En la carretera LE-315, P.K. 0 + 0 al 30+600 (Ambos sentidos) . Carretera muy estrecha con curvas de radios reducidos.
LE-333	11.0 m.	0 + 0 a 14+400	En la carretera LE-333, P.K. 0 + 0 al 14+400 (Ambos sentidos) . Carretera de montaña.
LE-932	16.0 m.	0 + 0 a 1+500	En la carretera LE-932, P.K. 0 + 0 al 1+500 (Ambos sentidos) . Carretera estrecha.
SC-LE-03	16.0 m.	0 + 0 a 6+100	En la carretera SC-LE-03, P.K. 0 + 0 al 6+100 (Ambos sentidos) . Carretera estrecha.
SC-LE-09	18.0 m.	0 + 0 a 3+0	En la carretera SC-LE-09, P.K. 0 + 0 al 3+0 (Ambos sentidos) . Carretera estrecha (La Retuerta).
LE-N-006	18.0 m.	0 + 0 a 1+100	En la carretera LE-N-006, P.K. 0 + 0 al 1+100 (Ambos sentidos) . Carretera estrecha. Tramo sustituido por variante en Cebrones.
LE-N-006	18.0 m.	0 + 0 a 3+0	En la carretera LE-N-006, P.K. 0 + 0 al 3+0 (Ambos sentidos) . Carretera estrecha (Manzanal).

RESTRICCIONES POR ALTURA

CARRETERA	LIMITACIÓN	P.K.	OBSERVACIONES
LE-142	3.0 m.	40 + 0 a 40+300	En la carretera LE-142, P.K. 40 + 0 al 40+300 (Ambos sentidos) . Travesía de El Acebo. Altura reducida.
LE-524	3.6 m.	2 + 600 a 2+700	En la carretera LE-524, P.K. 2 + 600 al 2+700 (Ambos sentidos) . Puente metálico de Villafer.
LE-524	3.6 m.	13 + 300 a 13+400	En la carretera LE-524, P.K. 13 + 300 al 13+400 (Ambos sentidos) . Puente metálico de Valderas.

RESTRICCIONES POR ANCHURA

CARRETERA	LIMITACIÓN	P.K.	OBSERVACIONES
LE-491	3.0 m.	0 + 0 a 2+600	En la carretera LE-491, P.K. 0 + 0 al 2+600 (Ambos sentidos) . Carretera estrecha. Ancho total 3,00 m.
LE-321	3.0 m.	18 + 683 a 44+800	En la carretera LE-321, P.K. 18 + 683 al 44+800 (Ambos sentidos) . Carretera muy estrecha con curvas de radios muy reducidos. Ancho total 3,00 m.
LE-321	3.0 m.	0 + 0 a 17+749	En la carretera LE-321, P.K. 0 + 0 al 17+749 (Ambos sentidos) . Carretera muy estrecha con curvas de radios muy reducidos. Ancho total 3,00 m.
SC-LE-06	3.0 m.	0 + 0 a 0+900	En la carretera SC-LE-06, P.K. 0 + 0 al 0+900 (Ambos sentidos) . Carretera estrecha. Ancho total 3,00 m.

LE-315	3.0 m.	0 + 0 a 30+600	En la carretera LE-315, P.K. 0 + 0 al 30+600 (Ambos sentidos) . Carretera muy estrecha con curvas de radios reducidos. Ancho total 3,00 m.	
RESTRICCIONES POR MASA TOTAL				
CARRETERA	LIMITACIÓN	P.K.	OBSERVACIONES	
LE-142	60.0 Tm.	2 + 800	En la carretera LE-142, P.K. 2 + 800 (Ambos sentidos) . Paso sobre cauce.	
LE-142	60.0 Tm.	49 + 632	En la carretera LE-142, P.K. 49 + 632 (Ambos sentidos) . Paso sobre río Mervelo.	
LE-213	60.0 Tm.	22 + 442	En la carretera LE-213, P.K. 22 + 442 (Ambos sentidos) . Paso sobre río Esla.	
LE-213	60.0 Tm.	22 + 711	En la carretera LE-213, P.K. 22 + 711 (Ambos sentidos) . Paso sobre río Esla.	
LE-321	60.0 Tm.	32 + 162	En la carretera LE-321, P.K. 32 + 162 (Ambos sentidos) . Paso sobre río Curveño.	
LE-524	16.0 Tm.	2 + 600 a 2+700	En la carretera LE-524, P.K. 2 + 600 al 2+700 (Ambos sentidos) . Puente metálico de Villafer.	
LE-524	16.0 Tm.	13 + 300 a 13+400	En la carretera LE-524, P.K. 13 + 300 al 13+400 (Ambos sentidos) . Puente metálico de Valderas.	
LE-524	60.0 Tm.	2 + 788	En la carretera LE-524, P.K. 2 + 788 (Ambos sentidos) . Paso sobre cauce.	
LE-524	60.0 Tm.	2 + 968	En la carretera LE-524, P.K. 2 + 968 (Ambos sentidos) . Paso sobre río Esla.	
LE-524	60.0 Tm.	13 + 606	En la carretera LE-524, P.K. 13 + 606 (Ambos sentidos) . Paso sobre río Cea.	
LE-521	60.0 Tm.	7 + 800	En la carretera LE-521, P.K. 7 + 800 (Ambos sentidos) . Paso sobre cauce.	
LE-315	60.0 Tm.	18 + 390	En la carretera LE-315, P.K. 18 + 390 (Ambos sentidos) . Paso sobre río Torio.	
LE-315	60.0 Tm.	8 + 800	En la carretera LE-315, P.K. 8 + 800 (Ambos sentidos) . Paso sobre río Torio.	
LE-315	60.0 Tm.	9 + 61	En la carretera LE-315, P.K. 9 + 61 (Ambos sentidos) . Paso sobre río Torio.	
LE-315	60.0 Tm.	9 + 460	En la carretera LE-315, P.K. 9 + 460 (Ambos sentidos) . Paso sobre río Torio.	
SC-LE-05	6.0 Tm.	0 + 0 a 0+300	En la carretera SC-LE-05, P.K. 0 + 0 al 0+300 (Ambos sentidos) . Prohibida circulación de camiones en todo el tramo.	
LLEIDA				
RED DE SERVEI TERRITORIAL DE CARRETERES DELEGACIÓ TERRITORIAL DE LLEIDA				
Limitaciones de Red				
Longitud	Altura	Anchura	Masa Total	Masa Eje
21.4	4.65	3.5	96.0	12.0
Carreteras Autorizadas para la Red				
<p>C-13, C-1412a, C-26, C-14, C-55, C-242, N-141f, C-53, C-28, C-233, C-45, C-1311, C-142-B, C-142z, C-147, C-147z[De C-147z a LV-9121/], C-12, C-1412b, C-149 z, C-149a, LV-2001, LV-3025, LV-5118, LV-7023, LV-9224, LV-9225, LP-2015, LP-2335, LP-3322, LP-7013, LP-7041, LP-9221, L-200, L-201, L-203, L-214, L-220, L-232, L-241, L-243, L-303, L-304, L-310, L-311, L-311-B, L-311z, L-313, L-800, L-902, L-910, L-702, L-401, L-500, L-501, L-503, L-504, L-510, L-511, L-512, C-148a, LV-4241, C-14z, C-451, C-12D, C-12F, C-12z, C-148, C-13B, C-563, C-13LD[De Alcoetge (C-13) a Alcoetge (C-13)/], C-13LE, C-13z, C-26z, C-28z, C-451B, C-462, C-55z, C-45LD, C-45LE, C-1412aLE, C-1412bz, C-14LE, C-242a, L-201z, C-149z, C-1412aLD, C-462z, C-363.</p>				

RESTRICCIONES Y RESERVAS EN LLEIDA**RESERVAS DE PASO POR ANCHURA**

CARRETERA	LIMITACIÓN	P.K.	OBSERVACIONES
C-242	2.55 m.	10 + 200 a 10+330	En la carretera C-242, P.K. 10 + 200 al 10+330 (Ambos sentidos) . Travesía de La Granadella. Se prohíbe el paso a partir de 4,00 m.
C-242	2.55 m.	16 + 830	En la carretera C-242, P.K. 16 + 830 (Ambos sentidos) . Travesía de Bellaguarda. Se prohíbe el paso a partir de 5,00 m.

RESTRICCIONES POR ALTURA

CARRETERA	LIMITACIÓN	P.K.	OBSERVACIONES
C-13	4.55 m.	46 + 400 a 47+200	En la carretera C-13, P.K. 46 + 400 al 47+200 (Ambos sentidos) . Se prohíbe el paso.

MALAGA**REDES DE DELEGACIÓN PROVINCIAL DE OBRAS PÚBLICAS Y TRANSPORTES DE LA JUNTA EN MALAGA****Limitaciones de Red**

Longitud	Altura	Anchura	Masa Total	Masa Eje
25.0	4.5	2.8	90.0	12.6

Carreteras Autorizadas para la Red

A-7279.**RESTRICCIONES Y RESERVAS EN MALAGA****RESERVAS DE PASO POR ANCHURA**

CARRETERA	LIMITACIÓN	P.K.	OBSERVACIONES
A-7279	2.8 m.	0 + 0 a 13+660	En la carretera A-7279, P.K. 0 + 0 al 13+660 (Ambos sentidos) . Anchura de carril, 2,8 m. Extremar las precauciones.

Limitaciones de Red

Longitud	Altura	Anchura	Masa Total	Masa Eje
25.0	4.5	3.0	90.0	12.6

Carreteras Autorizadas para la Red

A-369, A-333, A-367, A-365, A-92M, A-7282, A-357, A-377, A-7058, A-7053, A-397, A-7052, A-7056, A-92, A-7284, A-374, A-384, A-7054, A-7055, A-7057, A-7100, A-7200, A-7278, A-7281, A-7300, A-356, A-451, A-404, A-405, A-7280, A-7059, A-7283, A-355, A-7378, A-357R1, A-357R2, A-7200R1, A-7282R1, A-7280R1, A-7205R2, A-7205R1, A-356R1, A-356R2, A-356R3, A-357R3.

Limitaciones de Red

Longitud	Altura	Anchura	Masa Total	Masa Eje
25.0	4.5	2.5	90.0	12.6

Carreteras Autorizadas para la Red

A-372, A-373.

Limitaciones de Red				
Longitud	Altura	Anchura	Masa Total	Masa Eje
21.0	4.5	3.0	90.0	12.6
Carreteras Autorizadas para la Red				
A-343.				
Limitaciones de Red				
Longitud	Altura	Anchura	Masa Total	Masa Eje
20.0	4.5	3.0	90.0	12.6
Carreteras Autorizadas para la Red				
A-7203, A-406, A-7202, A-7075, A-7175, A-354, A-343R1.				
RESTRICCIONES Y RESERVAS EN MALAGA				
RESTRICCIONES POR CIRCULACIÓN				
CARRETERA	LIMITACIÓN	P.K.	OBSERVACIONES	
A-7075		32 + 370 a 51+720	En la carretera A-7075, P.K. 32 + 370 al 51+720 (Ambos sentidos) . Restringido el paso por este tramo.	
Limitaciones de Red				
Longitud	Altura	Anchura	Masa Total	Masa Eje
20.0	4.5	2.0	90.0	12.6
Carreteras Autorizadas para la Red				
A-387.				
PALENCIA				
RED DE SERVICIO TERRITORIAL FOMENTO DE LA JUNTA DE CASTILLA Y LEÓN EN PALENCIA				
Limitaciones de Red				
Longitud	Altura	Anchura	Masa Total	Masa Eje
20.55	4.5	3.0	90.0	Tabla masa eje MITMA
Carreteras Autorizadas del Titular				
TODAS				
Carreteras Restringidas para la Red				
P-113, P-943.				
RESTRICCIONES Y RESERVAS EN PALENCIA				
RESERVAS DE PASO POR ANCHURA				
CARRETERA	LIMITACIÓN	P.K.	OBSERVACIONES	

P-210	entre 2.55 m. y 3.5	12 + 950 a 13+50	En la carretera P-210, P.K. 12 + 950 al 13+50 (Ambos sentidos) . Estrechamiento en la Travesía de Santibáñez de Resoba. Ancho total 3,50 m.
P-212	entre 2.55 m. y 3.0	0 + 800 a 1+100	En la carretera P-212, P.K. 0 + 800 al 1+100 (Ambos sentidos) . Estrechamiento. Carretera muy estrecha. Travesía de San Martín de los Herreros. Ancho total 3,00 m.
P-213	entre 2.55 m. y 3.3	3 + 860 a 3+900	En la carretera P-213, P.K. 3 + 860 al 3+900 (Ambos sentidos) . Estrechamiento en Travesía de Renedo de Zalima. Carretera muy estrecha. Ancho total 3,30 m.
P-220	entre 2.55 m. y 3.0	14 + 800 a 14+900	En la carretera P-220, P.K. 14 + 800 al 14+900 (Ambos sentidos) . Travesía de Barruelo de Santullán. Ancho total 3,00 m.
P-225	entre 2.55 m. y 3.3	24 + 200 a 24+400	En la carretera P-225, P.K. 24 + 200 al 24+400 (Ambos sentidos) . Estrechamiento en Travesía de Buenavista de Valdavia (Castrillo de Villago). ancho total 3,30 m.
P-231	entre 2.55 m. y 3.75	10 + 800 a 10+805	En la carretera P-231, P.K. 10 + 800 al 10+805 (Ambos sentidos) . Estrechamiento por puente sobre arroyo. Ancho total 3,75 m.
P-231	entre 2.55 m. y 3.5	14 + 750 a 14+794	En la carretera P-231, P.K. 14 + 750 al 14+794 (Ambos sentidos) . Puente sobre el río Boedo. Ancho total 3,50 m.
P-913	entre 2.55 m. y 3.0	10 + 710 a 10+735	En la carretera P-913, P.K. 10 + 710 al 10+735 (Ambos sentidos) . Puente sobre el Canal de Castilla. Estrechamiento. Ancho total 3,00 m.
P-922	entre 2.55 m. y 3.0	8 + 600 a 8+627	En la carretera P-922, P.K. 8 + 600 al 8+627 (Ambos sentidos) . Puente sobre el Canal de Castilla. Ancho total 3,00 m.
P-924	entre 2.55 m. y 3.7	2 + 300 a 2+312	En la carretera P-924, P.K. 2 + 300 al 2+312 (Ambos sentidos) . Puente sobre canal de Castilla. Ancho total 3,70 m.
P-941	entre 2.55 m. y 3.0	3 + 645 a 3+670	En la carretera P-941, P.K. 3 + 645 al 3+670 (Ambos sentidos) . Puente sobre el Canal de Castilla. Ancho total 3,00 m.
P-953	entre 2.55 m. y 3.0	7 + 950 a 7+990	En la carretera P-953, P.K. 7 + 950 al 7+990 (Ambos sentidos) . Puente sobre el Canal de Castilla. Estrechamiento. Ancho total 3,00 m.
P-954	entre 2.55 m. y 3.2	3 + 560 a 3+588	En la carretera P-954, P.K. 3 + 560 al 3+588 (Ambos sentidos) . Puente sobre el canal de Castilla. Ancho total 3,20 m.
P-991	entre 2.55 m. y 3.2	2 + 750 a 2+850	En la carretera P-991, P.K. 2 + 750 al 2+850 (Ambos sentidos) . Estrechamiento en puente sobre el río Carrión. Carretera estrecha. Ancho total 3,20 m.
P-410	entre 2.55 m. y 3.6	9 + 0 a 9+400	En la carretera P-410, P.K. 9 + 0 al 9+400 (Ambos sentidos) . Estrechamiento en travesía de Valdeolmillos. Ancho total 3,60 m.
P-434	entre 2.55 m. y 3.4	14 + 0 a 14+150	En la carretera P-434, P.K. 14 + 0 al 14+150 (Ambos sentidos) . Estrechamiento en puente sobre el río Pisuerga. Ancho total 3,40 m.
P-131	entre 2.55 m. y 3.0	46 + 0 a 46+40	En la carretera P-131, P.K. 46 + 0 al 46+40 (Ambos sentidos) . Puente sobre el río Arlanzón. Estrechamiento. Ancho total 3,00 m.
P-141	entre 2.55 m. y 3.1	11 + 0 a 11+100	En la carretera P-141, P.K. 11 + 0 al 11+100 (Ambos sentidos) . Estrechamiento. Carretera muy estrecha. Travesía de Antiquedad. Ancho total 3,10 m.
P-143	entre 2.55 m. y 3.2	10 + 150 a 10+450	En la carretera P-143, P.K. 10 + 150 al 10+450 (Ambos sentidos) . Estrechamiento en Travesía de Cobos de Cerrato. Carretera muy estrecha. Ancho total 3,20 m.
P-217	entre 2.55 m. y 3.5	2 + 660 a 2+668	En la carretera P-217, P.K. 2 + 660 al 2+668 (Ambos sentidos) . Estrechamiento en Puente sobre arroyo. Carretera muy estrecha. Ancho total 3,50 m.
SC-P-1	entre 2.55 m. y 3.1	0 + 700 a 0+740	En la carretera SC-P-1, P.K. 0 + 700 al 0+740 (Ambos sentidos) . Estrechamiento en puente sobre el río Sequillo. Carretera estrecha. Ancho total 3,10 m.
SC-P-15	entre 2.55 m. y 3.6	26 + 100 a 26+450	En la carretera SC-P-15, P.K. 26 + 100 al 26+450 (Ambos sentidos) . Travesía de Villoldo. Ancho total 3,60 m.
P-236a	entre 2.55 m. y 3.1	9 + 50 a 9+100	En la carretera P-236a, P.K. 9 + 50 al 9+100 (Ambos sentidos) . Puente sobre el río Valdavia. Estrechamiento. Ancho total 3,10 m.

SC-P-6	entre 2.55 m. y 3.6	1 + 350 a 1+500	En la carretera SC-P-6, P.K. 1 + 350 al 1+500 (Ambos sentidos) . Estrechamiento por puente sobre el río Carrión. Se ha construido variante. Ancho total 3,60 m.
RESTRICCIONES POR LONGITUD			
CARRETERA	LIMITACIÓN	P.K.	OBSERVACIONES
P-130	16.0 m.	12 + 370 a 12+610	En la carretera P-130, P.K. 12 + 370 al 12+610 (Ambos sentidos) . Puente sobre el río Pisuerga (Torquemada).
RESTRICCIONES POR ALTURA			
CARRETERA	LIMITACIÓN	P.K.	OBSERVACIONES
P-405	4.5 m.	1 + 200 a 1+250	En la carretera P-405, P.K. 1 + 200 al 1+250 (Ambos sentidos) . Paso bajo autovía. Enlace de variante de Palencia.
P-210	4.5 m.	38 + 270 a 38+290	En la carretera P-210, P.K. 38 + 270 al 38+290 (Ambos sentidos) . Túnel de Camporredondo. Paso bajo el terreno.
P-924	4.25 m.	1 + 100 a 1+175	En la carretera P-924, P.K. 1 + 100 al 1+175 (Ambos sentidos) . Paso bajo FF.CC.
P-953	4.2 m.	8 + 350 a 8+400	En la carretera P-953, P.K. 8 + 350 al 8+400 (Ambos sentidos) . Paso bajo FF.CC.
P-431	4.0 m.	0 + 350 a 0+400	En la carretera P-431, P.K. 0 + 350 al 0+400 (Ambos sentidos) . Paso bajo FF.CC. Travesía de Frómista.
P-110	3.5 m.	10 + 100 a 10+500	En la carretera P-110, P.K. 10 + 100 al 10+500 (Ambos sentidos) . Travesía de Cevico de la Torre.
SC-P-14	3.0 m.	2 + 400 a 2+420	En la carretera SC-P-14, P.K. 2 + 400 al 2+420 (Ambos sentidos) . Travesía de Paredes de Nava. Paso bajo CL-613.
RESTRICCIONES POR ANCHURA			
CARRETERA	LIMITACIÓN	P.K.	OBSERVACIONES
P-212	3.0 m.	0 + 800 a 1+100	En la carretera P-212, P.K. 0 + 800 al 1+100 (Ambos sentidos) . Estrechamiento. Carretera muy estrecha. Travesía de San Martín de los Herreros. Ancho total 2,50 m.
P-220	3.0 m.	14 + 800 a 14+900	En la carretera P-220, P.K. 14 + 800 al 14+900 (Ambos sentidos) . Travesía de Barruelo de Santullán. Ancho total 3,00 m.
P-241	2.9 m.	0 + 100 a 0+250	En la carretera P-241, P.K. 0 + 100 al 0+250 (Ambos sentidos) . Estrechamiento en Travesía Carrión de los Condes.
P-913	3.0 m.	10 + 710 a 10+735	En la carretera P-913, P.K. 10 + 710 al 10+735 (Ambos sentidos) . Puente sobre el Canal de Castilla. Estrechamiento. Ancho total 3,00 m.
P-922	3.0 m.	8 + 600 a 8+627	En la carretera P-922, P.K. 8 + 600 al 8+627 (Ambos sentidos) . Puente sobre el Canal de Castilla. Ancho total 3,00 m.
P-941	3.0 m.	3 + 645 a 3+670	En la carretera P-941, P.K. 3 + 645 al 3+670 (Ambos sentidos) . Puente sobre el Canal de Castilla. Ancho total 3,00 m.
P-953	3.0 m.	7 + 950 a 7+990	En la carretera P-953, P.K. 7 + 950 al 7+990 (Ambos sentidos) . Puente sobre el Canal de Castilla. Estrechamiento. Ancho total 3,00 m.
P-983	2.5 m.	3 + 450 a 3+475	En la carretera P-983, P.K. 3 + 450 al 3+475 (Ambos sentidos) . Puente sobre el Canal de Castilla. Estrechamiento. Ancho total 2,50 m.
P-990	2.8 m.	4 + 850 a 5+50	En la carretera P-990, P.K. 4 + 850 al 5+50 (Ambos sentidos) . Puente sobre río Carrión. Ancho total 2,80 m.
P-434	2.75 m.	6 + 950 a 7+0	En la carretera P-434, P.K. 6 + 950 al 7+0 (Ambos sentidos) . Estrechamiento. Puente sobre el Canal de Castilla. Ancho total 2,75 m.
P-131	3.0 m.	46 + 0 a 46+40	En la carretera P-131, P.K. 46 + 0 al 46+40 (Ambos sentidos) . Puente sobre el río Arlanzón. Estrechamiento. Ancho total 3,00 m.
RESTRICCIONES POR MASA TOTAL			
CARRETERA	LIMITACIÓN	P.K.	OBSERVACIONES

P-210	60.0 Tm.	52 + 350	En la carretera P-210, P.K. 52 + 350 (Ambos sentidos) . Paso sobre río Carrión.
P-242	60.0 Tm.	9 + 315	En la carretera P-242, P.K. 9 + 315 (Ambos sentidos) . Paso sobre río Ucieza.
P-913	60.0 Tm.	12 + 420	En la carretera P-913, P.K. 12 + 420 (Ambos sentidos) . Paso sobre río Angijón.
P-934	60.0 Tm.	0 + 310	En la carretera P-934, P.K. 0 + 310 (Ambos sentidos) . Paso sobre río Sequillo.
P-954	60.0 Tm.	2 + 290	En la carretera P-954, P.K. 2 + 290 (Ambos sentidos) . Paso sobre canal.
P-102	60.0 Tm.	1 + 0	En la carretera P-102, P.K. 1 + 0 (Ambos sentidos) . Paso sobre río Pisuerga.
P-110	16.0 Tm.	10 + 100 a 10+500	En la carretera P-110, P.K. 10 + 100 al 10+500 (Ambos sentidos) . Travesía de Cevico de la Torre.
P-131	10.0 Tm.	42 + 500 a 42+750	En la carretera P-131, P.K. 42 + 500 al 42+750 (Ambos sentidos) . Puente sobre el río Arlanza (Palenzuela).
P-130	16.0 Tm.	12 + 370 a 12+610	En la carretera P-130, P.K. 12 + 370 al 12+610 (Ambos sentidos) . Puente sobre el río Pisuerga (Torquemada).
SC-P-1	16.0 Tm.	0 + 0 a 1+200	En la carretera SC-P-1, P.K. 0 + 0 al 1+200 (Ambos sentidos) . Travesía de Boadilla de Rioseco.

SALAMANCA

RED DE SERVICIO TERRITORIAL FOMENTO DE LA JUNTA DE CASTILLA Y LEÓN EN SALAMANCA

Limitaciones de Red

Longitud	Altura	Anchura	Masa Total	Masa Eje
20.55	4.5	3.0	90.0	Tabla masa eje MITMA

Carreteras Autorizadas del Titular

TODAS

Carreteras Restringidas para la Red

SA-203, SA-210.

RESTRICCIONES Y RESERVAS EN SALAMANCA

RESERVAS DE PASO POR ANCHURA

CARRETERA	LIMITACIÓN	P.K.	OBSERVACIONES
CL-510	2.6 m.	17 + 120	En la carretera CL-510, P.K. 17 + 120 (Ambos sentidos) . Puente sobre el río Tormes. Ancho total de calzada 5,2 m.
CL-517	3.0 m.	104 + 0 a 114+0	En la carretera CL-517, P.K. 104 + 0 al 114+0 (Ambos sentidos) . Puerto de la Fregeneda. Carretera con fuertes pendientes y curvas de radios reducidos. Ancho total 6,00 m.
SA-605	3.0 m.	0 + 500	En la carretera SA-605, P.K. 0 + 500 (Ambos sentidos) . Puente bajo FF.CC. Ancho total 6,00 m.
SA-102	2.7 m.	16 + 500	En la carretera SA-102, P.K. 16 + 500 (Ambos sentidos) . Puente sobre el río Tormes. Ancho total 5,40 m.
SA-104	2.3 m.	4 + 600	En la carretera SA-104, P.K. 4 + 600 (Ambos sentidos) . Puente sobre el río Tormes. Ancho total 4,60 m.
SA-201	2.0 m.	21 + 0 a 37+375	En la carretera SA-201, P.K. 21 + 0 al 37+375 (Ambos sentidos) . Puerto de las Batuecas. Puerto de montaña con fuertes pendientes y curvas de radio reducido. Ancho total 4,00 m.

SA-201	2.0 m.	35 + 418	En la carretera SA-201, P.K. 35 + 418 (Ambos sentidos) . Pontones estrechos con curvas reducidas. Ancho total 4,00 m.
SA-201	3.0 m.	11 + 200 a 11+700	En la carretera SA-201, P.K. 11 + 200 al 11+700 (Ambos sentidos) . Travesía de El Cabaco. Estrechamiento con curva cerrada. Ancho total 6,00 m.
SA-201	2.0 m.	36 + 610	En la carretera SA-201, P.K. 36 + 610 (Ambos sentidos) . Pontones estrechos con curvas reducidas. Ancho total 4,00 m.
SA-214	2.5 m.	0 + 0 a 0+100	En la carretera SA-214, P.K. 0 + 0 al 0+100 (Ambos sentidos) . Travesía de Guijuelo. Travesía con curvas de radio reducido. Ancho total 5,00 m.
SA-214	2.5 m.	21 + 800 a 22+215	En la carretera SA-214, P.K. 21 + 800 al 22+215 (Ambos sentidos) . Travesía de Cristóbal. Travesía con curvas de radio reducido pasos estrechos. Ancho total 5,00 m.
SA-305	2.0 m.	5 + 680	En la carretera SA-305, P.K. 5 + 680 (Ambos sentidos) . Pontón estrecho. Ancho total 4,00 m.
SA-305	2.0 m.	10 + 400	En la carretera SA-305, P.K. 10 + 400 (Ambos sentidos) . Pontón estrecho. Ancho total 4,00 m.
SA-305	3.0 m.	41 + 370 a 41+500	En la carretera SA-305, P.K. 41 + 370 al 41+500 (Ambos sentidos) . Puente sobre el río Tormes en Ledesma. Ancho total 6,00 m.
SA-305	2.5 m.	43 + 800 a 43+900	En la carretera SA-305, P.K. 43 + 800 al 43+900 (Ambos sentidos) . Puente sobre ribera de Cañedo. Ancho total 5,00 m.
SA-324	2.5 m.	11 + 560 a 11+600	En la carretera SA-324, P.K. 11 + 560 al 11+600 (Ambos sentidos) . Puente sobre arroyo. Ancho total 5,00 m.
SA-324	3.0 m.	0 + 400 a 0+450	En la carretera SA-324, P.K. 0 + 400 al 0+450 (Ambos sentidos) . Travesía de Ciudad Rodrigo. Paso inferior FF.CC.
SA-801	2.25 m.	4 + 100 a 4+500	En la carretera SA-801, P.K. 4 + 100 al 4+500 (Ambos sentidos) . Travesía de Aldeaseca. Paso estrecho. Ancho total 4,50 m.
SA-804	2.25 m.	25 + 400 a 25+600	En la carretera SA-804, P.K. 25 + 400 al 25+600 (Ambos sentidos) . Travesía de Arabayona. Paso estrecho. Ancho total 4,50 m.
SA-205	2.7 m.	22 + 0 a 23+140	En la carretera SA-205, P.K. 22 + 0 al 23+140 (Ambos sentidos) . Travesía de Linares de Riofrío. Estrechamiento con curva cerrada. Ancho total 5,40 m.
SA-316	entre 2.55 m. y 3.5	0 + 0 a 7+755	En la carretera SA-316, P.K. 0 + 0 al 7+755 (Ambos sentidos) . Puerto de Fermoselle. Puerto de montaña con pasos estrechos y curvas de radio reducido. Ancho total 3,50 m.
SA-316	2.5 m.	7 + 700 a 7+755	En la carretera SA-316, P.K. 7 + 700 al 7+755 (Ambos sentidos) . Puente sobre el río Tormes, paso estrecho de 5,00 m de ancho.
SA-325	2.25 m.	4 + 200 a 4+700	En la carretera SA-325, P.K. 4 + 200 al 4+700 (Ambos sentidos) . Travesía de Boada. Estrechamiento. Ancho total 4,5 m.
SA-325	2.0 m.	15 + 600 a 16+200	En la carretera SA-325, P.K. 15 + 600 al 16+200 (Ambos sentidos) . Travesía de Villares de Yelte. Estrechamiento con curvas cerradas. Ancho total 4,00 m.
SA-325	2.0 m.	27 + 700 a 28+250	En la carretera SA-325, P.K. 27 + 700 al 28+250 (Ambos sentidos) . Travesía de Bogajo. Calles estrechas y curva cerrada a 90° entre edificios. ancho total 4,00 m.
SA-325	2.5 m.	21 + 0 a 21+800	En la carretera SA-325, P.K. 21 + 0 al 21+800 (Ambos sentidos) . Travesía de Villavieja de Yeltes. Estrechamiento con curvas cerradas. Ancho total 5,00 m.
SA-325	2.2 m.	37 + 0 a 37+400	En la carretera SA-325, P.K. 37 + 0 al 37+400 (Ambos sentidos) . Travesía de Cerralbo. Estrechamiento con curvas cerradas. Ancho total 4,40 m.
SA-212	3.0 m.	0 + 160 a 0+300	En la carretera SA-212, P.K. 0 + 160 al 0+300 (Ambos sentidos) . Travesía de Guijuelo. Curva cerrada, puente sobre FF.CC. y gálibos limitados (cruzamientos aéreos). Ancho total 6,00 m.

SA-212	2.5 m.	13 + 390 a 14+460	En la carretera SA-212, P.K. 13 + 390 al 14+460 (Ambos sentidos) . Travesía de Endrinal. Curva cerrada, pasos estrechos y gálibos limitados. Ancho total 5,00 m.
SA-212	2.0 m.	23 + 290 a 24+514	En la carretera SA-212, P.K. 23 + 290 al 24+514 (Ambos sentidos) . Travesía de Linares de Riofrío. Pasos estrechos y gálibos limitados. Ancho total 4,00 m.
SA-212	2.0 m.	25 + 37	En la carretera SA-212, P.K. 25 + 37 (Ambos sentidos) . Puente sobre arroyo Mandiles. Paso estrecho y gálibos limitados. Ancho total 4,00 m.
SA-212	2.0 m.	29 + 500 a 30+500	En la carretera SA-212, P.K. 29 + 500 al 30+500 (Ambos sentidos) . Travesía de Escurial. Curva cerrada, pasos estrechos y gálibos limitados. Ancho total 4,00 m.
SA-212	2.0 m.	36 + 300 a 36+600	En la carretera SA-212, P.K. 36 + 300 al 36+600 (Ambos sentidos) . Travesía de Tejada y Segoyuela. Pasos estrechos y gálibos limitados. Ancho total 4,00 m.
SA-213	2.0 m.	18 + 880 a 19+770	En la carretera SA-213, P.K. 18 + 880 al 19+770 (Ambos sentidos) . Travesía de Alba de Yeltes. Travesía con pasos estrechos. Ancho total 4,00 m.
SA-213	2.0 m.	19 + 600	En la carretera SA-213, P.K. 19 + 600 (Ambos sentidos) . Puente sobre el río Morasverdes. Paso estrecho (4,00 m).
SA-213	2.0 m.	26 + 400 a 26+630	En la carretera SA-213, P.K. 26 + 400 al 26+630 (Ambos sentidos) . Travesía de Bocacara. Travesía con pasos estrechos y curvas cerradas. Ancho total 4,00 m.
SA-121	2.0 m.	0 + 820	En la carretera SA-121, P.K. 0 + 820 (Ambos sentidos) . Puente sobre el río Alhándiga, ancho total 4 m.

RESTRICCIONES POR LONGITUD

CARRETERA	LIMITACIÓN	P.K.	OBSERVACIONES
CL-517	13.0 m.	104 + 0 a 114+0	En la carretera CL-517, P.K. 104 + 0 al 114+0 (Ambos sentidos) . Puerto de la Fregeneda. Carretera con fuertes pendientes y curvas de radios reducidos.
SA-201	12.0 m.	21 + 0 a 37+375	En la carretera SA-201, P.K. 21 + 0 al 37+375 (Ambos sentidos) . Puerto de las Batuecas. Puerto de montaña con fuertes pendientes y curvas de radio reducido.
SA-201	12.0 m.	35 + 418	En la carretera SA-201, P.K. 35 + 418 (Ambos sentidos) . Pontón estrecho con curva reducida.
SA-201	12.0 m.	36 + 610	En la carretera SA-201, P.K. 36 + 610 (Ambos sentidos) . Pontón estrecho con curva reducida.
SA-201	13.0 m.	11 + 100 a 11+700	En la carretera SA-201, P.K. 11 + 100 al 11+700 (Ambos sentidos) . Travesía de El Cabaco. Estrechamiento con curva cerrada.
SA-214	13.0 m.	0 + 0 a 0+100	En la carretera SA-214, P.K. 0 + 0 al 0+100 (Ambos sentidos) . Travesía de Guijuelo. Travesía con curvas de radio reducido.
SA-214	13.0 m.	21 + 800 a 22+200	En la carretera SA-214, P.K. 21 + 800 al 22+200 (Ambos sentidos) . Travesía de Cristóbal. Travesía con curvas de radio reducido y pasos estrechos.
SA-810	13.0 m.	5 + 400 a 5+500	En la carretera SA-810, P.K. 5 + 400 al 5+500 (Ambos sentidos) . Paso a nivel con FF.CC. Acceso con curvas de pequeño radio.
SA-205	13.0 m.	27 + 0 a 37+0	En la carretera SA-205, P.K. 27 + 0 al 37+0 (Ambos sentidos) . Puerto de San Miguel de Valero. Carretera con fuertes pendientes y curvas de radios reducidos.
SA-205	13.0 m.	22 + 0 a 23+140	En la carretera SA-205, P.K. 22 + 0 al 23+140 (Ambos sentidos) . Travesía de Linares de Riofrío. Estrechamiento con curva cerrada.
SA-316	13.0 m.	0 + 0 a 7+755	En la carretera SA-316, P.K. 0 + 0 al 7+755 (Ambos sentidos) . Puerto de Fermoselle. Puerto de montaña con pasos estrechos y curvas de radio reducido.
SA-325	13.0 m.	4 + 200 a 4+700	En la carretera SA-325, P.K. 4 + 200 al 4+700 (Ambos sentidos) . Travesía de Boada. Estrechamiento.
SA-325	13.0 m.	15 + 600 a 16+200	En la carretera SA-325, P.K. 15 + 600 al 16+200 (Ambos sentidos) . Travesía de Villares de Yelte.

			Estrechamiento con curvas cerradas.
SA-325	13.0 m.	27 + 700 a 28+250	En la carretera SA-325, P.K. 27 + 700 al 28+250 (Ambos sentidos) . Travesía de Bogajo. Calles estrechas y curva cerrada a 90° entre edificios.
SA-325	13.0 m.	21 + 0 a 21+800	En la carretera SA-325, P.K. 21 + 0 al 21+800 (Ambos sentidos) . Travesía de Villavieja de Yeltes. Estrechamiento con curvas cerradas.
SA-325	13.0 m.	37 + 0 a 37+400	En la carretera SA-325, P.K. 37 + 0 al 37+400 (Ambos sentidos) . Travesía de Cerralbo. Estrechamiento con curvas cerradas.
SA-212	16.0 m.	0 + 160 a 0+300	En la carretera SA-212, P.K. 0 + 160 al 0+300 (Ambos sentidos) . Travesía de Guijuelo. Curva cerrada, puente sobre FF.CC. y gálibos limitados (cruzamientos aéreos).
SA-212	16.0 m.	13 + 390 a 14+460	En la carretera SA-212, P.K. 13 + 390 al 14+460 (Ambos sentidos) . Travesía de Endrinal. Curva cerrada, pasos estrechos y gálibos limitados.
SA-212	16.0 m.	29 + 500 a 30+500	En la carretera SA-212, P.K. 29 + 500 al 30+500 (Ambos sentidos) . Travesía de Escorial. Curva cerrada, pasos estrechos y gálibos limitados.

RESTRICCIONES POR ALTURA

CARRETERA	LIMITACIÓN	P.K.	OBSERVACIONES
SA-605	4.5 m.	0 + 500	En la carretera SA-605, P.K. 0 + 500 (Ambos sentidos) . Gálibo limitado bajo el puente del FF.CC.
SA-104	4.5 m.	1 + 400 a 1+500	En la carretera SA-104, P.K. 1 + 400 al 1+500 (Ambos sentidos) . Paso bajo variante N-630 en Guijuelo.
SA-114	4.5 m.	27 + 200	En la carretera SA-114, P.K. 27 + 200 (Ambos sentidos) . Paso bajo pasarela peatonal en Alba de Tormes.
SA-315	4.5 m.	0 + 275	En la carretera SA-315, P.K. 0 + 275 (Ambos sentidos) . Puente bajo el ferrocarril.
SA-324	4.0 m.	0 + 400 a 0+450	En la carretera SA-324, P.K. 0 + 400 al 0+450 (Ambos sentidos) . Travesía de Ciudad Rodrigo. Paso inferior FF.CC. Gálibo limitado.

RESTRICCIONES POR MASA TOTAL

CARRETERA	LIMITACIÓN	P.K.	OBSERVACIONES
CL-510	60.0 Tm.	17 + 120	En la carretera CL-510, P.K. 17 + 120 (Ambos sentidos) . Puente sobre el río Tormes.
SA-102	60.0 Tm.	16 + 500	En la carretera SA-102, P.K. 16 + 500 (Ambos sentidos) . Puente sobre el río Tormes.
SA-104	60.0 Tm.	4 + 600	En la carretera SA-104, P.K. 4 + 600 (Ambos sentidos) . Puente sobre el río Tormes.
SA-201	60.0 Tm.	36 + 610	En la carretera SA-201, P.K. 36 + 610 (Ambos sentidos) . Pontón estrecho con curva reducida.
SA-201	60.0 Tm.	35 + 418	En la carretera SA-201, P.K. 35 + 418 (Ambos sentidos) . Pontón estrecho con curva reducida.
SA-305	16.0 Tm.	5 + 680	En la carretera SA-305, P.K. 5 + 680 (Ambos sentidos) . Pontón estrecho y peso máximo 16 toneladas.
SA-305	16.0 Tm.	10 + 400	En la carretera SA-305, P.K. 10 + 400 (Ambos sentidos) . Pontón estrecho y peso máximo 16 toneladas.
SA-305	16.0 Tm.	41 + 370 a 41+500	En la carretera SA-305, P.K. 41 + 370 al 41+500 (Ambos sentidos) . Puente sobre el río Tormes.
SA-305	16.0 Tm.	43 + 800 a 43+900	En la carretera SA-305, P.K. 43 + 800 al 43+900 (Ambos sentidos) . Puente sobre ribera Cañedo.
SA-324	60.0 Tm.	11 + 560 a 11+600	En la carretera SA-324, P.K. 11 + 560 al 11+600 (Ambos sentidos) . Puente sobre arroyo.
SA-316	60.0 Tm.	7 + 700 a 7+755	En la carretera SA-316, P.K. 7 + 700 al 7+755 (Ambos sentidos) . Puente sobre el río Tormes.
SA-325	60.0 Tm.	15 + 600 a 16+200	En la carretera SA-325, P.K. 15 + 600 al 16+200 (Ambos sentidos) . Travesía de Villares de Yelte. Estrechamiento con curvas cerradas y puente sobre el río Yeltes.
SA-212	60.0 Tm.	0 + 160 a 0+300	En la carretera SA-212, P.K. 0 + 160 al 0+300 (Ambos sentidos) . Travesía de Guijuelo. Curva cerrada, puente sobre FF.CC. y gálibos limitados (cruzamientos

			aéreos).
SA-212	60.0 Tm.	25 + 37	En la carretera SA-212, P.K. 25 + 37 (Ambos sentidos) . Puente sobre arroyo.
SA-213	16.0 Tm.	19 + 600	En la carretera SA-213, P.K. 19 + 600 (Ambos sentidos) . Puente sobre el río Morasverdes. Peso máximo total limitado a 16 t.
SA-121	60.0 Tm.	0 + 800 a 0+835	En la carretera SA-121, P.K. 0 + 800 al 0+835 (Ambos sentidos) . Puente sobre el río Alhándiga.

SEGOVIA

RED DE SERVICIO TERRITORIAL FOMENTO DE LA JUNTA DE CASTILLA Y LEÓN EN SEGOVIA

Limitaciones de Red

Longitud	Altura	Anchura	Masa Total	Masa Eje
20.55	4.5	3.0	90.0	Tabla masa eje MITMA

Carreteras Autorizadas del Titular

TODAS

RESTRICCIONES Y RESERVAS EN SEGOVIA

RESERVAS DE PASO POR LONGITUD

CARRETERA	LIMITACIÓN	P.K.	OBSERVACIONES
SC-SG-10	20.0 m.	2 + 270 a 2+280	En la carretera SC-SG-10, P.K. 2 + 270 al 2+280 (Ambos sentidos) . Arco de la Fuencisla. Arco ornamental estrecho.

RESERVAS DE PASO POR ANCHURA

CARRETERA	LIMITACIÓN	P.K.	OBSERVACIONES
CL-603	2.55 m.	52 + 190 a 52+330	En la carretera CL-603, P.K. 52 + 190 al 52+330 (Ambos sentidos) . Travesía de Cantalejo. Estrechamiento con curvas. Ancho total 4,45 m.
CL-603	2.55 m.	54 + 860 a 54+930	En la carretera CL-603, P.K. 54 + 860 al 54+930 (Ambos sentidos) . Estrechamiento en Travesía de Cabezuela. Ancho total 4,1 m.
CL-602	2.55 m.	103 + 100 a 103+450	En la carretera CL-602, P.K. 103 + 100 al 103+450 (Ambos sentidos) . Travesía de Valledado. Estrechamiento con curva suave. Ancho total 4,53 m.
SG-211	2.55 m.	6 + 480 a 6+800	En la carretera SG-211, P.K. 6 + 480 al 6+800 (Ambos sentidos) . Travesía de Mozoncillo. Estrechamiento con curva suave. Ancho total 4,55 m.
SG-211	2.55 m.	11 + 490 a 11+800	En la carretera SG-211, P.K. 11 + 490 al 11+800 (Ambos sentidos) . Travesía de Aldeareal. Estrechamiento con curva fuerte. Ancho total 4,4 m.
SG-211	2.55 m.	23 + 490 a 23+550	En la carretera SG-211, P.K. 23 + 490 al 23+550 (Ambos sentidos) . Puente sobre río Cea. Curva fuerte. Ancho total 4,1 m.
SG-211	2.55 m.	32 + 190 a 32+500	En la carretera SG-211, P.K. 32 + 190 al 32+500 (Ambos sentidos) . Travesía de Hontalbilla. Estrechamiento con curva fuerte. Ancho total 4,00 m.
SG-211	entre 2.55 m. y 3.75	17 + 960 a 18+70	En la carretera SG-211, P.K. 17 + 960 al 18+70 (Ambos sentidos) . Estrechamiento en Travesía de Aguilafuente, ancho total 3,75 m.
SG-234	2.55 m.	5 + 750 a 5+780	En la carretera SG-234, P.K. 5 + 750 al 5+780 (Ambos sentidos) . Paso sobre río Serrano. Ancho total 4,5 m.
SG-322	2.55 m.	26 + 600 a 27+0	En la carretera SG-322, P.K. 26 + 600 al 27+0 (Ambos sentidos) . Travesía de Monterrubio. Estrechamiento con curva cerrada. Ancho calzada 5,10 metros.
			En la carretera SG-342, P.K. 14 + 0 al 14+150 (Ambos

SG-342	2.55 m.	14 + 0 a 14+150	sentidos) . Travesía de Narros de Cuéllar. Zona de curvas. Ancho total 4,6 m.
SG-343	2.55 m.	7 + 580 a 7+620	En la carretera SG-343, P.K. 7 + 580 al 7+620 (Ambos sentidos) . Travesía de Santiuste de San Juan Bautista. Estrechamiento en recta. Ancho total 3,8 m.
SG-612	2.55 m.	10 + 0 a 10+100	En la carretera SG-612, P.K. 10 + 0 al 10+100 (Ambos sentidos) . Estrechamiento con curva cerrada. Ancho total 4,4 m.
SC-SG-9	2.55 m.	0 + 600 a 0+853	En la carretera SC-SG-9, P.K. 0 + 600 al 0+853 (Ambos sentidos) . Travesía de Aldeonsancho. Travesía muy estrecha. Ancho total 4,5 m.
SC-SG-10	2.55 m.	2 + 270 a 2+280	En la carretera SC-SG-10, P.K. 2 + 270 al 2+280 (Ambos sentidos) . Arco de la Fuencisla. Arco ornamental estrecho. Ancho total 4,2 m.
SC-SG-10	2.55 m.	1 + 815 a 1+820	En la carretera SC-SG-10, P.K. 1 + 815 al 1+820 (Ambos sentidos) . Ancho total de calzada 4,70 m.

RESTRICCIONES POR LONGITUD

CARRETERA	LIMITACIÓN	P.K.	OBSERVACIONES
CL-603	20.0 m.	52 + 190 a 52+330	En la carretera CL-603, P.K. 52 + 190 al 52+330 (Ambos sentidos) . Travesía de Cantalejo. Estrechamiento con curvas.
CL-602	20.0 m.	103 + 100 a 103+450	En la carretera CL-602, P.K. 103 + 100 al 103+450 (Ambos sentidos) . Travesía de Valledado. Estrechamiento con curva suave.
SG-211	20.0 m.	6 + 480 a 6+800	En la carretera SG-211, P.K. 6 + 480 al 6+800 (Ambos sentidos) . Travesía de Mozoncillo. Estrechamiento con curva suave.
SG-211	20.0 m.	11 + 490 a 11+800	En la carretera SG-211, P.K. 11 + 490 al 11+800 (Ambos sentidos) . Travesía de Aldeareal. Estrechamiento con curva fuerte.
SG-211	20.0 m.	23 + 490 a 23+550	En la carretera SG-211, P.K. 23 + 490 al 23+550 (Ambos sentidos) . Puente sobre río Cea. Curva fuerte.
SG-211	20.0 m.	32 + 190 a 32+500	En la carretera SG-211, P.K. 32 + 190 al 32+500 (Ambos sentidos) . Travesía de Hontalbilla. Estrechamiento con curva fuerte.
SG-234	20.0 m.	5 + 750 a 5+780	En la carretera SG-234, P.K. 5 + 750 al 5+780 (Ambos sentidos) . Paso sobre río Serrano.
SG-322	20.0 m.	26 + 600 a 27+0	En la carretera SG-322, P.K. 26 + 600 al 27+0 (Ambos sentidos) . Travesía de Monterrubio. Estrechamiento con curva cerrada.
SG-342	20.0 m.	14 + 0 a 14+150	En la carretera SG-342, P.K. 14 + 0 al 14+150 (Ambos sentidos) . Travesía de Narros de Cuéllar. Zona de curvas.
SG-343	20.0 m.	7 + 580 a 7+620	En la carretera SG-343, P.K. 7 + 580 al 7+620 (Ambos sentidos) . Travesía de Santste de San Juan Bautista.
SG-413	20.0 m.	1 + 435 a 1+600	En la carretera SG-413, P.K. 1 + 435 al 1+600 (Ambos sentidos) . Travesía de Montejo de Arévalo. Estrechamiento con curva fuerte.
SG-612	20.0 m.	10 + 0 a 10+100	En la carretera SG-612, P.K. 10 + 0 al 10+100 (Ambos sentidos) . Estrechamiento con curva cerrada.
SG-724	20.0 m.	0 + 855	En la carretera SG-724, P.K. 0 + 855 (Ambos sentidos) . Puente de Hierro en Segovia.
SC-SG-9	20.0 m.	0 + 600 a 0+853	En la carretera SC-SG-9, P.K. 0 + 600 al 0+853 (Ambos sentidos) . Travesía de Aldeonsancho. Travesía muy estrecha.
SC-SG-10	20.0 m.	1 + 815 a 1+820	En la carretera SC-SG-10, P.K. 1 + 815 al 1+820 (Ambos sentidos) .

RESTRICCIONES POR ANCHURA

CARRETERA	LIMITACIÓN	P.K.	OBSERVACIONES
SG-413	2.9 m.	1 + 435 a 1+600	En la carretera SG-413, P.K. 1 + 435 al 1+600 (Ambos sentidos) . Travesía de Montejo de Arévalo. Estrechamiento con curva fuerte. Ancho total 2,9 m.

RESTRICCIONES POR MASA TOTAL

CARRETERA	LIMITACIÓN	P.K.	OBSERVACIONES
			En la carretera CL-603, P.K. 36 + 360 (Ambos

CL-603	60.0 Tm.	36 + 360	sentidos) . Paso sobre río Duratón.
CL-605	60.0 Tm.	15 + 920	En la carretera CL-605, P.K. 15 + 920 (Ambos sentidos) . Paso sobre río Moros.
CL-605	60.0 Tm.	35 + 682	En la carretera CL-605, P.K. 35 + 682 (Ambos sentidos) . Paso sobre río Voltoya.
CL-602	60.0 Tm.	97 + 936	En la carretera CL-602, P.K. 97 + 936 (Ambos sentidos) . Paso sobre río Cega.
SG-211	60.0 Tm.	7 + 400	En la carretera SG-211, P.K. 7 + 400 (Ambos sentidos) . Paso sobre río Pirón.
SG-211	60.0 Tm.	23 + 510	En la carretera SG-211, P.K. 23 + 510 (Ambos sentidos) . Paso sobre río Cega.
SG-232	60.0 Tm.	10 + 535	En la carretera SG-232, P.K. 10 + 535 (Ambos sentidos) . Paso sobre río Duratón.
SG-232	60.0 Tm.	20 + 735	En la carretera SG-232, P.K. 20 + 735 (Ambos sentidos) . Paso sobre río San Juan.
SG-234	60.0 Tm.	5 + 748	En la carretera SG-234, P.K. 5 + 748 (Ambos sentidos) . Paso sobre río Serrano.
SG-332	60.0 Tm.	6 + 330	En la carretera SG-332, P.K. 6 + 330 (Ambos sentidos) . Paso sobre río Pirón.
SG-342	60.0 Tm.	3 + 430	En la carretera SG-342, P.K. 3 + 430 (Ambos sentidos) . Paso sobre río Cega.
SG-342	60.0 Tm.	20 + 570	En la carretera SG-342, P.K. 20 + 570 (Ambos sentidos) . Paso sobre río Pirón.
SG-342	60.0 Tm.	27 + 775	En la carretera SG-342, P.K. 27 + 775 (Ambos sentidos) . Paso sobre río Eresma.
SG-343	60.0 Tm.	4 + 190	En la carretera SG-343, P.K. 4 + 190 (Ambos sentidos) . Paso sobre río Voltoya.
SG-722	60.0 Tm.	5 + 545	En la carretera SG-722, P.K. 5 + 545 (Ambos sentidos) . Paso sobre río Moros.
SG-724	60.0 Tm.	1 + 460	En la carretera SG-724, P.K. 1 + 460 (Ambos sentidos) . Paso sobre FF.CC.

SEVILLA

RED DE DELEGACIÓN PROVINCIAL DE OBRAS PÚBLICAS Y TRANSPORTES DE LA JUNTA EN SEVILLA

Limitaciones de Red

Longitud	Altura	Anchura	Masa Total	Masa Eje
25.0	4.5	3.0	90.0	12.6

Carreteras Autorizadas para la Red

A-471, A-363, A-371, A-375, A-8126, A-3150, A-431, A-447, A-453, A-386, A-379, A-481, A-474, A-476, A-5301, A-351, A-365, A-8026, A-8100, A-8032, A-8030, A-8127, A-8327, A-8075, A-8063, A-8059, A-8153, A-8061, A-8052, A-8054, A-8050, A-407, A-8005, A-456, A-8202, A-8078, A-8080, A-477, A-452, A-460, A-433, A-392, A-378, A-388, A-398, A-380, A-362, A-361, A-364, A-394, A-8028, A-8003, A-8151, A-92, A-8203, A-8125, A-318, A-376, A-8002, A-8004, A-8006, A-8007, A-8025, A-8029, A-8031, A-8051, A-8053, A-8055, A-8057, A-451, A-8058, A-8060, A-8062, A-8064, A-8076, A-8077, A-8079, A-3131, A-8081, A-8150, A-8152, A-8200, A-8325, A-8326, A-360, A-436, A-472, A-473, A-8009[De Sevilla (SE-20) a A-8009 R1/R2/], A-462, A-457, A-8204, A-8033, A-8034, A-8010, A-8082, A-8154, A-471R1, A-8013, A-8066, A-8068, A-8083, A-8101, A-8031R1, A-8009R2, A-353R1, A-451R1, A-457R1, A-364R1, A-471R2, A-471R3, A-8068R3, A-8082R1, A-8067, A-8065, A-8175.

RESTRICCIONES Y RESERVAS EN SEVILLA

RESERVAS DE PASO POR LONGITUD

CARRETERA	LIMITACIÓN	P.K.	OBSERVACIONES
A-379	RGV m.	7 + 970 a 8+200	En la carretera A-379, P.K. 7 + 970 al 8+200 (Ambos sentidos) . Debido a la longitud del conjunto y los radios de curva de la carretera en este tramo, que implica invadir el carril contrario, deberá extremarse la precaución cuando circule por el mismo.
RESERVAS DE PASO POR ALTURA			
CARRETERA	LIMITACIÓN	P.K.	OBSERVACIONES
A-92	4.4 m.	91 + 800 a 91+950	En la carretera A-92, P.K. 91 + 800 al 91+950 (Sentido creciente) . Margen derecha. Los vehículos de altura mayor de 4,40 m deberán pasar a través del camino de servicio.
A-92	4.4 m.	96 + 800 a 96+950	En la carretera A-92, P.K. 96 + 800 al 96+950 (Sentido creciente) . Margen derecha. Los vehículos de altura mayor de 4,40 m deberán pasar a través del camino de servicio.
RESERVAS DE PASO POR ANCHURA			
CARRETERA	LIMITACIÓN	P.K.	OBSERVACIONES
A-379	RGV m.	7 + 970 a 8+200	En la carretera A-379, P.K. 7 + 970 al 8+200 (Ambos sentidos) . Debido a la anchura del conjunto y los radios de curva de la carretera en este tramo, que implica invadir el carril contrario, deberá extremarse la precaución cuando circule por el mismo.
RESTRICCIONES POR LONGITUD			
CARRETERA	LIMITACIÓN	P.K.	OBSERVACIONES
A-8059	12.0 m.	0 + 0 a 2+800	En la carretera A-8059, P.K. 0 + 0 al 2+800 (Ambos sentidos) . Travesía Umbrete. Cuando supere la limitación de longitud de 12 m, no se podrá circular por el tramo.
A-8059	12.0 m.	0 + 0 a 2+800	En la carretera A-8059, P.K. 0 + 0 al 2+800 (Ambos sentidos) . Travesía Umbrete. Cuando supere la limitación de longitud de 12 m, no se podrá circular por el tramo.
A-8055	10.0 m.	0 + 0 a 0+900	En la carretera A-8055, P.K. 0 + 0 al 0+900 (Ambos sentidos) . Travesía de Mairena del Aljarafe. Cuando supere la limitación de longitud de 10 m, no se podrá circular por el tramo.
A-8055	10.0 m.	0 + 900 a 1+600	En la carretera A-8055, P.K. 0 + 900 al 1+600 (Ambos sentidos) . Cuando supere la limitación de longitud de 10 m, no se podrá circular por el tramo.
A-8055	10.0 m.	0 + 0 a 0+900	En la carretera A-8055, P.K. 0 + 0 al 0+900 (Ambos sentidos) . Travesía de Mairena del Aljarafe. Cuando supere la limitación de longitud de 10 m, no se podrá circular por el tramo.
A-8055	10.0 m.	0 + 900 a 1+600	En la carretera A-8055, P.K. 0 + 900 al 1+600 (Ambos sentidos) . Cuando supere la limitación de longitud de 10 m, no se podrá circular por el tramo.
RESTRICCIONES POR ALTURA			
CARRETERA	LIMITACIÓN	P.K.	OBSERVACIONES
A-8032	4.5 m.	0 + 500 a 0+700	En la carretera A-8032, P.K. 0 + 500 al 0+700 (Ambos sentidos) . Travesía Bellavista. Paso inferior. Los vehículos con más de 4.5 m no podrán pasar por esta carretera.
A-92	4.4 m.	0 + 0 a 0+50	En la carretera A-92, P.K. 0 + 0 al 0+50 (Sentido creciente) . Paso superior (solo sentido creciente).
A-92	4.4 m.	0 + 600 a 0+800	En la carretera A-92, P.K. 0 + 600 al 0+800 (Ambos sentidos) . Paso superior.
A-92	4.4 m.	2 + 340 a 2+420	En la carretera A-92, P.K. 2 + 340 al 2+420 (Ambos sentidos) . Paso superior.
A-92	4.4 m.	11 + 480 a 11+510	En la carretera A-92, P.K. 11 + 480 al 11+510 (Ambos sentidos) . Paso superior.
A-92	4.4 m.	14 + 50 a 14+100	En la carretera A-92, P.K. 14 + 50 al 14+100 (Ambos sentidos) . Paso superior.
A-8029	4.4 m.	9 + 600 a 9+900	En la carretera A-8029, P.K. 9 + 600 al 9+900 (Ambos sentidos) . Existe una limitación de altura.

A-8029	4.4 m.	9 + 600 a 9+900	En la carretera A-8029, P.K. 9 + 600 al 9+900 (Ambos sentidos) .
A-462	2.7 m.	6 + 450 a 6+550	En la carretera A-462, P.K. 6 + 450 al 6+550 (Ambos sentidos) . Paso inferior de Brenes.
A-462	2.7 m.	6 + 70 a 6+110	En la carretera A-462, P.K. 6 + 70 al 6+110 (Ambos sentidos) . Paso inferior. Los vehículos de altura mayor de 2,70 m no podrán pasar por esta carretera.
RESTRICCIONES POR MASA TOTAL			
CARRETERA	LIMITACIÓN	P.K.	OBSERVACIONES
A-8032	10.0 Tm.	0 + 0 a 1+0	En la carretera A-8032, P.K. 0 + 0 al 1+0 (Ambos sentidos) . Travesía Bellavista. Cuando supere la limitación de masa de 10 t, no se podrá circular por el tramo.
A-8032	10.0 Tm.	0 + 500 a 0+700	En la carretera A-8032, P.K. 0 + 500 al 0+700 (Ambos sentidos) . Travesía Bellavista. Cuando supere la limitación de masa de 10 t, no se podrá circular por el tramo.
A-8032	10.0 Tm.	0 + 0 a 0+500	En la carretera A-8032, P.K. 0 + 0 al 0+500 (Ambos sentidos) . Travesía Bellavista. Cuando supere la limitación de masa de 10 t, no se podrá circular por el tramo.
A-8032	10.0 Tm.	0 + 700 a 1+0	En la carretera A-8032, P.K. 0 + 700 al 1+0 (Ambos sentidos) . Travesía Bellavista. Cuando supere la limitación de masa de 10 t, no se podrá circular por el tramo.
A-8153	12.0 Tm.	0 + 300 a 2+600	En la carretera A-8153, P.K. 0 + 300 al 2+600 (Ambos sentidos) . Travesía de Carrión de los Céspedes. Cuando supere la limitación de masa de 12 t, no se podrá circular por el tramo, excepto carga y descarga en núcleo urbano.
A-477	60.0 Tm.	0 + 0 a 32+450	En la carretera A-477, P.K. 0 + 0 al 32+450 (Ambos sentidos) . Cuando supere la limitación de masa de 60 t, no se podrá circular por el tramo.
A-392	12.0 Tm.	7 + 0 a 10+770	En la carretera A-392, P.K. 7 + 0 al 10+770 (Ambos sentidos) . Travesía de Alcalá de Guadaíra. Cuando supere la limitación de masa de 12 t, no se podrá circular por el tramo.
A-392	12.0 Tm.	7 + 0 a 10+770	En la carretera A-392, P.K. 7 + 0 al 10+770 (Ambos sentidos) . Travesía de Alcalá de Guadaíra. Cuando supere la limitación de masa de 12 t, no se podrá circular por el tramo.
A-8125	26.0 Tm.	0 + 0 a 16+610	En la carretera A-8125, P.K. 0 + 0 al 16+610 (Ambos sentidos) . Cuando supere la limitación de masa de 26 t, no se podrá circular por el tramo.
A-8004	5.5 Tm.	2 + 430 a 4+560	En la carretera A-8004, P.K. 2 + 430 al 4+560 (Ambos sentidos) . Cuando se supere la limitación de masa de 5,5 t, no se podrá circular por el tramo.
A-8055	3.5 Tm.	0 + 0 a 0+900	En la carretera A-8055, P.K. 0 + 0 al 0+900 (Ambos sentidos) . Travesía de Mairena del Aljarafe. Cuando supere la limitación de masa de 3,5 t, no se podrá circular por el tramo.
A-8055	10.0 Tm.	0 + 900 a 1+600	En la carretera A-8055, P.K. 0 + 900 al 1+600 (Ambos sentidos) . Cuando se supere la limitación de longitud de 10 t, no se podrá circular por el tramo.
A-8055	3.5 Tm.	0 + 0 a 0+900	En la carretera A-8055, P.K. 0 + 0 al 0+900 (Ambos sentidos) . Travesía de Mairena del Aljarafe. Cuando supere la limitación de masa de 3,5 t, no se podrá circular por el tramo.
A-8055	10.0 Tm.	0 + 900 a 1+600	En la carretera A-8055, P.K. 0 + 900 al 1+600 (Ambos sentidos) . Cuando se supere la limitación de longitud de 10 t, no se podrá circular por el tramo.
A-457	5.5 Tm.	22 + 200 a 25+110	En la carretera A-457, P.K. 22 + 200 al 25+110 (Ambos sentidos) . Cuando supere la limitación de masa de 5,5 t, no podrá circular por la travesía.
A-457	5.5 Tm.	22 + 200 a 25+110	En la carretera A-457, P.K. 22 + 200 al 25+110 (Ambos sentidos) . Travesía de Lora. Cuando supere la limitación de masa de 5,5 t, no podrá circular por el tramo.

RESTRICCIONES POR CIRCULACIÓN			
CARRETERA	LIMITACIÓN	P.K.	OBSERVACIONES
A-8100		28 + 580 a 37+120	En la carretera A-8100, P.K. 28 + 580 al 37+120 (Ambos sentidos) . Restringido el paso por este tramo.
A-8100		2 + 350 a 14+950	En la carretera A-8100, P.K. 2 + 350 al 14+950 (Ambos sentidos) . Restricción de paso en este tramo.
A-8065		0 + 0 a 1+250	En la carretera A-8065, P.K. 0 + 0 al 1+250 (Ambos sentidos) . Carretera destinada únicamente a transporte público y carril bici (puente sobre el Guadalquivir en San Juan de Aznalfarache).

SORIA

RED DE SERVICIO TERRITORIAL FOMENTO DE LA JUNTA DE CASTILLA Y LEÓN EN SORIA

Limitaciones de Red

Longitud	Altura	Anchura	Masa Total	Masa Eje
20.55	4.5	3.0	90.0	Tabla masa eje MITMA

Carreteras Autorizadas del Titular

TODAS

RESTRICCIONES Y RESERVAS EN SORIA

RESERVAS DE PASO POR ANCHURA

CARRETERA	LIMITACIÓN	P.K.	OBSERVACIONES
SO-380	2.55 m.	6 + 85 a 6+150	En la carretera SO-380, P.K. 6 + 85 al 6+150 (Ambos sentidos) . Ancho total 4,70 m. Paso inferior FF.CC.

RESTRICCIONES POR ALTURA

CARRETERA	LIMITACIÓN	P.K.	OBSERVACIONES
SO-380	4.2 m.	6 + 85 a 6+150	En la carretera SO-380, P.K. 6 + 85 al 6+150 (Ambos sentidos) . Paso inferior FF.CC.
SO-100a	4.5 m.	0 + 627 a 0+650	En la carretera SO-100a, P.K. 0 + 627 al 0+650 (Ambos sentidos) . Paso inferior FF.CC.

RESTRICCIONES POR MASA TOTAL

CARRETERA	LIMITACIÓN	P.K.	OBSERVACIONES
SO-100	60.0 Tm.	8 + 0	En la carretera SO-100, P.K. 8 + 0 (Ambos sentidos) . Paso sobre río Mazos.
SO-100	60.0 Tm.	16 + 240	En la carretera SO-100, P.K. 16 + 240 (Ambos sentidos) . Paso sobre FF.CC. Torralba-Soria.
SO-100	60.0 Tm.	40 + 350	En la carretera SO-100, P.K. 40 + 350 (Ambos sentidos) . Paso sobre río Duero.
SO-110	60.0 Tm.	22 + 840	En la carretera SO-110, P.K. 22 + 840 (Ambos sentidos) . Paso sobre río.
SO-132	60.0 Tm.	12 + 395	En la carretera SO-132, P.K. 12 + 395 (Ambos sentidos) . Paso sobre cauce.
SO-135	60.0 Tm.	11 + 150	En la carretera SO-135, P.K. 11 + 150 (Ambos sentidos) . Paso sobre río.
SO-152	60.0 Tm.	23 + 0	En la carretera SO-152, P.K. 23 + 0 (Ambos sentidos) . Paso sobre río.
SO-340	60.0 Tm.	22 + 50	En la carretera SO-340, P.K. 22 + 50 (Ambos sentidos) . Paso sobre río Nágima.
SO-350	60.0 Tm.	15 + 675	En la carretera SO-350, P.K. 15 + 675 (Ambos sentidos) . Paso sobre río.
SO-411	60.0 Tm.	0 + 190	En la carretera SO-411, P.K. 0 + 190 (Ambos sentidos) . Paso sobre cauce.
			En la carretera SO-411, P.K. 0 + 400 (Ambos sentidos)

SO-411	60.0 Tm.	0 + 400	. Paso sobre A-2.
SO-630	60.0 Tm.	30 + 805	En la carretera SO-630, P.K. 30 + 805 (Ambos sentidos) . Paso sobre río Alhama.
SO-630	60.0 Tm.	0 + 805	En la carretera SO-630, P.K. 0 + 805 (Ambos sentidos) . Paso sobre río Cidacos.
SO-800	60.0 Tm.	5 + 600 a 5+650	En la carretera SO-800, P.K. 5 + 600 al 5+650 (Ambos sentidos) . Paso sobre el río Duero.
SO-820	60.0 Tm.	1 + 315	En la carretera SO-820, P.K. 1 + 315 (Ambos sentidos) . Paso sobre río Tera.
SO-820	60.0 Tm.	12 + 570	En la carretera SO-820, P.K. 12 + 570 (Ambos sentidos) . Paso sobre río Razón.
SO-820	60.0 Tm.	34 + 200	En la carretera SO-820, P.K. 34 + 200 (Ambos sentidos) . Paso sobre río Revinuesa.
SO-910	60.0 Tm.	0 + 521	En la carretera SO-910, P.K. 0 + 521 (Ambos sentidos) . Paso sobre riachuelo.

TARRAGONA

RED DE SERVEI TERRITORIAL DE CARRETERES DELEGACIÓ TERRITORIAL DE TARRAGONA

Limitaciones de Red

Longitud	Altura	Anchura	Masa Total	Masa Eje
21.4	4.65	3.5	96.0	12.0

Carreteras Autorizadas para la Red

C-31, C-14, C-37, C-242, T-202, T-221, T-224, T-230, T-232, T-233, T-241, T-300, T-310, T-315, T-323, T-363, T-700, T-701, T-704, T-710, T-713, T-721, T-742, T-743, TP-2002, TP-2115, TP-2124, TP-2125, TP-2311, TP-2442, TV-2004, TV-3001, TV-3031, TV-3101, TV-3141, TV-3142, TV-3143, TV-3404, TV-7004, TV-7005, TV-7041, TV-7211, C-44, C-51, C-31B, T-724, TP-7013, C-14z, T-714, N-230a, T-322, C-422, T-204, T-214, C-241d, C-241e, C-37z, C-421B, C-242z, T-200, T-300z, T-318, T-240, C-14LD[De C-14 a C-14 (Ponts)/], C-241z, C-240z, C-240a, C-51z.

RESTRICCIONES Y RESERVAS EN TARRAGONA

RESTRICCIONES POR ALTURA

CARRETERA	LIMITACIÓN	P.K.	OBSERVACIONES
C-14	4.35 m.	19 + 950	En la carretera C-14, P.K. 19 + 950 (Ambos sentidos) . Se prohíbe el paso. Antiguo tramo de la C-14.
T-363	3.7 m.	0 + 190	En la carretera T-363, P.K. 0 + 190 (Ambos sentidos) . Se prohíbe el paso.
TP-2124	4.4 m.	3 + 350	En la carretera TP-2124, P.K. 3 + 350 (Ambos sentidos) . Se prohíbe el paso.
TV-3143	4.45 m.	0 + 345	En la carretera TV-3143, P.K. 0 + 345 (Ambos sentidos) . Se prohíbe el paso.
C-14z	4.35 m.	15 + 610 a 21+90	En la carretera C-14z, P.K. 15 + 610 al 21+90 (Ambos sentidos) . Existe limitación de gálibo.

RESTRICCIONES POR ANCHURA

CARRETERA	LIMITACIÓN	P.K.	OBSERVACIONES
T-363	2.55 m.	1 + 343	En la carretera T-363, P.K. 1 + 343 (Ambos sentidos) . Travesía de Marçá. Anchura máxima 4,40 m.
TV-7004	3.4 m.	9 + 50	En la carretera TV-7004, P.K. 9 + 50 (Ambos sentidos) . Travesía de Vilanova de Prades. Anchura máxima 3,4 m.

RESTRICCIONES POR MASA TOTAL

CARRETERA	LIMITACIÓN	P.K.	OBSERVACIONES	
TV-7041	8.0 Tm.	21 + 530	En la carretera TV-7041, P.K. 21 + 530 (Ambos sentidos) . Puente de Capafort.	
RED DE SERVEI TERRITORIAL DE MOBILITAT DE LES TERRES DEL "EBRE				
Limitaciones de Red				
Longitud	Altura	Anchura	Masa Total	Masa Eje
21.4	4.65	3.5	96.0	12.0
Carreteras Autorizadas para la Red				
C-221, C-233, C-12, T-331, T-332, T-340, T-362, T-720, TP-3311, TP-3318, TV-3022, TV-3031, TV-3301, TV-3316, TV-3317, TV-3319, TV-3321, TV-3322, TV-3403, TV-3405, TV-3406, TV-3408, TV-3454, TV-3531, TV-7231, C-44, C-43, C-42, C-12B, N-230b, T-333, T-330, T-714, N-230a, T-334, C-103, T-344, T-303, T-350, T-741, T-3321a, C-14LD, TV-3321a, C-221z, T-741a, T-741z, T-733a.				
RESTRICCIONES Y RESERVAS EN TARRAGONA				
RESTRICCIONES POR ALTURA				
CARRETERA	LIMITACIÓN	P.K.	OBSERVACIONES	
C-12	4.4 m.	18 + 94	En la carretera C-12, P.K. 18 + 94 (Sentido creciente) . Sentido Lleida. Se prohíbe el paso.	
C-12	4.5 m.	18 + 94	En la carretera C-12, P.K. 18 + 94 (Sentido decreciente) . Sentido Amposta. Se prohíbe el paso.	
C-12	4.6 m.	67 + 710	En la carretera C-12, P.K. 67 + 710 (Ambos sentidos) . Se prohíbe el paso.	
TV-3031	2.7 m.	0 + 120	En la carretera TV-3031, P.K. 0 + 120 (Ambos sentidos) . Paso bajo ferrocarril. Se prohíbe el paso.	
TV-3454	4.5 m.	0 + 835	En la carretera TV-3454, P.K. 0 + 835 (Ambos sentidos) . Se prohíbe el paso.	
RESTRICCIONES POR ANCHURA				
CARRETERA	LIMITACIÓN	P.K.	OBSERVACIONES	
TV-3031	3.0 m.	0 + 120	En la carretera TV-3031, P.K. 0 + 120 (Ambos sentidos) . Paso bajo ferrocarril. Anchura máxima 3,00 m.	
TENERIFE				
RED DE SERVICIO DE CARRETERAS DEL CABILDO DE TENERIFE				
Limitaciones de Red				
Longitud	Altura	Anchura	Masa Total	Masa Eje
20.55	4.5	3.0	45.0	14.0
Carreteras Autorizadas del Titular				
TODAS				
TERUEL				
RED DE SERVICIO PROVINCIAL ORDENACION TERRITORIAL, OBRAS PUBLICASY TRANSPORTES DE TERUEL				
Limitaciones de Red				
Longitud	Altura	Anchura	Masa Total	Masa Eje

20.55	4.5	3.0	60.0	Tabla masa eje MITMA
Carreteras Autorizadas para la Red				
A-2521[De N-234 a A-1514/], A-231, A-2306, A-225, A-226, A-227, A-228, A-222, A-223, A-224, A-2402, A-2405, A-2407, A-2409, A-2511, A-2512, A-2514, A-2515, A-2506, A-2703, A-2706, A-2707, A-2708, A-2709, A-1701, A-1702, A-1703, A-1507, A-1508, A-1509, A-1510, A-1511, A-1512, A-1513, A-1514, A-1515, A-1401, A-1402, A-1403, A-1405, A-1406, A-1407, A-1408, A-1409, A-1410, A-1412, A-1413, A-1414, A-1415, A-1416, TE-730, TE-731, TE-732, TE-130, A-2510, A-1704, A-2705, A-232, A-2404, A-2520, A-2710.				
RESTRICCIONES Y RESERVAS EN TERUEL				
RESERVAS DE PASO POR ANCHURA				
CARRETERA	LIMITACIÓN	P.K.	OBSERVACIONES	
A-231	2.55 m.	21 + 0	En la carretera A-231, P.K. 21 + 0 (Ambos sentidos) . Puente de Valderrobres. Ancho total 4,80 m.	
A-226	entre 2.55 m. y 3.7	27 + 500	En la carretera A-226, P.K. 27 + 500 (Ambos sentidos) . Travesía de Cedrillas. Ancho total 3,70 m.	
A-226	2.55 m.	69 + 500 a 69+160	En la carretera A-226, P.K. 69 + 500 al 69+160 (Ambos sentidos) . Travesía de Fortanete. Ancho total 4,22 m.	
A-2407	2.55 m.	11 + 939	En la carretera A-2407, P.K. 11 + 939 (Ambos sentidos) . Travesía de Torrecilla de Alcañiz. Ancho total 4,30 m.	
A-1512	2.55 m.	28 + 760	En la carretera A-1512, P.K. 28 + 760 (Ambos sentidos) . Túnel. Ancho total 5,00 m.	
A-1403	2.55 m.	17 + 200	En la carretera A-1403, P.K. 17 + 200 (Ambos sentidos) . Túnel. Ancho total 4,50 m.	
RESTRICCIONES POR ALTURA				
CARRETERA	LIMITACIÓN	P.K.	OBSERVACIONES	
A-231	4.5 m.	20 + 950	En la carretera A-231, P.K. 20 + 950 (Ambos sentidos) . Puente de Valderrobres.	
A-223	4.5 m.	13 + 480	En la carretera A-223, P.K. 13 + 480 (Ambos sentidos) . Paso elevado carretera mina de Andorra.	
A-1512	4.3 m.	28 + 760	En la carretera A-1512, P.K. 28 + 760 (Ambos sentidos) . Túnel.	
A-1512	4.4 m.	22 + 850	En la carretera A-1512, P.K. 22 + 850 (Ambos sentidos) . Túnel.	
A-1514	4.4 m.	0 + 635	En la carretera A-1514, P.K. 0 + 635 (Ambos sentidos) . N-234 (Los Mases) - Cruce de Albentosa. Paso bajo el FF.CC.	
A-1403	4.5 m.	17 + 180	En la carretera A-1403, P.K. 17 + 180 (Ambos sentidos) . Bóveda de coca.	
A-1403	4.5 m.	17 + 200	En la carretera A-1403, P.K. 17 + 200 (Ambos sentidos) . Túnel.	
A-1415	4.5 m.	14 + 780	En la carretera A-1415, P.K. 14 + 780 (Ambos sentidos) . Paso elevado carretera mina de Andorra.	
RESTRICCIONES POR MASA TOTAL				
CARRETERA	LIMITACIÓN	P.K.	OBSERVACIONES	
A-231	40.0 Tm.	20 + 900	En la carretera A-231, P.K. 20 + 900 (Ambos sentidos) . Puente sobre el río Matarraña en Valderrobres.	
A-1408	10.0 Tm.	6 + 500	En la carretera A-1408, P.K. 6 + 500 (Ambos sentidos) . Puente sobre el Guadalope.	
VALENCIA				

RED DE SERVICIO TERRITORIAL DE OBRAS PÚBLICAS C.M.A.A.I.T. EN VALENCIA

Limitaciones de Red

Longitud	Altura	Anchura	Masa Total	Masa Eje
25.0	4.5	3.5	60.0	RGV

Carreteras Autorizadas para la Red

CV-235, CV-245, CV-333, CV-42, CV-619, CV-500, CV-590, CV-650, CV-653, CV-667, CV-660, CV-440, CV-445, CV-438, CV-439, CV-410, CV-400, CV-403, CV-390, CV-515, CV-567, CV-550, CV-585, CV-365, CV-355, CV-25, CV-30, CV-31, CV-32, CV-33, CV-35, CV-36, CV-407, CV-41, CV-43, CV-50, CV-60, CV-610, CV-645, CV-81, CV-300, CV-686, CV-306, CV-366, CV-58, CV-620, CV-62, CV-309, CV-312.

RESTRICCIONES Y RESERVAS EN VALENCIA

RESERVAS DE PASO POR ALTURA

CARRETERA	LIMITACIÓN	P.K.	OBSERVACIONES
CV-81	4.49 m.	3 + 950	En la carretera CV-81, P.K. 3 + 950 (Ambos sentidos) . En el supuesto de no poder reducir el gálibo, deberá abstenerse de circular por el p.k. 3+950 enlace Ontinyent, por tener una altura máxima de 4"49 m.

RESERVAS DE PASO POR CIRCULACIÓN

CARRETERA	LIMITACIÓN	P.K.	OBSERVACIONES
CV-500		4 + 300 a 29+10	En la carretera CV-500, P.K. 4 + 300 al 29+10 (Ambos sentidos) . Deberá circular con especial precaución en las zonas que discurren por dentro del parque natural de la Albufera donde existe un arbolado muy próximo a la calzada, con el fin de no producir desprendimientos de ramas que pueden suponer un grave riesgo pra la seguridad vial.
CV-25		21 + 400	En la carretera CV-25, P.K. 21 + 400 (Ambos sentidos) . Circulará con especial precaución en el puente de Gátova por tener un ancho de calzada reducida de un solo carril con paso alternativo, comprobando que el transporte no dañe ningún elemento funcional ni de seguridad de la carretera.

RESTRICCIONES POR ALTURA

CARRETERA	LIMITACIÓN	P.K.	OBSERVACIONES
CV-35	4.4 m.	39 + 200	En la carretera CV-35, P.K. 39 + 200 (Ambos sentidos) . Prohibida la circulación por el paso inferior del enlace de Pedralba.
CV-35	4.2 m.	39 + 770	En la carretera CV-35, P.K. 39 + 770 (Ambos sentidos) . Prohibida la circulación por el paso inferior del enlace de Cerveret.

VALLADOLID

RED DE SERVICIO TERRITORIAL FOMENTO DE LA JUNTA DE CASTILLA Y LEÓN EN VALLADOLID

Limitaciones de Red

Longitud	Altura	Anchura	Masa Total	Masa Eje
20.55	4.5	3.0	90.0	Tabla masa eje MITMA

Carreteras Autorizadas del Titular

TODAS

RESTRICCIONES Y RESERVAS EN VALLADOLID

RESERVAS DE PASO POR ANCHURA

CARRETERA	LIMITACIÓN	P.K.	OBSERVACIONES
VA-505	entre 2.55 m. y 3.5	8 + 700 a 9+200	En la carretera VA-505, P.K. 8 + 700 al 9+200 (Ambos sentidos) . Travesía de Villabrágima. Ancho de calzada 3,5 m.
VA-515	2.55 m.	17 + 400 a 17+600	En la carretera VA-515, P.K. 17 + 400 al 17+600 (Ambos sentidos) . Travesía de Torrelobatón. Ancho total 4,00 m.
VA-905	2.55 m.	21 + 0 a 22+0	En la carretera VA-905, P.K. 21 + 0 al 22+0 (Ambos sentidos) . Travesía de Villalón de Campos. Ancho de calzada 4 metros.

RESTRICCIONES POR LONGITUD

CARRETERA	LIMITACIÓN	P.K.	OBSERVACIONES
VA-302	9.0 m.	4 + 0 a 5+0	En la carretera VA-302, P.K. 4 + 0 al 5+0 (Ambos sentidos) . Travesía de la Pedraja de Portillo.

RESTRICCIONES POR ALTURA

CARRETERA	LIMITACIÓN	P.K.	OBSERVACIONES
CL-612	4.4 m.	39 + 595	En la carretera CL-612, P.K. 39 + 595 (Ambos sentidos) . Se prohíbe el paso bajo la vía.
VA-505	3.3 m.	8 + 700 a 9+200	En la carretera VA-505, P.K. 8 + 700 al 9+200 (Ambos sentidos) . Travesía de Villabrágima.

RESTRICCIONES POR MASA TOTAL

CARRETERA	LIMITACIÓN	P.K.	OBSERVACIONES
VA-101	60.0 Tm.	1 + 340	En la carretera VA-101, P.K. 1 + 340 (Ambos sentidos) . Paso sobre río Duero.
VA-101	60.0 Tm.	28 + 78	En la carretera VA-101, P.K. 28 + 78 (Ambos sentidos) . Paso sobre río Esqueva.
CL-602	60.0 Tm.	69 + 440	En la carretera CL-602, P.K. 69 + 440 (Ambos sentidos) . Paso sobre FF.CC. (Segovia-Medina).
CL-602	60.0 Tm.	71 + 800	En la carretera CL-602, P.K. 71 + 800 (Ambos sentidos) . Paso sobre río Adaja.
CL-602	60.0 Tm.	83 + 930	En la carretera CL-602, P.K. 83 + 930 (Ambos sentidos) . Paso sobre río Eresma.
VA-103	60.0 Tm.	1 + 300	En la carretera VA-103, P.K. 1 + 300 (Ambos sentidos) . Paso sobre el río Pisuerga.
VA-104	60.0 Tm.	0 + 600	En la carretera VA-104, P.K. 0 + 600 (Ambos sentidos) . Paso sobre el río Duero.
VA-113	60.0 Tm.	5 + 480	En la carretera VA-113, P.K. 5 + 480 (Ambos sentidos) . Paso sobre ferrocarril.
VA-113	5.0 Tm.	12 + 0 a 12+500	En la carretera VA-113, P.K. 12 + 0 al 12+500 (Ambos sentidos) . Puente sobre el Pisuerga en Cabezón de Pisuerga.
VA-905	5.5 Tm.	21 + 0 a 22+0	En la carretera VA-905, P.K. 21 + 0 al 22+0 (Ambos sentidos) . Travesía de Villalón de Campos.
SC-VA-8	60.0 Tm.	10 + 930	En la carretera SC-VA-8, P.K. 10 + 930 (Ambos sentidos) . Paso viejo sobre el río Duero.
CL-601a	60.0 Tm.	10 + 906	En la carretera CL-601a, P.K. 10 + 906 (Ambos sentidos) . Paso sobre el río Duero. Vía de servicio de la A-601.
SC-VA-3	60.0 Tm.	10 + 105	En la carretera SC-VA-3, P.K. 10 + 105 (Ambos sentidos) . Paso sobre el río Cega.

ZAMORA

RED DE SERVICIO TERRITORIAL FOMENTO DE LA JUNTA DE CASTILLA Y LEÓN EN ZAMORA

Limitaciones de Red

Longitud	Altura	Anchura	Masa Total	Masa Eje
20.55	4.5	3.0	90.0	Tabla masa eje MITMA

Carreteras Autorizadas del Titular

TODAS

RESTRICCIONES Y RESERVAS EN ZAMORA

RESERVAS DE PASO POR ANCHURA

CARRETERA	LIMITACIÓN	P.K.	OBSERVACIONES
CL-602	2.2 m.	0 + 150 a 0+325	En la carretera CL-602, P.K. 0 + 150 al 0+325 (Ambos sentidos) . Puente metálico sobre el río Duero. Ancho de calzada 4,4 m.
ZA-902	entre 2.55 m. y 3.5	6 + 300 a 6+310	En la carretera ZA-902, P.K. 6 + 300 al 6+310 (Ambos sentidos) . Edificaciones y giro pronunciado. Ancho de calzada 3,50 m.
ZA-921	2.55 m.	15 + 150 a 15+185	En la carretera ZA-921, P.K. 15 + 150 al 15+185 (Ambos sentidos) . Edificaciones y giro pronunciado. Ancho de calzada 4,00 m.
ZA-123	2.25 m.	5 + 80 a 5+90	En la carretera ZA-123, P.K. 5 + 80 al 5+90 (Ambos sentidos) . Puente Quintos sobre el río Esla. Ancho total 4,50 metros.
ZA-321	2.55 m.	7 + 273 a 7+350	En la carretera ZA-321, P.K. 7 + 273 al 7+350 (Ambos sentidos) . Puente de Requejo sobre el río Duero. Ancho de calzada 4,4 m.

RESTRICCIONES POR LONGITUD

CARRETERA	LIMITACIÓN	P.K.	OBSERVACIONES
ZA-902	10.0 m.	6 + 300 a 6+310	En la carretera ZA-902, P.K. 6 + 300 al 6+310 (Ambos sentidos) . Edificaciones y giro pronunciado.
ZA-921	10.0 m.	15 + 150 a 15+185	En la carretera ZA-921, P.K. 15 + 150 al 15+185 (Ambos sentidos) . Edificaciones y giro pronunciado.

RESTRICCIONES POR ALTURA

CARRETERA	LIMITACIÓN	P.K.	OBSERVACIONES
CL-602	4.5 m.	0 + 150 a 0+325	En la carretera CL-602, P.K. 0 + 150 al 0+325 (Ambos sentidos) . Puente metálico sobre el río Duero.
ZA-106	4.5 m.	11 + 260 a 11+290	En la carretera ZA-106, P.K. 11 + 260 al 11+290 (Ambos sentidos) . (N-525). Paso inferior ferrocarril.

RESTRICCIONES POR MASA TOTAL

CARRETERA	LIMITACIÓN	P.K.	OBSERVACIONES
ZA-610	60.0 Tm.	19 + 710	En la carretera ZA-610, P.K. 19 + 710. Paso sobre río Talanda en Venialbo.
ZA-321	15.0 Tm.	7 + 273 a 7+350	En la carretera ZA-321, P.K. 7 + 273 al 7+350. Puente de Requejo sobre el río Duero.
ZA-512	60.0 Tm.	1 + 875	En la carretera ZA-512, P.K. 1 + 875 (Ambos sentidos) . Paso sobre río.
ZA-510	60.0 Tm.	3 + 0	En la carretera ZA-510, P.K. 3 + 0 (Ambos sentidos) . Paso sobre río Cea.

ZARAGOZA

RED DE DEPARTAMENTO DE OBRAS PÚBLICAS, URBANISMO, VIVIENDA Y TRANSPORTES ZARAGOZA

Limitaciones de Red

Longitud	Altura	Anchura	Masa Total	Masa Eje
20.55	4.5	3.0	60.0	Tabla masa eje MITMA

Carreteras Autorizadas para la Red

A-124, A-1106, A-129, A-230, A-222, A-223, A-224, A-2305, A-211, A-2502, A-2503, A-116, A-121, A-1201, A-1107, A-127, A-125[De Tudela (L.P. Navarra) a Polígono Industrial de Ejea de los Caballeros / De Polígono Industrial de Ejea de los Caballeros a Ejea de los Caballeros (A-127)/], A-123, A-122, A-1305, ARA-A1, A-120[De Aeropuerto de Zaragoza (N-125) a Feria de Muestras (A-2)/], A-1203.

RESTRICCIONES Y RESERVAS EN ZARAGOZA

RESTRICCIONES POR ALTURA

CARRETERA	LIMITACIÓN	P.K.	OBSERVACIONES
A-2502	4.25 m.	1 + 90	En la carretera A-2502, P.K. 1 + 90 (Ambos sentidos) . Paso bajo .
A-2502	4.0 m.	1 + 114	En la carretera A-2502, P.K. 1 + 114 (Ambos sentidos) . Paso bajo FF.CC.
A-2503	4.3 m.	4 + 500	En la carretera A-2503, P.K. 4 + 500 (Ambos sentidos) . Túnel.
A-122	4.35 m.	22 + 750	En la carretera A-122, P.K. 22 + 750 (Ambos sentidos) . Paso bajo FF.CC.

TITULARES DE DIPUTACION PROVINCIAL

ALICANTE

RED DE DIPUTACIÓN DE ALICANTE/ALACANT

Limitaciones de Red

Longitud	Altura	Anchura	Masa Total	Masa Eje
25.0	4.5	3.5	90.0	Tabla Masa Eje 2

Carreteras Autorizadas para la Red

CV-952, CV-954, CV-921, CV-942, CV-943, CV-712, CV-713, CV-714, CV-717, CV-718, CV-719, CV-721, CV-723, CV-727, CV-728, CV-729, CV-730, CV-731, CV-732, CV-733, CV-735, CV-737, CV-738, CV-740, CV-741, CV-742, CV-743, CV-745, CV-746, CV-748, CV-749, CV-750, CV-751, CV-752, CV-753, CV-757, CV-758, CV-759, CV-760, CV-767, CV-770, CV-776, CV-777, CV-778, CV-774, CV-781, CV-786, CV-787, CV-794, CV-795, CV-797, CV-780, CV-798, CV-802, CV-803, CV-807, CV-808, CV-810, CV-812, CV-814, CV-816, CV-818, CV-824, CV-831, CV-833, CV-834, CV-838, CV-839, CV-837, CV-842, CV-843, CV-844, CV-841, CV-846, CV-847, CV-849, CV-850, CV-851, CV-853, CV-854, CV-856, CV-857, CV-858, CV-859, CV-861, CV-862, CV-867, CV-868, CV-869, CV-871, CV-872, CV-873, CV-875, CV-901, CV-909, CV-916, CV-656, CV-657, CV-678[De Pego (CV-700) a L.P. Valencia/], CV-701, CV-703, CV-704, CV-708, CV-711, CV-754, CV-785, CV-811, CV-813, CV-819, CV-902, CV-923, CV-782, CV-788, CV-

709, CV-756, CV-768, CV-747, CV-716.

RESTRICCIONES Y RESERVAS EN ALICANTE

RESTRICCIONES POR LONGITUD

CARRETERA	LIMITACIÓN	P.K.	OBSERVACIONES
CV-719	10.0 m.	1 + 700 a 2+200	En la carretera CV-719, P.K. 1 + 700 al 2+200 (Ambos sentidos) . Limitación de longitud 10 m. en travesía de Murla.
CV-728	10.0 m.	9 + 60 a 9+300	En la carretera CV-728, P.K. 9 + 60 al 9+300 (Ambos sentidos) . Límite de longitud 10 metros.
CV-729	10.0 m.	3 + 460 a 3+590	En la carretera CV-729, P.K. 3 + 460 al 3+590 (Ambos sentidos) . Limitación de longitud 10 metros.
CV-745	10.0 m.	1 + 70 a 1+430	En la carretera CV-745, P.K. 1 + 70 al 1+430 (Ambos sentidos) . Travesía de Líber, límite de longitud 10 metros.
CV-752	10.0 m.	9 + 900 a 10+500	En la carretera CV-752, P.K. 9 + 900 al 10+500 (Ambos sentidos) . Límite de longitud 10 metros.

RESTRICCIONES POR ALTURA

CARRETERA	LIMITACIÓN	P.K.	OBSERVACIONES
CV-808	3.5 m.	0 + 572 a 0+592	En la carretera CV-808, P.K. 0 + 572 al 0+592 (Ambos sentidos) . Gálibo 3.5 metros.
CV-850	3.8 m.	0 + 0 a 6+650	En la carretera CV-850, P.K. 0 + 0 al 6+650 (Ambos sentidos) . Ramal de Buenavista, gálibo 3,8 metros.

RESTRICCIONES POR ANCHURA

CARRETERA	LIMITACIÓN	P.K.	OBSERVACIONES
CV-719	3.0 m.	1 + 700 a 2+200	En la carretera CV-719, P.K. 1 + 700 al 2+200 (Ambos sentidos) . Ancho calzada 3 metros en travesía de Murla.
CV-729	2.8 m.	3 + 460 a 3+590	En la carretera CV-729, P.K. 3 + 460 al 3+590 (Ambos sentidos) . Ancho de calzada 2.8 metros.
CV-748	3.0 m.	3 + 110 a 3+150	En la carretera CV-748, P.K. 3 + 110 al 3+150 (Ambos sentidos) . Obra de paso, ancho 3 metros.

CASTELLON

RED DE DIPUTACIÓN DE CASTELLÓN/CASTELLÓ

Limitaciones de Red

Longitud	Altura	Anchura	Masa Total	Masa Eje
25.0	4.5	3.5	90.0	Tabla Masa Eje 2

Carreteras Autorizadas para la Red

CV-163, CV-226, CV-240, CV-157, CV-101, CV-113, CV-128, CV-156, CV-159, CV-188, CV-209, CV-126, CV-158.

RESTRICCIONES Y RESERVAS EN CASTELLON

RESTRICCIONES POR CIRCULACIÓN

CARRETERA	LIMITACIÓN	P.K.	OBSERVACIONES
CV-156		5 + 600 a 6+750	En la carretera CV-156, P.K. 5 + 600 al 6+750 (Ambos sentidos) . Prohibido el paso por la travesía de Benlloch.

VALENCIA

RED DE DIPUTACIÓN DE VALENCIA/VALENCIA

Limitaciones de Red

Longitud	Altura	Anchura	Masa Total	Masa Eje
25.0	4.5	3.5	90.0	Tabla Masa Eje 2

Carreteras Autorizadas para la Red

CV-680, CV-674, CV-614, CV-593, CV-597, CV-603, CV-675, CV-673, CV-441, CV-405, CV-522, CV-523, CV-510, CV-509, CV-562, CV-563, CV-545, CV-578, CV-329, CV-316, CV-317, CV-319, CV-370, CV-375, CV-376, CV-378, CV-305, CV-304, CV-649, CV-670, CV-687, CV-314.

RESTRICCIONES Y RESERVAS EN VALENCIA

RESERVAS DE PASO POR CIRCULACIÓN

CARRETERA	LIMITACIÓN	P.K.	OBSERVACIONES
CV-614		2 + 380 a 3+492	En la carretera CV-614, P.K. 2 + 380 al 3+492 (Ambos sentidos) . Tramo con fuertes pendientes.
CV-510		13 + 250 a 13+677	En la carretera CV-510, P.K. 13 + 250 al 13+677 (Ambos sentidos) . En la travesía de Favara se producen desvíos en fiestas.
CV-329		0 + 0 a 3+401	En la carretera CV-329, P.K. 0 + 0 al 3+401. Pendiente longitudinal de hasta el 6,5 %.
CV-370		13 + 535 a 15+140	En la carretera CV-370, P.K. 13 + 535 al 15+140 (Ambos sentidos) . Esta carretera se encuentra actualmente en obras.
CV-687		1 + 140	En la carretera CV-687, P.K. 1 + 140 (Ambos sentidos) . Curva de radio 10 m.
CV-370		3 + 200	En la carretera CV-370, P.K. 3 + 200. No se autoriza la circulación por la travesía de Manises.
CV-370		15 + 500 a 18+0	En la carretera CV-370, P.K. 15 + 500 al 18+0. No se autoriza la circulación por la travesía de Vilamarxant.
CV-370		13 + 535 a 15+140	En la carretera CV-370, P.K. 13 + 535 al 15+140 (Ambos sentidos) . No se autoriza la circulación por la travesía de Vilamarxant.
CV-375		0 + 0 a 7+462	En la carretera CV-375, P.K. 0 + 0 al 7+462 (Ambos sentidos) . No se autoriza la circulación por el paso inferior del ferrocarril al inicio de la travesía de Benaguasil.